

# **T U R I S T I C K É Z A J Í M A V O S T I**

**V OKOLÍ**

**NÁRODNÍHO HŘEBČÍNA  
KLADRUBY NAD LABEM**



**Zpracovala: Marcela Slavíková**  
© Copyright 2006

## OBSAH

### **HRADY A ZÁMKY: Vzdálenost v km z Kladrub nad Labem:**

Zámek Karlova Koruna	13 km	str. 3
Zámek Kačina	17 km	str. 4
Hrad Kunětická hora	24 km	str. 5
Zámek Hrádek u Nechanic	32 km	str. 6
Zřícenina hradu Lichnice	36 km	str. 7
Zámek Chrast	47 km	str. 9

### **POZORUHODNÁ MÍSTA:**

Řečany nad Labem	2,5km	str. 10
Obora Žehušice	15 km	str. 11
Choltice - Vlastivědné muzeum	19 km	str. 12
Židovské Ghetto a synagoga v Heřmanově Městci	25 km	str. 13
Sezemice	34 km	str. 13
Chrudim - Muzeum loutkařských kultur	35 km	str. 14
- Regionální muzeum		str. 15
Slatiňany - Zámek a Hippologické muzeum	38 km	str. 16
Kočí	40 km	str. 17
Třebechovice pod Orebem - Muzeum betlémů	53 km	str. 18
- Koupaliště		

### **ZAJÍMAVÁ MĚSTA:**

Lázně Bohdaneč - Město	15 km	str. 20
- Plavecký bazén		str. 21
- Opatovický kanál		str. 22
- Cyklotrasy		str. 23
Kutná hora - Chrám sv. Barbory	25 km	str. 24
- Kamenná kašna		str. 25
- Hřbitovní kaple s kostnicí		str. 25
- České muzeum stříbra		str. 26
- Středověký stříbrný důl		str. 27
Pardubice - Zámek	28 km	str. 28
- Perníková chaloupka		str. 30
Poděbrady	38 km	str. 31
Hradec Králové - Obří akvárium	41 km	str. 32
- Hvězdárna a planetárium		str. 33

### **PŘÍRODNÍ ZAJÍMAVOSTI:**

Semínský přesyp	2 km	str. 34
Bohdanečský rybník a rybník Matka	15 km	str. 34

## ZÁMEK KARLOVA KORUNA

13 km, cca 25 min. jízdy autem

### Trasa:

Kladruby nad Labem, Kolesa, Újezd u Přelouče, Lučice, Chlumeck nad Cidlinou

**Adresa:** Zámek, 50351 Chlumeck nad Cidlinou

**Telefon:** 495 484 519

**E-mail:** kinsky.chl@wo.cz

### Otevírací doba:

Duben: SO, NE, SVÁTKY: 9<sup>00</sup> - 12<sup>00</sup>, 13<sup>00</sup> - 16<sup>00</sup>

Květen-Červen: ÚT-NE: 8<sup>00</sup> - 12<sup>00</sup>, 13<sup>00</sup> - 17<sup>00</sup>

Červenec-Srpen: ÚT-ST: 8<sup>00</sup> - 17<sup>00</sup>

Září: ÚT-NE: 9<sup>00</sup> - 12<sup>00</sup>, 13<sup>00</sup> - 17<sup>00</sup>

Říjen: SO, NE, SVÁTKY: 9<sup>00</sup> - 12<sup>00</sup>, 13<sup>00</sup> - 16<sup>00</sup>

Jiný termín je možný po předchozí domluvě.

Zámecký park celoročně.

### Vstupné:

Plné: 60,-

Snížené (důchodci, vojáci zákl. služby, invalidé): 35,-

Děti do 6-ti let: Zdarma

Zámek Karlova Koruna si nechal postavit jako své letní reprezentační sídlo v letech 1721-23 hrabě František Ferdinand Kinský, nejvyšší kancléř a nejvyšší lovčí království Českého. Plány na zámek zpracoval jeden z nejvýznamnějších barokních stavitelů italského původu Jan Santini Aichel. Vlastní stavební práce na zámku řídil architekt František Maxmilián Kaňka. V době dostavby zámku se shodou okolností konala v Praze korunovace císaře Karla VI. na českého krále. Panovník po korunovačních obřadech poctil Nejvyššího kancléře F. F. Kinského tím, že přijal pozvání k návštěvě na jeho právě dostavěný zámek. Na počest a památku pojmenoval majitel svůj zámek Karlova Koruna.

### Expozice:

Seznamuje návštěvníky s dějinami rodu Kinských a historií chovu koní Kinských – chlumeckých plaváků.



## ZÁMEK KAČINA

17 km, cca 25 min. jízdy autem

### Trasa:

Kladruby nad Labem, Řečany nad Labem, Zdechovice, sv. Mikuláš, Kačina

**Adresa:** Muzeum českého venkova - zámek Kačina u Kutné Hory, 28531  
Nové Dvory u Kutné Hory

**Telefon:** 327 571 170

**E-mail:** kacina@kacina.cz

Zámek Kačina patří mezi naše nejvýznamnější stavby empírové architektury v Čechách. Dal ho postavit hrabě J. R. Chotek v letech 1802-22 stavitelem J. Fischerem z Drážďan. Zámek je obklopen přírodním parkem.

### Expozice:

Vývoj zemědělství v Českých zemích. Přizemí je věnováno historickému interiéru. Sídlo šlechtického velkostatku a expozice v prvním patře dokumentuje zpracování zemědělských produktů.

Chotkovská knihovna s divadlem  
Historická lékárna s výrobnou léků  
Geologické poměry Moravskotřebovska

Obrazárna s malířským ateliérem  
Cukrářství a cukrovinkářství

### Vstupné:

<b>Celý objekt:</b>	100,- plné / 50,- snížené
<b>2 okruhy:</b>	70,- plné / 35,- snížené
<b>1 okruh:</b>	50,- plné / 25,- snížené

### Otevírací doba:

Duben – Říjen: PO-NE: 8<sup>00</sup> – 17<sup>00</sup>

- 1. okruh:** vývoj zemědělství a potravinářství, venkovská řemesla
- 2. okruh:** s průvodcem, max. 60 min., životní styl české šlechty v 19. a 20. století. Bezbariérový přístup (jen tři vstupní schody).
- 3. okruh:** s průvodcem, max. 60 min., Chotkovská knihovna, historická lékárna, obraz. galerie, dobové divadlo, oranžerie a botanická zahrada léč. rostlin.



## KUNĚTICKÁ HORA

24 km, cca 36 min. jízdy autem

### Trasa:

Kladruby nad Labem, Semín, Břehy, Lázně Bohdaneč, Pardubice, Staré Hradiště

**Adresa:** Hrad, 53352 Staré Hradiště

**Telefon:** 466 415 428

**E-mail:** kuneticka.hora@cmail.cz

### Otevírací doba:

Duben: SO, NE, SVÁTKY: 10<sup>00</sup> - 16<sup>00</sup>

Květen - Srpen: DENNĚ kromě PO: 9<sup>30</sup> - 17<sup>30</sup>

Září: SO, NE, SVÁTKY: 10<sup>00</sup> - 17<sup>00</sup>

Říjen: SO, NE, SVÁTKY: 10<sup>00</sup> - 16<sup>00</sup>

Kunětická Hora je charakteristickou dominantou východočeského Polabí, Pardubicka. V rovinaté krajině dosahuje pozoruhodný geologický útvar, vzniklý třetihorní činností země, značné monumentality. Výškovým rozdílem 82 m vystupuje nad okolním poměrně plochým terénem v celkové nadmořské výšce 305 m. Díky své siluetě a postavení v krajině byl osídlen již v období pravěku. Přimo na hřebeni hory bylo archeologickými sondážemi doloženo osídlení mladší a pozdní doby bronzové a starší doby železné (Halštatu), které bylo dokumentováno rovněž na severním svahu Kunětické hory.

### Vstupné:

**S výkladem:** 40,- plné/30,- snížené/10,-osoba školky (50 min.,500 m)

**Bez výkladu:** 35,- plné/25,- snížené (30 min., asi 300 - 500 m)

### Zajímavosti:

Lukostřelnice v areálu hradu



# ZÁMEK HRÁDEK U NECHANIC

32 km, cca 48 min. jízdy autem

## Trasa:

Kladruby nad Labem, Kolesa, Nové Město, Roudnice/Puchlovice, Nechanice

**Adresa:** Státní zámek Hrádek u Nechanic, 50315 Nechanice

**Telefon:** 495 441 244

**E-mail:** zamek.hradek@tiscali.cz

## Otevírací doba:

Duben a Říjen : SO, NE, SVÁTKY: 9<sup>00</sup> - 12<sup>00</sup> a 13<sup>00</sup> - 16<sup>00</sup> (2. trasa)

Květen-Srpen: ÚT-NE: 9<sup>00</sup> - 12<sup>00</sup> a 13<sup>00</sup> - 17<sup>00</sup> (1.+2. trasa)

Září: ÚT-NE: 9<sup>00</sup> - 12<sup>00</sup> a 13<sup>00</sup> - 16<sup>00</sup>

(ÚT-PÁ: 2. trasa, SO, NE 1.+2. trasa)

Zámek je nejmladší novogotickou stavbou tohoto typu na území České republiky a svojí architekturou je ojedinělou a výjimečnou památkou ve střední Evropě. Rodový erb Harrachů je složen ze tří stříbrných pštrosích per zatnutých do zlaté koule na červeném poli. Pověst o jeho vzniku vypráví, že jeden z předků se kdysi zúčastnil výpravy do Svaté země, kde byl v boji smrtelně zraněn a po pádu z koně se mu sesmekla z hlavy přilbice a tři péra, která ji zdobila, zrudla jeho krví. Tak se ona tři péra a krvavá červeň staly symboly rodu. V zámeckém parku je 9-ti jamkové golfové hřiště.

## Vstupné:

**1. trasa:** 80,- plné/40,- snížené/60,- senioři

120,- cizinci plné/60,- cizinci snížené/90,- cizinci senioři

**2. trasa:** 60,- plné/30,- snížené/ 10,- školky/40,- senioři

90,- cizinci plné/45,- cizinci snížené/60,- cizinci senioři

Bezbariérový přístup na 2. trase.

## 1. trasa (velký okruh):

S průvodcem 90 min. okruh, nejvíce 25 návštěvníků.

Přízemí a I. patro zámku (Vstupní hala, Rytířský sál, Zlatý sál, Mühlgrubský salon, Jídlna, Herna, Knihovna, Apartmá hraběte a hraběnky, Dětský pokoj, pokoje komorné, Obrazárna, Lovecký pokoj, pokoje pro hosty, Rodinné pokoje, Orientální salon, Kancelář správce, Sakristie, Kaple sv. Anny)

## 2. trasa (malý okruh):

S průvodcem 45 min. okruh, nejvíce 25 návštěvníků.

Přízemí zámku (Vstupní hala, Rytířský sál, Zlatý sál, Mühlgrubský salon, Jídlna, Herna, Knihovna, Kancelář správce, Sakristie, Kaple sv. Anny).



## **LICHNICE**

### **ZŘÍCENINA GOTICKÉHO HRADU A PŘÍRODNÍ REZERVACE LICHNICE**

36 km, cca 56min. jízdy autem

**Trasa:**

Kladruby nad Labem, Řečany nad Labem, Zdechovice (Pardubice), Horušice, Koudelov, Žleby (Kutná Hora), Třemošnice (Chrudim)

**Adresa:** Lichnice podhradí, 53843 Třemošnice

**Telefon:** 469 663 755

**E-mail:** lichnice@tiscali.cz

**Otevírací doba:**

Duben: SO, NE: 10<sup>00</sup> - 17<sup>00</sup>

Květen - Srpen: DENNĚ kromě PO: 10<sup>00</sup> - 17<sup>00</sup>

Jindy pouze po předchozí dohodě.

**Vstupné:**

Plné: 10,-

Snížené: 5,-

Prohlídka je s průvodcem, délka prohlídky 20 min.

Zřícenina hradu stojí na skalnatém návrší (480 m n. m.), vzniklém přerušením hlavního hřebene Železných hor dvěma roklemi - na severozápadě Lovětínskou a na jihovýchodě Hedvikovskou. Hrad dal stavět patrně roku 1250 Smil ze Žitavy, od roku 1251 píšící se z Lichtenburka. Pánové z Lichtenburka pocházeli z rodu Ronovců, patřícímu ve své době k nejmocnějším rodům království. Zastávali vysoké zemské úřady, měli v držení mimo jiné i dnešní Havlíčkův Brod a Chotěboř. Pod hradem se nalézá památný dub, 750 let starý. Říká se mu „Žižkův dub“.

**Národní přírodní rezervace Lichnice - Kaňkovy hory:**

Národní přírodní rezervace Lichnice - Kaňkovy hory vznikla spojením dvou sousedních rezervací 1. června 1992. Původní rezervace Lichnice byla vyhlášena v roce 1955. Na rozloze 338 hektarů nalezneme různá lesní společenstva od plošně rozsáhlých bučin, až po zbytkové reliktní bory na skalách a olšiny při tocích. Hlavní hřeben Železných hor v blízkosti zříceniny hradu Lichnice prorážejí dvě velké rokly: Lovětínská ležící severozápadně a Hedvikovská, zvaná též Pekelská, ležící jihovýchodně od hradu. Na svazích obou roklí lze vidět četné povrchové geomorfologické útvary vzniklé erozí, mrazovým zvětráváním a svahovými pohyby.

Na tomto území bylo zjištěno přes 400 druhů vyšších cévnatých rostlin, přes 100 druhů obratlovců, 59 druhů pavouků a bohatá společenstva hmyzu a měkkýšů. Mezi vzácné druhy patří např. rak říční a otakárek fenyklový vyskytující se na teplých bezlesích stráních. V čistých mírně tekoucích vodách žije mlok skvrnitý, čolek velký a horský a skokan štihlý. Velmi pestré společenstvo ptáků je zastoupeno také vzácnými druhy, jako je např. výr velký, kalous ušatý, nebo čáp černý. Výjimečně lze slyšet než vidět lindušku lesní a skřivana lesního.

Národní přírodní rezervace jsou území s nejpřísnější ochranou. Přesto v případě NPR Lichnice - Kaňkovy hory nalezneme v těsné blízkosti strojírenský závod. Tato skutečnost je dána tím, že jeho předchůdkyně tzv. "Hedvičina huť" byla založena již v roce 1816.

**Zajímavosti:** Podzemní veřejnosti nepřístupné prostory hradu jsou zimovištěm několika druhů netopýrů. V obci Podhradí, jež náležela k hradu již od jeho založení, roste památný strom "Žižkův dub". Jeho stáří se odhaduje na 700 - 800 let. Sám Jan Žižka však nikdy hrad neobléhal, přesto název stromu nese jeho jméno. Odráží se tak odvěká touha a víra v něco pevného, neporazitelného.



## ZÁMEK CHRAST

47 km, cca 59 min. jízdy autem

### Trasa:

Kladurby nad Labem, Řečany nad Labem, Parudice, Chrudim, Slatiňany, Řestoky, Chrast

**Adresa:** Zámek, Náměstí 1, 53851 Chrast u Chrudimě

**Telefon:** 469 667 194

**E-mail:** muzeum@mestochrast.cz

### Otevírací doba:

ÚT-PÁ: 8<sup>00</sup>-11<sup>00</sup> , 13<sup>00</sup>-15<sup>15</sup>

SO-NE: 9<sup>00</sup>- 12<sup>00</sup> , 13<sup>00</sup>-15<sup>30</sup>

Mimo otevírací dobu na základě předchozí domluvy

### Vstupné:

Dospělí: 20,-

Důchodci, děti do 15let: 10,-

Původně renesanční zámek byl postaven na začátku 17. století, později byl barokně upraven a do začátku 18. století zde sídlili hradečtí biskupové. Dnes v zámku sídlí muzeum a sbírky, které jsou věnovány geologii, paleontologii a historii města. Za pozornost určitě stojí i nástěnné malby exotických krajin či barokní kaple sv. Jana Nepomuckého.

### Expozice:

Expozice věnovaná zaniklým řemeslům

Přírodovědné, vlastivědné, historické, archeologické a uměleckořemeslné muzejní sbírky.

### Zajímavosti:

Prostory bývalé zámecké kaple sv. Jana Nepomuckého sloužící jako koncertní sál. Faksimile Codexu Gigas, obří knihy napsané ve 12. - 13. století mnichy v benediktinském klášteře v Podlažích.



## ŘEČANY NAD LABEM

2,5 km, cca 5 min. jízdy autem

### Trasa:

Kladruby nad Labem, Řečany nad Labem

Kostel sv. Máří Magdalény románský, svěcený roku 1165 pražským biskupem Danielem za přítomnosti Vladislava II., obdélný, jednolodní, s polokruhovou apsidou zaklenutou konchou a dřevěnou věžicí, původně obehnaný hradbou, vystavěný na místě staršího pohanského obětiště. Loď kostela byla v baroku rozšířena. Mezi zajímavé součásti inventáře patří románská křtitelnice z konce 12. století.



## OBORA ŽEHUŠICE

15 km, cca 24 min. jízdy autem

### Trasa:

Kladruby nad Labem, Řečany nad Labem, Zdechovice, Horušice, Borek, Žehušice

**Adresa:** Václav Stome - lesy s.r.o. /obora je ve správě této firmy/

**E-mail:** Stome.ivoj@centrum.cz

Otevírací doba:

DENNĚ: od 15.4. do 15.10. v 10.00 hodinová prohlídka

### Vstupné:

Dospělí:	40,-
Děti do 12 let:	20,-
Důchodci, studenti:	20,-
Fotografování:	20,-
Filmování:	40,-

V Žehušické oboře, je již více než 150 let chováno jedno z mála stád bílých jelenů na světě. Původ bílých jelenů je nejasný a dodnes trvá spor o jejich původu. Jedna z verzí tvrdí, že do Evropy byli přivezeni z Indie, druhá tvrdí, že z Persie. Početní stav stáda v průběhu let značně kolísá. Od nejvyššího stavu cca 200 kusů, po cca 30 kusů v roce 1949. Současný stav stáda kolísá okolo 130 kusů.

Kromě bílé jelení zvěře je v oborě také chována černá mutace daňka skvrnitého.



## CHOLTICE – VLASTIVĚDNÉ MUZEUM

19 km, cca 28 min. jízdy autem

**Trasa:**

Kladruby nad Labem, Řečany nad Labem, Přelouč, Veselí (Pardubice), Choltice

**Adresa:** Vlastivědné muzeum Choltice, 53361 Choltice

**Telefon:** 466 972 340

**E-mail:** fizova@khs-hk.cz

Muzeum je až do odvolání z technických důvodů uzavřeno. Možnost objednat prohlídku kaple sv. Romedia na tel. čísle 466 972 340, alespoň 2 dny předem.

Kaple sv. Remedia je osmiboká stavba, uvnitř dělená píšťalami přerušovanými vinnou révou s andělíčky. Na římse před polosloupy jsou sochy sv. Petra a Pavla, čtyř evangelistů a čtyř učitelů církve. Na stropě lucerny je obraz sv. Trojice a kolem obrazy představující Romediovu ctnosti. V kopuli je 16 obrazů osob ze Starého zákona, mezi polosloupy je 10 obrazů s výjevy ze života svatého Romedia a níže jsou 2 velké čtvercové obrazy, rovněž s výjevy ze života sv. Romedia. Pod římsovou je 10 elipsovitých oken, z nichž 5 je zazděno a na nich jsou namalovány sídelní hrady Thunů. Tyto nástěnné malby jsou dílem augsburského malíře Joana Stegera.

**Vytupné:** 5,-



## ŽIDOVSKÉ GHETTO A SYNAGOGA V HEŘMANOVĚ MĚSTCI

25 km, cca 36 min jízdy autem

### Trasa:

Kladruby nad Labem, Řečany nad Labem, Přelouč, Valy, Choltice, Heřmanův Městec

**Adresa:** 538 03 Heřmanův Městec

**Telefon:** 469 660 340


**Infocentrum:** 469 696 167

Židovské ghetto a synagoga v Heřmanově Městci vzniklo v druhé polovině 17. století z původního židovského osídlení, které se datuje až do 15. století. Synagoga pochází z první poloviny 18. století a v roce 1870 byla přestavěna do novorománského slohu. Součástí je také židovský hřbitov. V celém širém okolí není žádný hřbitov starší či stejně starý. Rovněž ústní tradice hovoří o náhrobním kamenu z doby před rokem 1430, dnes již zcela zničeném.

HEŘMANŮV MĚSTEC



SEZEMICE



HEŘMANŮV MĚSTEC



## SEZEMICE

34km, cca 40 min. jízdy autem

### Trasa:

Kladruby nad Labem, Řečany nad Labem, Přelouč, Pardubice, Sezemice/Počápy, Sezemice

**Telefon:** 466 931 712

**E-mail:** mesto@sezemice.cz

Architektonicky zajímavá je dřevěná osmiboká zvonice ze 16. století. Sezemice byly sídlem ženského cisterciáckého kláštera (vypálen husity 1421) - dnes zde zůstal kostel Nejsvětější Trojice ze 13.st. patří mezi jednu z prvních cihlových staveb u nás. Pozoruhodnou stavbou v blízkosti kostela je již zmíněná dřevěná osmiboká zvonice postavená v první polovině 16. stol. s nejstarším a největším zvonem z roku 1553.

## MUZEUM LOUTKAŘSKÝCH KULTUR CHRUDIM

35 km, cca 45 min. jízdy autem

### Trasa:

Kladruby nad Labem, Řečany nad Labem, Pardubice, Chrudim

**Adresa:** Břetislavova 74, 537 60 Chrudim

**Telefon:** 469 620 310

**Email:** [puppets@cps.cz](mailto:puppets@cps.cz)

### Otevírací doba:

Leden-Březen: DENNĚ: 9<sup>00</sup>-12<sup>00</sup>, 13<sup>00</sup>-17<sup>00</sup>

Červen-Srpen: DENNĚ: 9<sup>00</sup>-12<sup>00</sup>, 13<sup>00</sup>-18<sup>00</sup>

Duben -Květen, Září: DENNĚ: 9<sup>00</sup>-12<sup>00</sup>, 13<sup>00</sup>-17<sup>00</sup>

Říjen-Březen: PO-PÁ: 9<sup>00</sup>-12<sup>00</sup>, 13<sup>00</sup>-17<sup>00</sup>

SO-NE: 13<sup>00</sup>-17<sup>00</sup>

Zavřeno: 1.1., Velikonoční pondělí, 24.-26.12. a 31.12

### Vstupné:

Do všech expozic a výstav v objektech čp. 74 a 75 (včetně herny):

20,- dospělí

10,- děti od 7 do 15 let, studenti, senioři od 60 let, nezaměstnaní,  
držitelé průkazek ZTP a ZTP-P, držitelé průkazek EURO-26, ISIC, IYTC,  
ITIC, členové KPVU,

40,- rodinné vstupné: 2 dospělí + 2 děti za každé další dítě 10,-

5,- členové dětského klubu Čtyřlístek

Zdarma děti do 6 let včetně, členové AMG, ICOM, UHS a držitele průkazek  
Zvazu slovenských muzeí a Sächsische Landestelle für Museumwesen



## REGIONÁLNÍ MUZEUM CHRUDIM

**Adresa:** Široká 86, 537 01 Chrudim

**Telefon:** 469 620330

**Email:** info@muzeumcr.cz

**Otevírací doba:** ÚT-NE: 9<sup>00</sup> – 12<sup>00</sup>, 13<sup>00</sup> -17<sup>00</sup>


### Vstupné:

Plné: 20,-

Děti: 10,-

Děti do 6 let: Zdarma

Regionální muzeum v Chrudimi sídlí v novorenesanční budově z r. 1898 v centru města. Vzniklo v r. 1892 jako Průmyslové muzeum pro východní Čechy v Chrudimi. Má bohaté sbírky uměleckého řemesla a vlastivědné sbírky z chrudimského regionu. Ve stálých expozicích vystavuje ojedinělý soubor 39 kusů plakátů Alfonse Muchy, představujeme regionální historii a uměleckoprůmyslové sbírky. Pořádá i krátkodobé výstavy zaměřené na vlastivědu, přírodovědu a umění. V pokladně muzea lze získat propagační a ediční materiály muzea.



## ZÁMEK SLATIŇANY A HIPPOLOGICKÉ MUZEUM

28 km, cca 46 min. jízdy autem

### Trasa:

Řečany nad Labem, Pardubice, Chrudim, Slatiňany

**Adresa:** Zámek, 53821 Slatiňany

**Telefon:** 455 681 112

**E-mail:** zmk.slatinany@worldonline.cz

Původní renesanční zámek z let 1580 - 1590 postavený stavitelem O. Avostalisem de Sala na místě staré tvrze z konce 13. stol. Podstatné stavební úpravy byly provedeny za Auerspergů v 19. století. V zámku bylo zřízeno v letech 1950-1952 hippologické muzeum podle plánů prof. Františka Bílka. Ve více než dvaceti místnostech se návštěvník seznamuje s užitečností koní a jeho historickým vývojem.

### Otevírací doba:

Červenec -Srpen: PO-NE: 9<sup>00</sup> - 17<sup>00</sup>

Květen, Červen a Zář: DENNĚ kromě PO: 9<sup>00</sup> - 17<sup>00</sup>

Říjen: SO,NE: 9<sup>00</sup> - 16<sup>00</sup>

### Vstupné:

Zámek: 50,- plné/25,- snížené

Park: 10,-

Volná prohlídka bez průvodce: Přírodní krajinářský park z poč. 19. stol. o rozloze 16 ha - druhá nejbohatší sbírka dřevin východních Čech, výběhy s divokým koněm Převalského a starokladrubskými vraníky. Prohlídka parku s průvodcem na objednávku.

Prohlídka s průvodcem. Počet osob ve skupině: 25 délka prohlídky 80 min.

### Expozice:

**1. Vědecká:** Seznamuje s vývojem koňovitých anatomii, chovem koní a jejich využitím ve společnosti. Samostatná podkovářská sbírka.

**2. Kůň v umění:** Koně ve vojenství, dopravě, sportu i zábavě. Ukázky sedel a postrojů. Koncertní činnost.



## KOČÍ

40 km, cca 50 min. jízdy autem

### **Trasa:**

Kladruby nad Labem, Řečany nad Labem, Pardubice, Chrudim, Kočí

**Adresa:** Kočí 40, 538 61 Kočí

**Telefon:** 469 631 735, 728 143 357

### **Otevírací doba:**

Duben - Říjen: DENNĚ kromě PO a SVÁTKŮ

Pouze po předchozí písemné nebo telefonické objednávce

### **Vstupné:**

Plné: 15,-

Snížené: 10,-

**Délka prohlídky:** 30 min.

### **Expozice:**

Zajímavá konstrukce mostu, v kostele lidové renesanční a barokní nástěnné malby.

Filiální kostel sv. Bartoloměje se nachází uprostřed vesnice Kočí. Spolu s dřevěnou zvonicí a krytým mostem tvoří památkově chráněný objekt. Samotný kostel se nachází na vyvýšeném místě, které je kolem dokola obeháno mokřinami. Barokní dřevěný most je chráněn sedlovou střechou pokrytou šindelem. Tento 18 metrů dlouhý, dubový most slouží k překlenutí mokřiny. Konstrukčně je tvořen na každé straně 8 oblouky, ve spodní části zdoben bedněním a při vstupu dubovými vraty.

Pozoruhodnou stavbou v blízkosti kostela je dřevěná osmiboká zvonice postavená v první polovině 16. stol. s nejstarším a největším zvonem z r. 1553.



## **TŘEBECHOVICE POD OREBEM – MUZEUM BETLÉMŮ**

53 km, cca 1 hodina jízdy autem

### **Trasa:**

Kladruby nad Labem, Semín, Břehy, Lázně Bohdaneč, Semtín (Pardubice), Čeperka, Opatovice nad Labem, Hradec Králové, Nepasice, Třebechovice pod Orebem

**Adresa:** Masarykovo náměstí 24, 50346 Třebechovice pod Orebem

**Telefon:** 495 592 053

**E-mail:** tmb@wo.cz

### **Otevírací doba:**

Květen - Září: ÚT-NE: 9<sup>00</sup> - 17<sup>00</sup>

Říjen - Duben: ÚT-NE: 9<sup>00</sup> - 16<sup>00</sup>

Zavřeno každé pondělí a celý měsíc listopad.

Poslední prohlídka muzea 30 min před ukončením provozní doby.

Třebechovické muzeum betlémů má ve svých sbírkách více než 400 betlémů zhotovených z nejrůznějších materiálů a pocházejících ze všech oblastí České republiky, velmi strašných děl i ze současnosti. Nejcennější a nejobdivovanější doma i ve světě je unikátní mechanický betlém - Národní kulturní památka Třebechovický Proboštův betlém o rozměrech 7 x 3 x 2 m. Betlém je více než 100 let starý. Skládá se z více než 2000 vyřezávaných dílů. Figurky jsou 10 – 15 cm vysoké, kromě nich jsou zde stromy, stavby, hudební nástroje, figury zvířat, přírodní útvary atd. Pohybový mechanismus betléma je celý ze dřeva, ukrývá více než 150 ozubených kol a koleček, dřevěných pák, řetězů a řemenic.

### **Expozice:**

#### **Třebechovický Proboštův betlém:**

S průvodcem, 30 min., nejvíce 60 návštěvníků. Od roku 1999 národní kulturní památka.

#### **Z betlémského depozitáře:**

Samostatně, 30 min., nejvíce 60 návštěvníků. Dlouhodobá výstava betlémů ze sbírek muzea i betlémů zapůjčených od autorů z celé České republiky a Slovenska nese nyní název Z betlémského depozitáře.

#### **Prodejna hraček a betlémů:**

Samostatně, nejvíce 40 návštěvníků.

### **Vstupné:**

Plné: 45,-

Děti, invalidé: 15,-

Studenti, vojsko, důchodci: 25,-

Rodinné (max. 4 děti): 95,-

Bezbariérový přístup vně i uvnitř objektu (kromě výstavy a prodejny hraček).



V Třebchovicích je možné navštívit nové koupaliště nebo si prohlédnout rozmanitá zákoutí města.

### KOUPALIŠTĚ

**Adresa:** Týništská 1249, 503 46 Třebchovice pod Orebem

**Telefon:** Kancelář: 495 592 129

Správa koupaliště: 495 592 999

**Otevírací doba :**

Květen-Srpen: 9<sup>00</sup>-20<sup>00</sup>



## LÁZNĚ BOHDANEČ

15 km, cca 24 min. cesty autem

### Trasa:

Kladruby nad Labem, Semín, Břehy, Lázně Bohdaneč

**Informační centrum:** Informační centrum Lázně Bohdaneč,  
Pernštýnská 117, 533 41 Lázně Bohdaneč  
Vedoucí: Mgr. Leona Farkašová  
Tel: 420 466 924 221, 420 608 021 815  
E-mail: infocentrum@bohdanec.cz

**Radnice** vznikla v roce 1530 přestavbou tří domů na náměstí, renesanční podobu získala dostavěním podloubí a věžičky se zvonkem. U sloupů podloubí byly kdysi umístěny nástroje pro mučení - trdlice, kláda a pranýř. Na radničním dvoře stávalo vězení, nazývané šupna. Od dob Josefa II. je po levé straně při vstupu do radnice zapuštěn vídeňský loket, který měl kupujícím na trhu zajistit správnou míru. V sále patra se soustřeďoval společenský život městečka, bylo tu divadelní jeviště, pořádaly se tu taneční zábavy.

**Pavilon Gočár** je chráněnou architektonickou památkou v kubistickém slohu. Pavilon byl otevřen 1. května roku 1913 a nese jméno svého autora, známého architekta Josefa Gočára (narodil se 13. 3. 1880 v Semíně - 2 km od Kladrub nad Labem a zemřel 10. 9. 1945, pochován je na vyšehradském Slavíně). Komfortní stavba byla ve své době velmi praktická a slouží do dnešních dnů. V roce 1926 bylo přistavěno druhé patro a získáno tak dalších 28 pokojů. Ve zvýšeném přízemí je umístěna lázeňsko-městská knihovna. V prvním a druhém poschodí jsou ubytovací prostory se 112 lůžky a kulturní místnost s televizí. K vylepšení okolí poblíž pavilonu byl v roce 1929 u artéského pramene vybudován bazén, kterému věvodí socha Venuše od Josefa Jiříkovského. Ideální ke klidnému posezení s přáteli či k letnímu slunění je otevřená terasa s výhledem do lázeňského parku.



## PLAVECKÝ BAZÉN V AREÁLU LÉČEBNÝCH LÁZNÍ BOHDANEČ

**Tel:** 466 860 111

### **Vstupné:**

Dospělí: 50,- / 1 hod.

Děti od tří let: 25,- / 1 hod. (mladším není vstup umožněn)

Záloha na klíč: 20,-

### **Otevírací doba:**

Pondělí:

15<sup>45</sup>-16<sup>45</sup> Aqua aerobic

17<sup>00</sup>-18<sup>00</sup> Aqua aerobic

18<sup>15</sup>-19<sup>15</sup> plavání VZP

19<sup>30</sup>-20<sup>30</sup> plavání VZP

Úterý a čtvrtek:

16<sup>00</sup>-20<sup>00</sup> veřejnost

Pátek:

19<sup>30</sup>-20<sup>30</sup> plavání VZP

Sobota:

14<sup>15</sup>-15<sup>15</sup> klienti LLB

15<sup>30</sup>-18<sup>30</sup> veřejnost



### **Naučná stezka - Gočárův okruh:**

Vycházková trasa je 5 km dlouhá a nabízí nenáročnou pěší turistiku městem i volnou krajinou v kombinaci s možností seznámit se s pozoruhodnými místy a stavbami města Lázně Bohdaneč. Pojmenování okruhu je vedeno snahou připomínat významného architekta Josefa Gočára a zejména výsledky jeho působení ve městě na počátku 20. století. Trasa začíná i končí na náměstí.

### **Zastavení naučné stezky:**


1. Radnice, 2. Masarykovo náměstí, 3. Penzion Skřoup, 4. Kostel sv. Maří Magdalény, 5. Sluneční hodiny, 6. Léčebné lázně, 7. Lázeňský pavilon Gočár, 8. Lázeňský park, 9. Kuttnerova kaplička, 10. Tillerovo sedátko, 11. Gočárův vodojem, 12. Růžový tank, 13. Alej ke hřbitovům, 14. Bohdanečské hřbitovy, Památník obětem světových válek 15. Gočárova vila v Dukelské ulici.

## OPATOVICKÝ KANÁL

Je základním vodním dílem pernštejnské rybníční soustavy v Lázních Bohdanči, nazývaný Halda. Počátek má u jezu před Vysokou nad Labem a zpět do Labe se vlévá u Semína. Měří 32,5 km a ještě i po půl tisíciletí slouží účelům, k jakým byl vybudován. Je stavebně technickou památkou raně renesančního vodního stavitelství.

Hlavní funkcí Opatovického kanálu je napájení okolních rybníků, především Velké a Malé Čeperky, Oplatila, Jezera, Bohdanečského, Sopřečského a dalších rybníků, s nimiž je spojen napájecími struhami. Základní, dodnes dochovanou podobu, dostal kanál v roce 1513 od svého stavitele Viléma z Pernštejna, který jím napájel svých 230 rybníků pardubické rybníční soustavy. Na několika místech se kanál kříží s níže položenými vodotečemi díky důmyslné konstrukci akvaduktů. Jeden z nich je možné ještě dnes najít u Semína. Zajímavé je, že kanál v minulosti sloužil také jako součást Bohdanečského dřevěného vodovodu.

Opatovický kanál je s menšími obtížemi splavný na běžné loďce po celé délce toku. Vodáci však musí počítat s větším množstvím nízkých lávek a míst, která jdou překonat obvyklým způsobem. Pro vyznavače cyklistických výletů vyznačila bohdanečská radnice v terénu cyklotrasy podél Opatovického kanálu, které jsou vhodné jak ke sportovní jízdě, tak pro víkendové vyjížďky celé rodiny.



## CYKLOTRASY

Základní páteří sítě je cyklotrasa č. 4039 v délce 34,3 km kolem Opatovického kanálu. Cyklisté jedoucí po "Labské stezce" ve směru od Hradce Králové mohou u opatovického jezu před Vysokou n/L. odbočit a pokračovat podle Opatovického kanálu přes Bohdaneč, v Přelouči (či až za Kladrubami) se opět připojit ke stezce kolem Labe.

Trasa č. 4039 vede z Opatovic přes Čeperku, po lesních cestách k písničku Gigant u Stéblové, k písničkům u Hrádku a lesní silnicí kolem Explosie ke kapličce v parku a do Bohdanče. Odtud cyklisté pojedou po silnici přes Neratov a Přelovice na Výrov. Následuje snad nejhezčí část po cestách k Sopřečskému rybníku. U hájenky "Na Hořčičkách" se poutníci rozhodnou, zda chtějí pokračovat do Kladrub a Řečan nad Labem, nebo jet do Přelouče přes obec Břehy na most přes Labe.

Ti co mají raději jízdu po kvalitní a přitom málo frekventované silnici a nechtějí se koupat, neodbočí v Čeperce k písničkům, ale dají se po cyklotrase č. 4040 kolem Opatovického kanálu do Starých Ždánic a odtud přes Dolany dojedou po cyklistické stezce k bohdaněčským mlýnům. Tato cyklotrasa je dlouhá 11,6 km. Druhá alternativní cyklotrasa č. 4041 v délce pouhých 9,5 km vede od bohdaněčského kostela na náměstí ke hřbitovu a odtud po silničce do Černé u Bohdanče, kolem písniček do Živanic, na Mělice a po krásných lesních cestách kolem Buňkova do Břehů, kde se připojuje na hlavní trasu č. 4039.



## KUTNÁ HORA

25 km, cca 35 min. jízdy autem

### Trasa:

Kladruby nad Labem, Řečany nad Labem, Bernardov, Kačina-zámek, Kutná Hora

**Informační centrum:** Sankturinovský dům, Palackého náměstí 377  
284 01 Kutná Hora  
Tel.: 420 372 512 378, 420 372 515 556  
E-mail: infocentrum@kh.cz

### Otevírací doba:

Duben-Září: PO- NE: 9<sup>00</sup>-18<sup>00</sup>  
Říjen-Březen: PO-PÁ: 9<sup>00</sup>-17<sup>00</sup>  
SO, NE, SVÁTKY: 10<sup>00</sup>-16<sup>00</sup>

Město nazvaného pokladnicí a klenotem země, město, jehož bohatství postavilo české království na piedestal slávy a moci. Dnes dýchá historie ze všech ulic, domů i kostelů. Každý z nich svou vlastní řečí vypovídá o tom, co bylo v jeho době, V roce 2005 slavilo město 10. výročí zapsání Kutné Hory na listinu UNESCO.

## CHRÁM SVATÉ BARBORY

Chrám sv. Barbory byl založen v roce 1388. Tato velkolepá stavba měla podle historických pramenů dosahovat dokonce dvojnásobku dnešní délky. Výstavba probíhala v několika etapách a do značné míry souvisela s prosperitou kutnohorských dolů. Stavební práce byly několikrát. V letech 1884 – 1905 byl chrám dostavěn do dnešní podoby.

Chrám sv. Barbory v Kutné Hoře je zapsán na seznamu památek UNESCO.

### Otevírací doba:

DENNĚ kromě PO  
Listopad – Březen: 10<sup>00</sup>-12<sup>00</sup>, 13<sup>00</sup>-16<sup>00</sup>  
Duben a Říjen: 9<sup>00</sup>-12<sup>00</sup>, 13<sup>00</sup>-16<sup>30</sup>  
Květen – Září: 9<sup>00</sup>-18<sup>00</sup>  
Poslední vstup 30 min. před koncem otevírací doby.

**Telefon:** 420 327 512 115 – fara

### Vstupné:

Dospělí: 30,-  
Děti, studenti: 15,-



## KAMENNÁ KAŠNA

Kutnohorské prostředí ve své touze po prezentaci se nezastavilo ani před běžnými veřejnými kategoriemi těchto především radnice M. Rejskem, která se dnů nedochovala, a vyjadřující v němě kutnohorských se totiž odjakživa přivedení vydatnějšího dřevěnými trubkami úcty. Kašna byla postavena v roce 1495 a za jejího autora bývá někdy také pokládán Matyáš Rejsek. Je to polygonální stavba, původně snad zdobená i množstvím soch na konzolách. Umístěna je ve výjimečně malebné poloze na malém náměstíčku v blízkosti souboru skvělých měšťanských domů.



stavbami. Do výtvorů náležela stavěná po roce 1790 ovšem do dnešních také Kamenná kašna, mluvě kamene úctu měšťanů k vodě. Té nedostávalo a pramene do města bylo událostí hodnou

## HŘBITOVNÍ KAPLE S KOSTNICÍ

**Adresa:** Zámecká 107, 284 03 Kutná Hora – Sedlec

**Telefon:** 420 728 125 488

**E-mail:** koubsky@kostnice.cz

Dnešní podoba hřbitovní kaple, která byla postavena na konci 14. století, je výsledkem barokních úprav provedených J. Santinim na počátku 19. století. Autorem unikátní výzdoby z lidských kosterních pozůstatků byl pravděpodobně řezbář František Rint. Unikátní je dominantní masivní lustr zdobený lidskými kostmi, stejně jako kříž, kalichy, monstrance nebo erb rodu Schwarzenbergů. Odhady hovoří o tom, že výzdoba v sedlecké kostnici je tvořena ostatky až 40 000 lidí. Toto dílo vzniklo jako připomínka pomíjivosti lidského života a existence smrti.

### Otevírací doba:

DENNĚ, zavřeno je pouze 24.12.

Listopad-Březen: 9<sup>00</sup> -12<sup>00</sup>, 13<sup>00</sup> -16<sup>00</sup>

Duben-Září: PO-NE: 8<sup>00</sup>-18<sup>00</sup>

Říjen: PO-NE: 9<sup>00</sup>-12<sup>00</sup>, 13<sup>00</sup>-17<sup>00</sup>

### Vstupné:

Plné: 35,-

Studenti: 20,-

Fotografování: +30,-

Vstupné s videem: +60,-



## ČESKÉ MUZEUM STŘÍBRA A STŘEDOVĚKÝ STŘÍBRNÝ DŮL

**Adresa:** Barborská 28, 284 01 Kutná Hora

**Telefon:** 327 512 159

**Email:** info@cms-kh.cz, objednavky@cms-kh.cz

### Otevřeno:

Každé PO ZAVŘENO

Duben a Říjen:	9 <sup>00</sup> -17 <sup>00</sup>
Květen, Červen a Zář:	9 <sup>00</sup> -18 <sup>00</sup>
Červenec-Srpen:	10 <sup>00</sup> -18 <sup>00</sup>
Listopad:	SO, NE: 10 <sup>00</sup> - 16 <sup>00</sup>

Všední dny v listopadu pouze na objednávku; v případě nepříznivého počasí (mráz, sníh) nebude umožněna prohlídka dolu a bude nabídnuta rozšířená prohlídka muzea.

### I. OKRUH - MĚSTO STŘÍBRA

#### Vstupné:

Dospělí: 60,-

Děti, studenti: 30,-

Anglický nebo německý výklad: jednotný poplatek za skupinu 400,-

Návštěvníci se seznámí s vývojem Kutné Hory od jejích počátků až po podobu druhého nejvýznamnějšího města království. Přízemí je věnováno geologii kutnohorského rudního revíru a archeologickým památkám, dokládajícím prehistorické i raně středověké osídlení oblasti před vznikem Kutné Hory. Další sál je věnován bouřlivým počátkům města po objevu kutnohorského stříbra.

Expozice v prvním patře přibližuje Kutnou Horu jako již výstavné královské horní město. Návštěvníky seznámí také se stavební vývojem samotného Hrádku, stylem života podnikatelské "stříbrné šlechty" a především s postavením a rolí Kutné Hory v Českém státě. Sál nazývaný pokladnice je věnován i podrobnému přehledu české mince ražené v Kutné Hoře. Prohlídka trvá cca 1 hodinu.



## II. OKRUH - CESTA STŘÍBRA

### Vstupné:

Dospělí:	110,-
Děti, studenti:	70,-
Anglický nebo německý výklad: jednotný poplatek za skupinu	400,-
Rezervace termínu na prohlídku dolu: za 1 skupinu (max. 25 osob):	50,-

### I+II. okruh za zvýhodněné vstupné:

Dospělí:	130,-
Děti, studenti:	80,-

Prohlídkový okruh přibližuje celý proces, kterým musela projít stříbrná ruda, nežli se z ní vyrazila mince. Návštěvník se seznámí se středověkým způsobem těžby, zpracováním surového stříbra a s technologií ražby mince. Součástí tohoto prohlídkového okruhu je replika důlního díla s technickým vybavením, původní velký těžní stroj na koňský pohon, takzvaný trejv, i autentické středověké důlní dílo. Návštěvníci, vybaveni svítilnou, helmou a hornickou halenou s kápí, takzvanou perkytlí, procházejí asi 250 m dlouhou částí původního středověkého dolu. Prohlídka je zakončena scénickou expozicí přibližující zpracování stříbrné rudy a ražbu mince. Trvá cca 1,5 hodiny.



Upozornění pro zájemce o návštěvu důlního díla:

Dětem povolen vstup do dolu od 7 let, a to v doprovodu rodičů. Děti ve skupině (školní výpravy apod.) mají povolen vstup do dolu až od 10 let. Vstup je zakázán osobám trpícím klaustrofobií, srdečními, dýchacími nebo pohybovými problémy a těhotným ženám. Pro větší zájem je vhodné si prohlídku předem rezervovat. Rezervaci můžete provést písemně, faxem, e-mailem, nebo nejlépe telefonicky na čísle 327 512 159. V objednávce laskavě uveďte jméno nebo název objednatele, adresu, telefonní nebo faxové číslo, požadovaný termín, počet osob a případně požadavek na cizojazyčný výklad. Bez těchto náležitostí bohužel nemůžeme být vaše objednávka vyřízena.

## **PARDUBICE**

28 km, cca 38 min. jízdy autem

### **Trasa:**

Kladruby nad Labem, Řečany nad Labem, Přelouč, Pardubice

**Informační centrum:** Městské informační středisko Pardubice,  
Třída Míru 60, 530 02 Pardubice  
Tel: 420 466 613 223, 420 775 614 223  
E-mail: info@ipardubice.cz

## **PARDUBICKÝ ZÁMEK**

**Adresa:** Zámek 2, 53002 Pardubice

**Telefon:** 466 799 240

**E-mail:** vcm@vcm.cz

### **Zjímavosti:**

Chov volně se pohybujících pávů (mezi nimi i bílí pávi) a perliček.

### **Expozice:**

České sklo:

Historická sbírka a ateliérová tvorba 20. století – expozice na ploše 460 m<sup>2</sup> je v ČR nejrozsáhlejší prezentací především moderní české ateliérové sklářské tvorby uplynulého století. Expozice byla oceněna v r. 2001 galerií ArtForum prestižní cenou za významný projekt prezentace českého výtvarného umění. Stálá expozice České sklo zhodnocuje mnohaletou práci na shromáždění kvalitní sbírky historického a současného skla.

Sbírka pohlednic Orbis pictus:

V letech 1998 – 1999 zakoupilo Východočeské muzeum v Pardubicích díky podpoře Ministerstva kultury ČR soukromou sbírku pohlednic Orbis pictus paní Květy Veselé. Tato sbírka obsahuje přes 300 tisíc kusů a je největší sbírkou svého druhu u nás. Celkem můžete shlédnout téměř na 4000 exponátů.

Rytířské sály zámku:

Samostatnou expozicí je prohlídka rytířských sálů. Kromě kamenických prvků, dokládajících přechod mezi gotikou a renesancí, se tu dochovaly nástěnné malby ze 30. až 40. let 16. století.

**Otevírací doba:**

Celoročně, DENNĚ kromě PO: 10<sup>00</sup> – 18<sup>00</sup>

**Vstupné:**

Plné: 45,-

Snížené: 22,-

Expozice:

Plné: 10,-

Snížené: 5,-

Sleva na rodinné vstupné:

Dva dospělí s dětmi – platí jen dospělí a 2 děti zdarma, každé další dítě poloviční vstupné.

Vstup zdarma pro děti do 7 let a invalidy (držitele průkazů ZTP).

Bezbariérový přístupmožný, kromě expozice pohlednic ve sklepě.



## **PERNÍKOVÁ CHALOUPKA**

**Informační centrum:** Muzeum perníku a pohádek, Luděk Šorm  
V Perníkové chaloupce č.p.38, 533 52 Ráby  
Tel: 420 466 612 474  
E-mail: info@pardub.cz

V budově bývalého Loveckého záměčku (z r.1882) se v současnosti připravuje sídlo Úřadu správy Perníkového hejtmanství, byl zahájen celoroční provoz Muzea perníku a pohádek "Perníková chaloupka" s turistickými službami a atrakcemi pro rodiče s dětmi. Samostatným prohlídkovým okruhem je také "Svět skřítků a strašidel" s cca 40 krásnými loutkami, vhodná především pro děti předškolního a mladšího školního věku a pro dospělé s fantazií. V pohádkovém areálu je také informační centrum a turistická ubytovna.

### **Otevírací doba:**

PO – NE: 9<sup>00</sup> - 17<sup>00</sup>

Otevřeno celoročně pro děti i pro dospělé, možnost operativních změn vyhrazena.

### **Perníkovné:**

Menu komplet: 50,- osoba jakéhokoliv věku

Každý návštěvník Muzea perníku a pohádek obdrží v Perníkářské dílně Ježibaby a ve Světě skřítků a strašidel celkem 2 ks medového perníku.



## PODĚBRADY

38 km, cca 53 min. cesty autem

### Trasa:

Kladruby nad Labem, Kolesa, Chlumeč nad Cidlinou, Poděbrady

**Informační centrum:** Informační středisko Poděbrady, Jiřího nám. 41  
290 00 Poděbrady  
Tel: 420 325 615 720  
knihovna@knihovna-pdy.cz

Historie Poděbrad sahá daleko před počátky českého státu. Na obchodní cestě z Prahy do Kladska vznikla osada a malá strážní tvrz, chránící brod přes Labe. Od toho se také odvozuje jméno města - "pode brody".

Dominantou města je zámek. Jeho předchůdce, raně gotický vodní hrad, zde stával už ve 13. století. Dnes každého vítá vstupní brána ze 16. století s erbem císařské orlice a znaky českého a uherského království. Na druhém zámeckém nádvoří je přístupný Památník krále Jiřího s mnoha historickými zajímavostmi a lapidáriem v hradním sklepení. Uličkou Na Dláždění lze dojít k budově Polabského muzea s mnoha bohatými sbírkami. Za návštěvu stojí sousední proboštský kostel Povýšení sv. Kříže. Svůj půvab má Havířský kostelík, který zájemci naleznou při cestě k poděbradské jizdárně. Můžete se i svézt restaurační lodí, která nese hrdé jméno "Král Jiří" a z které se vám naskytne opět jiný pohled na zámek.



Pozornosti návštěvníků neujde ani jezdecký pomník krále Jiřího z Poděbrad od sochaře Bohuslava Schnircha. Za pozornost stojí také lázeňská kolonád s květinovými hodinami.



## HRADEC KRÁLOVÉ

41 km, cca 50 min. cesty autem

### Trasa:

Kladruby nad Labem, Semín, Břehy, Lázně Bohdaneč, Hradec Králové

**Informační centrum:** Gočárov tř. 1225, 500 02 Hradec Králové  
Tel/fax: 495 534 482, 495 534 485  
Vedoucí: Ing. Daniela Mandáková  
mandakova@ic-hk.cz

## OBŘÍ AKVÁRIUM

**Adresa:** ENVI DŮM, Baarova ulice 1663 / 10, 500 02 Hradec Králové 2  
**Telefon:** 420 495 534 555, 420 495 513 016  
**E-mail:** office@obriakvarium.cz

**Prohlídka:** Obří akvárium s projekcí "U Rejnoka"

### Otevírací doba:

DENNĚ kromě PO: 9<sup>00</sup>-18<sup>00</sup>  
Červenec-Srpen včetně PO: 11<sup>00</sup>-16<sup>00</sup>

V první části prohlídky si můžete prohlédnout stále obměňovanou výstavu exponátů. Ve druhé části prohlídky se ocitnete na tropické lávce v deštném pralese, kde můžete sami na sobě poznat co obnáší pobyt v tropech - kombinaci tepla s vlhkostí 85-90%. Po průchodu pralesem se ocitnete na dně sladkovodní tropické tůně se společenstvím ryb Jižní a Střední Ameriky. Žije zde na 40 druhů ryb v celkovém počtu okolo 500 kusů. Celkový objem výstavní nádrže činí 130 000 l vody, což znamená hmotnost 130 tun. Akvárium je 5 m dlouhé a 8 m široké. Výška hladiny ode dna je 4,8 m. Pohled ze dna tůně umožňuje tunel z akrylátového skla o tloušťce 6,5 cm speciálně dovezený až z dalekého Japonska. Každý čtvrtek odpoledne jsou prohlídky zpestřeny potápěčem krmícím ryby z ruky.

Projekce U Rejnoka je další atrakcí ENVI DOMU a součástí prohlídky. Můžete v ní zhlédnout filmy o přírodních krásách nejen z oblasti vodních živočichů a rostlin, ale i všech ostatních.



## HVĚZDÁRNA A PLANETÁRIUM

**Adresa:** Zámeček 456/30, 50008 Hradec Králové

**Telefon:** 420 495 264 087, 420 495 270 959

**E-mail:** astrohk@astrohk.cz

### Otvírací doba:

STŘ, PÁ, SO,

Duben-Srpen: 20<sup>00</sup> večerní program

21<sup>30</sup> večerní pozorování

SO: navíc 15<sup>00</sup> program zaměřený na pozorování Slunce


16<sup>00</sup> program pro děti

Září-Březen: Začátky programů o hodinu dříve!!

### Vstupné:

10,- až 45,- podle druhu programu a věku návštěvníka

Změna programu vyhrazena.



## TURISTICKÉ CÍLE V HRADCI KRÁLOVÉ

Chrám sv. Ducha<sup>1</sup>: gotická cihlová stavba, konstruktivní a dekorativní části jsou z pískovce. Skládá se ze tří lodí. Pochází z počátku 14. století, poslední úpravy jsou z období 2. světové války.



Bílá věž<sup>2</sup> z let 1574 - 1580. Biskupský palác<sup>3</sup>-barokní stavba z let 1709 - 1717.

## SEMÍNSKÝ PŘESYP

2 km, cca 4 min. jízdy autem

**Trasa:** Kladruby nad Labem, Semín

Písečná duna, nedaleko bývalého pivovaru je chráněný přírodní výtvar, národní přírodní památka, unikátní Semínský přesyp. Patří k nejvýznamnějším lokalitám pískomilných rostlin ve východních Čechách a zároveň je jedinou lokalitu výskytu Kozince písečného v ČR.

## BOHDANEČSKÝ RYBNÍK A RYBNÍK MATKA

Národní přírodní rezervace Bohdanečský rybník a rybník Matka na území cca 250 ha představuje komplex vodních a mokřadních biotopů vytvořených kolem jednoho z největších existujících rybníků bývalé Pernštejnské soustavy. Zahrnuje slatinné louky, lesy, křoviny a rozsáhlé rákosiny s hnízdištěm bahenního a vodního ptactva. K největšímu rozmachu rybníkářství a s tím spojené výstavby rybníční soustavy došlo za vlády Viléma z Pernštejna. Výhodné podmínky pro zakládání rybníků se nacházely na území, sevřeným lomeným tokem Labe a dále v povodí Chrudimky a Loučné. K napájení rybníků (nejvýznamnější z nich byly Nadýmač, Černovský, Jezero, Velká a Malá Čeperka, Oplatil, Bohdanečský a Sopřečský) dal Vilém z Pernštejna vybudovat Opatovický kanál, dokončený asi roku 1513. V té době se jednalo o největší stavbu ve východních Čechách. Kanál měl po celé délce 32,5 km spád pouze 1,3 m. V roce 1948 se hospodařilo na 32 rybnících. V současné době existují v okolí města Lázně Bohdaneč rybníky: Bohdanečský, Matka, Rozhrna, Skříň, Černý Nadýmač, Sopřečský, Pohránovský, Horní a Dolní Jílovky, Tichý a Trhoňka.

