KRAJINA PRO CHOV A VÝCVIK
CEREMONIÁLNÍCH KOČÁROVÝCH KONÍ
V KLADRUBECH NAD LABEM

4

MANAGEMENT PLÁN NOMINOVANÉHO STATKU (PŘÍLOHA KE KAPITOLE 5.E)

Příloha č. 4

ČESKÁ REPUBLIKA
2018

KRAJINA PRO CHOV A VÝCVIK
CEREMONIÁLNÍCH KOČÁROVÝCH KONÍ
V KLADRUBECH NAD LABEM

4

MANAGEMENT PLÁN NOMINOVANÉHO STATKU (PŘÍLOHA KE KAPITOLE 5.E)

Příloha č. 4

ČESKÁ REPUBLIKA
2018

Legenda:

Barevně odlišené plnění stanovených cílů Management Plánem

- DOKONČENO
- V REALIZACI
- NEZAHÁJENO

Přiložený platný Managemnt Plán byl schválen v době, kdy ještě nebyl stabilizován název nomino-vaného statku jako Krajiny pro chov ceremoniálních kočárových koní v Kladrubech nad Labem, ale užívalo se pracovního názvu Národní hřebčín v Kladrubech nad Labem (rozumí se včetně jeho krajiny).

V průběhu plnění tohoto Management Plánu došlo take ke změnám některých identifikačně-administrativních údajů, jako jsou např. čísla parcel. Věcně jde však o tentýž statek.

Z hora uvedené skutečnosti budou zohledněny při přípravě Management Planu na další období.

HLAVNÍ KNIHA

MANAGEMENT PLAN

prosinec 2010

NÁRODNÍ HŘEBČÍN V KLADRUBECH NAD LABEM

aktualizované vydání 2012

I D E N T I F I K A Č N Í Ú D A J E

Management Plan Národního hřebčína v Kladrubech nad Labem
správa památkové obnovy a přípustného rozvoje Národní kulturní památky

aktualizované vydání 2012

Zpracováno na základě grantového zadání Ministerstva kultury ČR pro program Podpora pro památky UNESCO

ZADAVATEL:
Národní hřebčín Kladruby nad Labem, s.p.o.
Zastoupen : Ing. Janem Höckem – ředitel Národního hřebčína v Kladrubech nad Labem
533 14 Kladruby nad Labem
tel.: +420 466 933 832-7, Fax: +420 466 932 374
e-mail: kladruby@nhkladruby.cz

ZPRACOVATEL PROJEKTOVÉ DOKUMENTACE:

(dříve ZAHRADA NAD METUJÍ s.r.o.)
Sídlo: Komenského 264, 500 03 Hradec Králové
IČO: 252 686 35, DIČ: CZ 25268635
Vedení společnosti : ing. et ing. Tomáš Jiránek - ředitel
Bankovní spojení: ČSOB, a.s. Hradec Králové, č.ú. 177232763/0300
Společnost je registrována Krajským soudem v Hradci Králové - oddíl C, vložka 11569
tel.: +420 736 482 210
http: www.NewVisit.cz, email.: info@NewVisit.cz

leden 2012

Autorská práva: Projektová dokumentace je autorským dílem ve smyslu zákona č.121/2000Sb. (autorský zákon). Autor uděluje souhlas s užitím projektové dokumentace pro Národní hřebčín Kladruby n/L, s.p.o., to ve smyslu prezentace a správního použití. Kopírování, zveřejňování a jiné šíření jakékoliv části projektové dokumentace, zejména použití pro projektování či výstavbu jiných staveb nebo použití jinou osobou je zákonem zakázáno. Bez předchozího písemného souhlasu autora nelze provádět změny projektu či stavby prováděné podle tohoto projektu. Veškerá práva vlastníků autorských práv jsou vyhrazena a chráněna zákonem.

Hlavní partneři:

Ministerstvo kultury České republiky

Ministerstvo zemědělství České republiky

Ministerstvo životního prostředí České republiky

Odborná konzultace:

Národní památkový ústav, ústřední pracoviště

Ing. arch. Věra Kučová
(náměstkyně generálního ředitele pro památkovou péči)
Ing. Božena Pacáková

Ú V O D

I.I. Předmluva zpracovatele

Česká republika má příležitost zapsat na seznam světového kulturního a přírodního dědictví historickou památku existující téměř půltisíciletí. Jedinečnost hřebčína v Kladrubech nad Labem, založeného 27. dubna 1579 císařem Svaté říše římské národa německého a králem českým Rudolfem II., spočívá v podnes nepřerušeném, mnohdy v historii těžce zkoušeném, přesto noblesním vztahu koní, lidí a krajiny. Bez nadsázky je člověkem komponovaná krajina hřebčína, krajina Kladrubského Polabí člověkem soustředěně formována koňským pohledem, měřítkem a proporcemi. Kůň svými životními a provozními potřebami vtiskl krajině charakter. Pastevní dílce, většina stájových objektů, dvorů, cesty podobně. Již v dobách hospodaření Pernštejnů, byl prokazatelně založen kulturní vztah člověka s koňmi ve zdejší krajině. V roce 1522 uvádí urbář Viléma z Pernštejna, založení obory koňské. Více, než si dnešní doba uvědomuje, ovlivnil právě Vilém z Pernštejna vztah člověka ke krajině Středního Polabí. V roce 1513 byl dokončen známý Opatovický kanál s rozsáhlou soustavou rybníků, přinejmenším stejně významnou, jakou byla později jihočeská soustava rodu Rožmberků. Z něj byla do Kladrub, již tehdy svedena Kladrubská strouha pro zavlažování zdejších luk. Tato životně důležitá vodní žíla existuje dodnes a je součástí architektury kladrubské polabské krajiny. S vysokou pravděpodobností lze očekávat potvrzení hypotéz o tom, že historie chovu koní je zde stejně dlouhá jako historie osídlení. Specifickou hodnotu dnešního hřebčínského areálu lze tedy spatřovat zejména v kontinuální historii chovu koní na stejném místě. Vladykové z Kladrub měli již ve 14. století v erbu podkovu, chov koní byl soustředěn převážně na tzv. kobylích polích v západní části obce přibližně v místě dnešního hřebčína.

Tvůrčí člověk jen nerad opisuje slova jiných. Ovšem rád a v úctě přiznávám, že mezi nejcitlivější novodobé zastánce Jeho Milosti císařské obory koňské, patří nositel rytířského kříže dánské královny Margrethe II., ředitel Národního hřebčína v Kladrubech nad Labem v letech 1992 až 2003, autor oficiální koncepce národního kulturního dědictví historického hřebčína v Kladrubech nad Labem, Dr. Norbert Záliš.

Proto mi dovolte citovat Zálišova slova o vědomí povinnosti ze dvou jeho autorských knih o hřebčíně:

„Nahlížíme svěřený hřebčín nikoli jako lokální zemědělský relikt, ale jako český příspěvek ke světovému kulturnímu dědictví. Jsme nejstarší souvisle přetrvávající hřebčín na světě. Ve zdech hřebčína vznikla na podkladě barokních andaluských a neapolských koní rasa tzv. státního tažného koně pro ceremoniální zápřeže panovnického dvora – starokladrubský galakarosier. Naším zakladatelem byl český a uherský král a římský císař Rudolf II. Praha byla na konci XVI. století ústředním dvorem habsburské monarchie. Dost důvodů k tomu, abychom starokladrubského koně mohli považovat za nejvýznamnější genovou rezervu původních plemen hospodářských zvířat, která nám zůstala.

Na konci roku 1993 jsme vyhráli světový tendr na obnovu ceremoniálního vícespřeží pro dánský královský dvůr. V srpnu následujícího roku odešlo ke dvoru královny Margrethe II. šest mladých bílých starokladrubských hřebců. Poprvé od roku 1918, kdy se rozpadla habsburská monarchie, se starokladrubský galakarosier vrátil k účelu, k němuž byl kdysi jako jediný vyšlechtěn. Unikátní a proto hodna ochrany je zachovaná podoba koně císařů a králů. Koně a jejich mateřský hřebčín se stali státní kulturní památkou. To, že ve starokladrubském koni je vůbec poprvé na této planetě hospodářské zvíře nahlíženo jako živoucí umělecké dílo, srovnatelné s obrazy, sochami nebo architekturou raného novověku, je druhým zásadním milníkem v posledních dějinách hřebčína. Třetím a zatím posledním milníkem na cestě je zařazení hřebčína mezi osm strategických státních podniků, které nemají být nikdy privatizovány. Toto významné rozhodnutí učinila vláda ČR roku 1996. Státní návštěvou Jeho královské Výsosti prince Philipa, vévody z Edimburghu jsme uskutečnili „dvorskou službu“ i doma. V jeho osobě navštívil hřebčín znalec a dlouholetý sympatizant. Průběh návštěvy byl zcela mimořádný. MF Dnes napsala, že diváci i hřebčín prožili okamžiky opravdové národní hrdosti. Po stránce odborné si hřebčín uložil být střediskem hipologické kultury. Chceme, aby se hřebčín stal místem setkávání kultivovaných lidí, kteří si uvědomují bývalou roli koně pro civilizační vzestup člověka. Je tu možné zažít pomalý běh času našich pradědečků. My jsme tu pro koně a koně jsou tu pro nás.

Doba je pro koně těžká. Bez přívlastků těžká. Díky lidskému řetězu dobré vůle, nezdolnosti a svědomí, který se zatím nikdy nevratně nepřetrhl, žije starokladrubský kůň. Je otázko, zda doba starokladrubského koně potřebuje nebo nepotřebuje. Doba, v níž bych rád žil, ho v mých očích potřebuje stejně bezpodmínečně, jako potřebuje slavíka a růži“.“ /Záliš, N. : Jeho milosti císařské obora koňská v Kladrubech nad Labem. Praha, Didot s.r.o. 1997. et Záliš, N. :Příběhy ve světle a protisvětle.Národní hřebčín v Kladrubech nad Labem, státní podnik a nakladatelství Pražská edice, komandit. Spol., 2002. /

Vyslovuji naději i přesvědčení, že je nás celá dlouhá řada, srdci hipologů, památkářů, architektů, krajinářů, chovatelů, městských i venkovanů …… lidí, kteří žijí s přesvědčením nadlidské síly genia starobylého hřebčína a jeho krajiny.

Nedílnou součástí zhotovovaného Management plánu je podrobný Stavebně historický průzkum, zpracovaný v souvislosti nově vyhlašované **Národní kulturní památky** v roce 2001-2003, jehož zpracovatelem byl kolektiv autorů z Národního památkového ústavu, ústředního pracoviště Praha. Národním hřebčínem v Kladrubech nad Labem objednaný, ve spolupráci s Ministerstvem kultury ČR iniciovaný stavebně historický průzkum lze bez nadsázky považovat za další novodobý milník v životě hřebčína. **Je tak vyhotovena a následně objektivně vyhodnocena architektonická, krajinářsko-urbanistická stopa areálu, která bude jedním z pilířů udržitelnosti dědictví minulosti.** Přesto, že průzkum je třeba dál dopracovávat, jedná se o zásadní krok.

Rozhodně jsme přesvědčeni o smyslu zařazení areálu Národního hřebčína v Kladrubech nad Labem na seznam světového kulturního a přírodního dědictví UNESCO. Argument spočívá v hodnověrné a autochtonní síle kulturního dědictví památky v půl tisíciletí živém vztahu koně-lidé-krajina. Přesto, že člověk je v krajině Kladrub odpradávna tvůrčí silou, přírodní povahu krajiny neznásilnil. Oba pilíře hodnoty světového dědictví (WORLD HERITAGE SITES) v Kladrubech nad Labem drží a mohou spoluexistovat bez vážnějších konfliktů. Kulturní i přírodní.

Rekapitulujme zmíněné milníky v novodobé existenci hřebčína v Kladrubech nad Labem. Jsou podstatné pro budoucnost :

1993 – návrat starokladrubského ceremoniálního vícespřeží ke svému původnímu účelu, do služeb dánské královny
1994 - koně a jejich mateřský hřebčín se stali státní kulturní památkou
1996 - zařazení hřebčína mezi osm strategických státních podniků, které nemají být nikdy privatizovány
2002 - koně a jejich mateřský hřebčín se stali národní kulturní památkou
2003 – dokončen stavebně historický průzkum, je tak objektivně vyhodnocena architektonická, krajinářsko-urbanistická stopa areálu, východisko pro zacházení s architektonickým dědictvím areálu

za autory
Tomáš Jiránek, autorizovaný krajinářský architekt

I.II. Vztah KONÍ, LIDÍ A KRAJINY je podstatou kulturního dědictví hřebčína v Kladrubech nad Labem

Smyslem je nalezení podstatného argumentu pro zachování daného místa. Podaří-li se to, může nastat skutečný soulad všech stran zájmu o stabilitu a trvalou udržitelnost památky. Stran zájmu je mnoho a jsou osobní i institucionální. Zdůrazňuji věrnost vztahu – koní, lidí a krajiny. Kořeny jsou protkány.

Koně, lidé, krajina
text sepsán pro referát na konferenci „Vliv přírody na zdraví člověka“ Národní muzeum v Praze, 11. - 12. listopadu 1999.

Je mi ctí pohovořit o Národním hřebčíně v Kladrubech nad Labem – národní kulturní památce, která může být z mnoha důvodů ojedinělým prostředníkem ke studiu historie a filozofie vztahu koní, lidí a krajiny. Budu hovořit o jedinečném a živoucím vztahu s nikdy nezměněnou podstatou. Nikdy v minulosti neměl vztah nic společného s romantikou a kýčem, bylo tomu právě naopak. Vztah byl a je podrobován přísným zkouškám odolnosti a vitality. Tvrdost a naopak laskavost formovala samu podstatu vztahu vždy v závislosti na okolnostech politických, sociálních a přírodních.
V roce 1579 byl českým a uherským králem a římským císařem Rudolfem II. hřebčín v Kladrubech nad Labem oficiálně založen pro chov ceremoniálních kočárových koní pro potřeby císařského dvora. Od těch dob člověk formuje zdejší krajinu, přizpůsobuje ji svým potřebám a především potřebám koní. Postupem času byla kladrubská lužní krajina přetvořena v architektonické dílo s pevným a čitelným řádem. Kůň byl po staletí měřítkem jejího formování. Proporcemi, svými potřebami a pohybovými nároky. Ve stájové bráně, ne u dveří zámku, se scházejí hlavní osy. Ohniskem kompozice je symbolicky místo, kde plemenní hřebci vycházejí ze stáje na hlavní nádvoří a křižují tak cesty klisen. Unikátní důkaz vztahů a souvislostí. Krajina Kladrub je harmonická a živoucí. Forma nepřesahuje účel, scéna není pouhou iluzí. Kořeny koní, člověka a krajiny jsou v Kladrubech srostlé. Na základě provozní poptávky vzniklo v Kladrubech nad Labem dílo vysoké estetické a výtvarné hodnoty. Typická je přísná klasicistní krajina pravidelně členěná na jednotlivá pastevní pole, která rozdělují vzrostlá stromořadí převážně lipová. Harmonickým doplňkem jsou vzdálenější romantické tvary lužních porostů na břehu Labe. Samozřejmou součástí krajiny je budova zámku a kostela s rozsáhlým komplexem stájových budov, k němuž se sbíhají přímé cesty lemované alejemi stromů. Přirozenou součástí jsou pasoucí se stáda koní. Krajina Národního hřebčína má dnes nepominutelnou regionální ekologickou hodnotu a pochopitelně vysoký potenciál rekreační. Je významným místem řady společenských, politických a obchodních aktivit až národního významu. Zdůrazňuji, že je prostředím života jedinečné rasy starokladrubského koně, která je genovou rezervou světového významu.

Dovolte mi podrobněji se zamyslet nad vztahem člověka, koně a krajiny v Kladrubech. Je to vztah nanejvýš kulturní ve smyslu lidstvem záměrně vytvořeném za určitým cílem a více jak 400 let formovaném.

Bez člověka by nebylo v Kladrubech koní. Starokladrubský kůň, účelová podstata vztahu, je citací věty Norberta Záliše, jediným hospodářským zvířetem na světě, který je oficiálně nahlížen jako živoucí umělecké dílo. Bez člověka by nebyla ani malebná pastevní krajina s typickým krajinným obrazem. S lety trvání byla organizace, vybavenost a infrastruktura areálu zdokonalována, s naprostou samozřejmostí podle aktuálních uměleckých zásad. A člověk samotný? Je bezpochyby nejsložitější součástí vztahu. Přesto je vztah harmonický. Díky tradici, úctě, důvěře, pochopení a díky vzájemné potřebě jeden druhého. Jde o symbiózu. Kůň potřebuje ke svému životu člověka a krajinu, krajina člověka a koně, člověk koně a krajinu. Odstoupí-li jeden ze vztahu, či se jen trochu vzdálí, vztah končí. Rozpadne se podstata vztahu. Protože jde o vztah kulturní, nejvlivnější z trojice je člověk. Převáží-li typ venkovského rolníka, prohraje krajina i kůň, území dílem zplaní a dílem bude rozoráno. Převáží-li člověk turista a obchodník, prohraje opět kůň i krajina, narodí se mrtvé území chráněné památkovou péčí, tak jako tomu je v mnoha historických, dnes majitelem opuštěných areálech. Opustí-li místo člověk, nepřežije kůň a území projde dynamickou ekologickou sukcesí se vzdáleným a jen těžko předvídatelným klimaxem. Dnes nastal čas, kdy máme možnost plně vnímat dokonalost představ tvůrců konce 19. a začátku 20. století. Žijeme v době, kdy tehdejší záměr dospěl. Park je hotov. Nemůžeme však dosáhnout samozřejmosti, s jakou se lidé kdysi ujímali péče o citlivý vztah koně a krajiny.

Cítím, že hodnota vztahu přesahuje pragmatické důvody soužití. Vztah může člověka vzdělávat, podněcovat citové vnímání a rozvíjet duchovní sílu osobnosti, být mu inspirací. Jeden z nejkvalitnějších vnitřních pocitů je okamžik ztotožnění se s místem, se vztahem. Okamžik pochopení věcí a dějů, pochopení vztahu, pochopení místa.

Bohužel vidím více pohodlnost hledat pochopení. Vidím ztrátu schopnosti citu a individuální logiky. Člověk ztrácí ochotu spolupodílet se na aktivním obrazu skutečnosti a tím nemůže zcela dojít ke ztotožnění. Konrad Lorenz vysvětluje situaci na pojmu „tvarové vnímání“, na jehož schopnosti se zakládá lidský cit pro harmonii, kde složitost je tak obrovská, že mnohokrát převyšuje rozsah toho, co jsme schopni zachytit rozumem. Tvarové vnímání má do jisté míry datovou povahu. Sběr dat je procesem učení a zkušeností. Smyslová data, v nichž vnímané zákonitosti panují, musí být nabízena opakovaně, až je náš aparát vnímání schopen příslušnou zákonitost postihnout.
Odřízneme-li se od zdrojů dat, nebudeme mít šanci pochopení a identifikace. Pak nezbývá než programově libí stav nudy a pohodlí. Toto s sebou přináší lenost a zpomalení. Průvodním jevem je ztráta schopnosti tvarově vnímat. Cítím, že je potřebné dávat podněty k pocitu ztotožnění a pochopení mimo jiné skrze živý harmonický vztah. Podněcovat ke spolupodílení se na něm a podporovat citlivé vstupy do vztahu. Nebezpečné je stejně tak nepravdivé vnímání obrazu a vztahu, který se posunuje v našem příkladu na straně jedné k romantickému vidění scény (z pohledu nedělního návštěvníka), na straně druhé neschopnost přijmout krásu a nabídku živé harmonie krajiny místním obyvatelem, který má hrubě narušenu představu o zdravé krajině. Ztratil schopnost hledat. Je na to příliš pohodlný. Tomuto typu člověka nikterak nevadí monotónní rozoraná krajina, neuražen odpadem v příkopech, rozpadající se a dokonce mizející stromořadí lemující cestu. Ochotně přijímá falešné představy o podstatě života a prostředí – onen ideální obraz života přijímá prostřednictvím mediálních koláží. Tito lidé si dle těchto představ přivlastní všechny plagiáty, které jen trochu připomenou onen ideální svět. A stačí jim to.

Areál hřebčína je důkazem snahy o pochopení. Ostrůvkem rovnováhy a optické různosti v poli jistého polabského minimalismu, monotónního výrazu zemědělské krajiny bez stromoví, luk a života. Je oním zdrojem dat. Krajina je živým obrazem, kde jsou člověk farmář a pasoucí se stáda koní podstatnou součástí scény. Tento estetický a sociální obraz nemá v naší zemi obdobu. Princip je z minulosti znám. Takovýto přírodní obraz byl dokonce leckde uměleckým záměrem. Princ von Pückler-Muskau vyprojektoval a realizoval v polovině 19. století svou vlastní vizi pro své panství v Muskau na řece Nise. Ta měla zahrnovat všechny stránky a aktivity venkovského života a stát se tak živou součástí, raději než pouhou iluzí.

Krajinná kompozice areálu hřebčína v Kladrubech nad Labem je stejně jako byla v Muskau v souladu s nutným zemědělským a společenským provozem. Víme, že krajinářská tvorba dvacátého století neustále hledá ideální vztah mezi vědeckým přístupem ke krajině, představované metodicky přesným až upjatým krajinným inženýrstvím na straně jedné a tendencemi k romantickému pojetí práce se zemědělskou krajinou na straně druhé.

Nezbývá než žít v naději udržitelnosti vyváženého vztahu a neustále obhajovat důležitost existence vztahu v Kladrubech nad Labem. Dovolím si citovat slova ing. Josefa Vágnera, CSc. z knihy Norberta Záliše „Jeho milosti císařské obora koňská v Kladrubech nad Labem“ : *Koně v Kladrubech jsou volní, svobodní a šťastní. Žijí ve velkých stádech a rozumějí si navzájem, chápou se s lidmi, kteří se o ně starají a mají se vzájemně rádi. Co je v dnešní době za nádherný vztah, kde člověk má úctu ke koni a naopak. Koně mají k dispozici velké čisté stáje a nádherné šťavnaté pastviny. Tím nejzákladnějším faktorem správného a spokojeného života bez zbytečných stresů a strachu je klidné a pravidelné rodění hříbat, krásných a ušlechtilých jako jsou jejich rodiče. Stál jsem v hřebčíně mezi spokojenými klisnami-matkami, u jejichž nohou ležela hříbata. Stejně tak stály zebří matky nad svými hříbaty v Serengeti a také u nás v zoo. Ze všeho kolem na mne dýchala spokojenost a celou stájí proudila zvláštní energie, která mne naplňovala hlubokým pocitem štěstí. Od nádherných kladrubských koní jsem dostal poselství, že člověku nabízejí svoji lásku, že touží po trvalém porozumění a harmonickém soužití.*

Přemýšlel jsem, proč potřebujeme koně. Především proto, že jsou krásní, stateční, ušlechtilí a mají citlivou a věrnou povahu. Chtějí s námi žít a přinášet nám radost i potěšení. Pomáhají dělat z nás lepší bytosti a sbližují nás s přírodou, která modernímu člověku utíká pod rukama. Nesmějí zmizet z našeho života. Kdyby odešli, ztratili bychom něco, co nám a hlavně budoucím nikdo nikdy nevrátí. Přece stačí, že jsou nádherní a dokonalí.

Snad přežijí koně, lidé i krajina v Kladrubech nad Labem.

Tomáš Jiránek, krajinářský architekt
V letech 1996 až 2002 správce krajiny Národního hřebčína v Kladrubech nad Labe, s.p.o.

Prameny pro přednášku :
JELLICOE, G. AND S. : The Landscape of Man. New York, Thames and Hudson 1991.
JIRÁNEK, T. : Krajinářská studie areálu Národního hřebčína v Kladrubech nad Labem, Diplomová práce, 1998.
JIRÁNEK, T. a AGRO-AQUA s.r.o. : Studie regenerace historického parkového areálu Národního hřebčína v Kladrubech nad Labem, Pardubice 1999.
LORENZ, K. : Odumírání lidskosti. Praha, Mladá fronta 1997.
ZÁLIŠ, N. : Jeho milosti císařské obora koňská v Kladrubech nad Labem. Praha, Didot s.r.o. 1997.

I.III. Význam místa z pohledu světového kulturního dědictví

V kontextu úvodu je zřejmá argumentace pro uznání světové významnosti areálu historického hřebčína v Kladrubech nad Labem. Jedná se o jediné, na národní úrovni chráněné území světového významu, s nezměněnou funkcí a tedy stále živým vztahem koní, lidí a krajiny. Historie a tradiční hodnota vztahu je platná více jak 500 let.

Kéž bychom nepotřebovali mít své kulturní dědictví pod ochranou světové organizace UNESCO. Kéž bychom měli dovoleno být na seznamu světového kulturního dědictví s pouhé touhy patřit ke kulturní elitě. V úctě k této světové značce nutno však říci bohužel. Potřebujeme mít náš národní hřebčín pod ochranou světové instituce. Potřebujeme chránit vztah koní, lidí a krajiny v Kladrubech nad Labem, aby si jeden pilíř vztahu – lidé - uvědomoval, že patřit k elitě je především zodpovědnost.

I.IV. Poděkování

S vděčností a díkem se ohlížíme zpět a s nadějí se díváme dopředu. K tomu, aby byla jistá a udržitelná hodnota hřebčína v Kladrubech nad Labem s jeho vlastní krajinou kladrubského Polabí, je nutno držet články řetězu dobré vůle pohromadě ve spojenectví :

- Státní příspěvková organizace spravující jádrové území památky, tedy Národní hřebčín v Kladrubech nad Labem, s.p.o. Dává práci lidem, kteří o život hřebčína a jeho koní pečují.
- kulturní obce, reprezentované Ministerstvem kultury ČR a Národním památkovým ústavem. Hledí na Ducha místa z nadhledu a nedovolí jej zraňovat. Věřme tomu.
- obce spravující venkovský prostor a soudržnost zemědělské společnosti, tedy zejména Ministerstva zemědělství ČR. Pečuje o denní život venkova a vidí za horizont. Snad.
- obce, které prioritou je zájem ochrany životního prostředí v zastoupení Ministerstva životního prostředí ČR a Agentury ochrany přírody a krajiny ČR. Svádí denní boj s přirozenou touhou člověka mít se lépe, než lépe se má.
- Pardubického kraje, který má povinnost i touhu harmonicky spravovat všechny zájmy lidí v regionu. Nesmírně obtížná úloha, neb nemá pouze jedno, nýbrž mnoho očí.
- Jednotlivých lidí, kteří přispějí svým možným způsobem. Dávají svá srdce hipologů, památkářů, architektů, krajinářů, chovatelů, městských i venkovanů …… lidí, kteří žijí s přesvědčením nadlidské síly genia starobylého hřebčína a jeho krajiny.

Všem díky.

Ú Č E L M A N A G E M E N T P L Á N U

Motto : Než rozhodnu, budu alespoň chvíli přemýšlet. Konzervativní přístup není vždy chyba.

- hřebčín v Kladrubech nad Labem je dnes nejstarším souvisle vedeným hřebčínem na světě
- jedinečnost plemene starokladrubského koně je národním příspěvkem světovému kulturnímu a přírodnímu dědictví, to včetně jeho rodného místa.
- starokladrubský galakarossier je jedinečným státním tažným koněm panovnického dvora a dvorského ceremoniálu, jediné takové plemeno vůbec
- starokladrubští koně jsou nejcennějším živočišným genovým zdrojem celého bývalého východního bloku a dostali se pod ochranu FAO při OSN
- jedinečný, kontinuální vztah koní, lidí a krajiny, živý více než půl tisíciletí
- jedinečná harmonie kulturních a přírodních hodnot krajiny Kladrubského Polabí.
- národní středisko hippologické kultury
- udržitelnost kulturního a přírodního dědictví spočívá v majetkové příslušnosti národní kulturní památky hřebčína v Kladrubech nad Labem, v rozsahu téměř totožném s původním císařským dvorním hřebčínem

Obnovné aktivity

- Etapa doplnění stavebně historického průzkumu
- Krajinná památková zóna Kladrubské Polabí
- Zpracování zásad pro tvorbu lesního hospodářského plánu (LHP)
- Digitalizace archiválií pro výkon správy území i projektové práce

Postup záměrů v území

- zpracování projektové dokumentace pro stavební obnovu hřebčína vč. krajiny
- zpracování projektové dokumentace pro komplexní dokončení realizace obnovy zavlažovacího a odvodňovacího systému (dnes je nekomplexní)
- realizace naplnění funkčního využití zemědělského půdního fondu dle Management plánu (soulad skutečnosti s katastrem nemovitostí)
- zpracování projektové dokumentace a realizace krajinářských úprav v areálu včetně zastavěného území obce – návsi (komplexně, nejen vegetačních prvků včetně alejí, ale celostně včetně prvků v krajině urbanizované i volné – cesty, mostky, veřejné osvětlení, restaurování sochařských děl apod., informační systém areálu……)

I.V. Struktura Management plánu

Základní a nedílnou strukturou je:

- Hlavní kniha
- Grafická příloha – výkresy
- Příloha

VÝKLAD ZÁKLADNÍCH TERMÍNŮ V DOKUMENTU

Management Plan / Management plán

Anglický název Management Plan se píše s velkými písmeny, skloňovat anglické slovo Plan, bez dlouhého „a“ je dosti neobratné. Použití neskloňovaného názvu Management Plan, by bylo nesrozumitelné. Slovo Plan existuje i v češtině, a tudíž je pro něj vzorec skloňování, proto bylo v tomto dokumentu použito českého názvu plán.

jádrové území

Jádrovým územím je v rámci Management plánu Národní hřebčín v Kladrubech nad Labem myšleno vlastní území národní kulturní památky Národní hřebčín v Kladrubech nad Labem. Jedná se o území aspirující o zařazení na seznam UNESCO.

krajinná památková zóna

legislativa: zákon 20/1987 Sb., České národní rady ze dne 30. března 1987, o státní památkové péči (ve znění zákona ČNR č. 425/1990 Sb.), § 6:

(1) Území sídelního útvaru nebo jeho části s menším podílem kulturních památek, historické prostředí nebo část krajinného celku, které vykazují významné kulturní hodnoty, může Ministerstvo kultury po projednání krajským úřadem prohlásit za památkovou zónu a určit podmínky její ochrany.

Krajinná památková zóna se pro území nazývá Kladrubským Polabím. Zóna je jedinečná a svébytná bez ohledu na území národní kulturní památky hřebčína Kladruby nad Labem. Přesto je v logické harmonii s jádrovým územím (Národní kulturní památkou Národní hřebčín Kladruby nad Labem) a ve vzájemné interakci a synergii spirituální i funkční. Vzájemně se podporují . Stejně tak součástí typické místní krajiny Kladrubského Polabí je naopak také jádrové území se statutem národní kulturní památky.

Kladrubské Polabí

Kladrubské Polabí je typickou krajinou regionu. Historickým i kulturním centrem území je národní kulturní památka Hřebčín v Kladrubech nad Labem s chovem starokladrubského koně, na který jsou navázány všechny významné pohledové a krajinné osy a který výrazně formoval utváření zdejší krajinné kompozice. To nahlížíme jako jádrové území pro přímou ochranu UNESCO. Nelze to však vidět jako jedinou rozlohu se statutární ochranou historického kulturního dědictví. Jádrové území musí být chráněno institutem jakéhosi ochranného límce, tedy krajinnou památkovou zónou (dále KPZ).

Předmětem ochrany krajinné památkové zóny (KPZ) je celostní ochrana Kladrubského Polabí se všemi složkami krajinného, urbanistického, architektonického a přírodního dědictví. Smyslem zóny (KPZ) je podpořit a chránit jedinečné hodnoty vyhlášené národní kulturní památky (také NKP) Hřebčín v Kladrubech nad Labem.

Kladrubské Polabí je místem styku tří hmotných paměťových struktur:

- přirozená (odstavená říční ramena, řeka Labe, niva Labe, potoční síť, les)
- polopřirozená (současný hospodářský les, travní porosty – pastviny a louky, regulovaná řeka Labe)
- kulturní (vodní kanály a příkopy, cestní síť, aleje, sídla a drobné památky), jejichž lokalizace v toku času je relativně neměnná.

POPIS POJETÍ NÁVRHU
Národní hřebčín Kladruby nad Labem, Management Plán

Management plán bude správní a rozvojovou strategií pro jádrové území - Národní kulturní památku - a taktéž pro udržitelný rozvoj území v rozsahu Krajinné památkové zóny Kladrubské Polabí.

Materiál je koncipován s ohledem výjimečnosti a jedinečnosti českého dědictví spojeného s Národním hřebčínem Kladruby nad Labem, a to pro potřeby a podporu zápisu na Seznam světového kulturního a přírodního dědictví UNESCO.
Materiál je koncipován pro Národní hřebčín v Kladrubech nad Labem, pro ochranu jako praktický správní a manažerský návod pro trvale udržitelnou správu a rozvoj tohoto živého kulturního a přírodního dědictví.

I když je řešené území, jeho využití, uspořádání a zájmy nahlíženo primárně prostřednictvím ochrany a zachování kulturních hodnot, děje se tak s ohledem vzájemné rovnováhy a harmonie ostatních vztahů udržitelného rozvoje.
Prioritou je plán řízení a odpovědnosti, který je postaven na celostním udržitelném rozvoji území, tedy na vyváženém vztahu ochrany a rozvoje kulturního dědictví, podmínek příznivého životního prostředí, podmínek pro hospodářský rozvoj a soudržnost společenství obyvatel území.

Tedy výsledkem by mělo být zajištění kulturního pilíře ochrany a rozvoje krajinného, urbanistického, architektonického, archeologického a duchovního dědictví, a to v prostředí stability a udržitelnosti environmentálního, ekonomického a sociálního pilíře.

Snahou je otevřenost materiálu jak k prostředí evropských úmluv, tak především k nástrojům domácí legislativy pro práci s územím.

Management plán –- je postaven na principech formulace udržitelného rozvoje.

Je materiálem, který všestranně řeší:
- vyhodnocení stavu
- popis hodnot a nastavení limitů
- reflexe stávajících záměrů
- analýzy
- doporučení pro zajištění ochrany a udržitelného rozvoje světového dědictví a jeho kulturních, environmentálních, ekonomických, sociálních pilířů.

Management plán –popisuje a seznamuje s jednotlivými kulturními, přírodními, hospodářskými a sociálními hodnotami vztahujícími se k tomu, co představuje kulturní a přírodní dědictví Národního hřebčína Kladruby nad Labem. Popisuje a pojmenovává problémy a podává doporučení k zajištění ochrany světového dědictví a to v oblastech a úrovních: majetkoprávní struktury, legislativní politiky, udržitelného plánování v území, kulturního a přírodního dědictví, udržitelného hospodářského rozvoje a soudržnosti společenství obyvatel.

Management plán v jeho předkládané podobě je tvořena se zřetelem na maximální souvztažnost se stavebním zákonem a jeho prováděcími předpisy, tedy s cílem naprosto jasného pojmenování priorit a požadavků v řešeném území a jejich účinné uchopení nástroji územního plánování.

POPIS STRUKTURY NÁVRHU

Národní hřebčín Kladruby nad Labem - MANAGEMENT PLAN

ČÁST PRVNÍ **IDENTIFIKACE**
První část identifikuje zájmovou lokalitu ochrany a trvalé udržitelnosti rozvoje památky Národního hřebčína, vymezuje geografický zájmový rozsah ochrany.

ČÁST DRUHÁ **MAJETKOPRÁVNÍ STRUKTURA A KATASTR NEMOVITOSTÍ**
Část druhá popisuje majetkoprávní strukturu v rozsahu zájmového území pro zajištění ochrany a trvalé udržitelnosti rozvoje památky a podává přehled o vlastnictví Národního hřebčína v Kladrubech nad Labem. Přináší kapitolu, která se věnující stavu katastrálních podkladů a informacím, umožňujícím majetkoprávní identifikaci v území. Zároveň s vědomím důležitosti těchto materiálů pro jakoukoli projekční a ostatní činnost v území, přináší doporučení.

ČÁST TŘETÍ **STATUT OCHRANY**
Část třetí se věnuje popisu dnes platných legislativních nástrojů pro zajištění ochrany a trvalé udržitelnosti kulturních, přírodních a civilizačních hodnot území. Věnuje pozornost současnému zajištění ochrany a přináší doporučení pro její zlepšení.

ČÁST ČTVRTÁ **ÚZEMNÍ PLÁNOVÁNÍ V PROSTŘEDÍ SVÉHO DĚDICTVÍ**
Tato část se věnuje plánovaní v území, seznamuje s nástroji územního plánování, přináší jejich přehled a stav zpracování a doporučení s ohledem na ochranu kulturních, přírodních a ostatních hodnot území.

ČÁST PÁTÁ **ZDROJE, ARCHIVY A ARCHIVÁLIE**
Část pátá přináší informace o výchozích informačních zdrojích, projektových a ostatních výstupech, jež byly doposud zpracovány pro Národní hřebčín. Závěrem přináší doporučení nakládání s těmito výstupy, tak aby byly maximálně využitelné pro ochranu a udržitelnost památky.

ČÁST ŠESTÁ **VÝVOJ A STAV ÚZEMÍ**
Část šestá seznamuje s vývojem a stavem zájmového území a přináší stručný chronologický přehled.

ČÁST SEDMÁ **KULTURNÍ DĚDICTVÍ**
Část sedmá se věnuje ochraně a trvalé udržitelnosti kulturního dědictví, z tohoto pohledu vyhodnocuje stav, limity a hodnoty v území a stávající záměry. Přináší analýzy území a doporučení pro návrh.

ČÁST OSMÁ **PŘÍRODNÍ PROSTŘEDÍ**
Tato část se věnuje udržitelnosti příznivého přírodního prostředí a jeho složek, vyhodnocuje stav, věnuje se popisu hodnot a limitů v území, stávajícím záměrům v území, přináší analýzy území a doporučení pro tvorbu koncepce.

ČÁST DEVÁTÁ **HOSPODÁŘSKÉ PODMÍNKY**
Tato část popisuje hospodářské podmínky, vyhodnocuje stav, popisuje hodnoty a limity v území, stávající záměry, přináší analýzy území a doporučení pro tvorbu koncepce.

ČÁST DESÁTÁ **SOUDRŽNOST SPOLEČENSTVÍ OBYVATEL**
Část desátá se věnuje soudržnosti společenství obyvatel, otázkám cestovního ruchu, sociodemografickým a dalších souvisejícím tématům, které souvisejí s udržitelností tohoto pilíře.

ČÁST JEDENÁCTÁ **ROZBOR UDRŽITELNÉHO ROZVOJE ÚZEMÍ**
Tato část je kritickým závěrem výše uvedených částí, obsahuje rozbor udržitelného rozvoje území, celkovou SWOT analýzu a ucelený popis návrhové části.

ČÁST DVANÁCTÁ **URČENÍ STŘETŮ A PROBLÉMŮ K ŘEŠENÍ V ÚZEMÍ**
Tato část přináší identifikaci nejtíživějších střetů a problémů k řešení v území.

ČÁST TŘINÁCTÁ **MANAGEMENT PLÁN**
Kapitoly této části se týkají samotného Managament plánu, podmínek a zajištění jeho udržitelnosti, zodpovědného naplňování dle stanovených cílů a priorit.

I.VI. Návrh

I.VII. Identifikace světového dědictví, mimořádných univerzálních hodnot, autentičnosti a celistvosti

Areál Národního hřebčína v Kladrubech nad Labem, místo navržené na zařazení na Seznam světového kulturního a přírodního dědictví UNESCO, je místem s velmi cennou urbanistikou a krajinářskou a tedy i architektonickou hodnotu. Území tvoří unikátní harmonický celek krajiny racionálně komponované jak stavebními soubory a jednotlivými komunikačními osami zdůrazněnými alejemi, tak rastrem pastvin, jehož členění do prostoru rovněž přenášejí vegetační pásy. Kulturní krajina, jejíž utváření maximálně využilo přírodních podmínek území a na jejímž utváření a obhospodařování se podíleli přední architekti bývalého císařského dvora, v sobě uchovává svědectví typické podoby stájových souborů a souvisejícího funkčního krajinného zázemí.

Historickým i kulturním centrem území je národní kulturní památka Hřebčín v Kladrubech nad Labem s chovem starokladruského koně, na který jsou navázány všechny významné pohledové a krajinné osy a který výrazně formoval utváření zdejší krajinné kompozice. To nahlížíme jako jádrové území pro přímou ochranu UNESCO. Nelze to však vidět jako jedinou rozlohu se statutární ochranou historického kulturního dědictví. Jádrové území musí být chráněno institutem jakéhosi ochranného límce, tedy krajinnou památkovou zónou (dále KPZ).

Předmětem ochrany krajinné památkové zóny (KPZ) je celostní ochrana Kladrubského Polabí se všemi složkami krajinného, urbanistického, architektonického a přírodního dědictví. Smyslem zóny (KPZ) je podpořit a chránit jedinečné hodnoty vyhlášené národní kulturní památky (dále NKP) Hřebčín v Kladrubech nad Labem s chovem starokladrubského koně, dle prohlášení NKP tvoří: „soubor budov a jiných nemovitých objektů na pozemcích vymezených prostorovými identifikačními znaky, včetně těchto pozemků tvořících areál hřebčína, jakož i kmenové chovné stádo starokladrubského koně v počtu 65 klisen a 4 hřebců v barvě bílé.“

Kladrubské Polabí je místem styku tří hmotných paměťových struktur:

- přirozená (odstavená říční ramena, řeka Labe, niva Labe, potoční síť, les)
- polopřirozená (současný hospodářský les, travní porosty – pastviny a louky, regulovaná řeka Labe)
- kulturní (vodní kanály a příkopy, cestní síť, aleje, sídla a drobné památky),

jejichž lokalizace v toku času je relativně neměnná.

V současné době je v území navrhované krajinné památkové zóny vyhlášen soubor nemovitých kulturních památek nacházejících se v katastrech obce Kladruby nad Labem, Selmice, Semín, Břehy, Labské Chrčice, Přelouč. Národní kulturní památka Hřebčín v Kladrubech nad Labem je zde vyhlášena s účinností od r. 2002.

Z přírodních hodnot území se v navrhované krajinné památkové zóně nachází: národní přírodní památka Semínský přesyp v obci Semín a východně od Labětína přírodní památka Labské rameno Votoka. Na západě území s navrženou krajinnou památkovou zónou sousedí Evropsky významná lokalita a přírodní rezervace Týnecké mokřiny. Mokřiny lze s jistotou považovat za typické území Kladrubského Polabí, samo však nese statut ochrany v systému Natura 2000.

Společenství koní, žijící spolu s lidmi a krajinou, je nedílnou součástí kulturního dědictví v Kladrubského Polabí.
Je podstatou hodnověrnosti života památky a určující identifikační bytostí.

OBSAH TEXTOVÉ ČÁSTI MANAGEMENT PLÁNU

1 část první - identifikace 17
1.1 Lokalita a její hranice 17
1.1.1 Geografické vymezení 17
1.1.2 Vymezení řešeného území, umístění a hranice 18
1.2 Identifikační údaje kulturního statku 19
2 část druhá - majetkoprávní struktura a katastr nemovitostí 21
2.1 Majetkoprávní vztahy a jiná práva k nemovitostem (vlastnická práva) 21
2.1.1 Podklady pro majetkoprávní identifikaci v území 21
2.1.2 Majetkoprávní struktura Národního hřebčína v území 21
2.2 NÁVRH - změna majetkoprávních vztahů v území 23
2.2.1 Návrh koncepce řešení majetkoprávních vztahů v území za účelem podpory a udržitelnosti kulturního a přírodního dědictví, souladu veřejných a soukromých zájmů. 23
2.2.2 Převod práv hospodařit s majetkem státu z LESY ČR, s.p. na Národní hřebčín v Kladrubech nad Labem, s.p.o. 23
2.2.3 Převod práv hospodařit s majetkem státu ze Zemědělská vodohospodářská správa na Národní hřebčín v Kladrubech nad Labem, s.p.o. 25
2.3 Katastr nemovitostí 26
2.3.1 Stav podkladů a informací umožňující identifikaci majetkoprávní struktury v území 26
2.3.2 Příslušné legislativní zakotvení 27
2.4 Katastr nemovitostí - NÁVRH 28
2.4.1 Zajištění digitálních katastrálních map pro památku světového dědictví, tedy včetně katastrálních území obcí navrhované krajinné památkové zóny. 28
2.4.2 Zajištění souladu údajů katastru nemovitostí se skutečným stavem v území – oprava chyb ve využití území v katastrálním operátu dle § 8 zákona č. 344/1992 Sb. 28
2.4.3 Zajištění souladu údajů katastru nemovitostí se skutečným stavem v území – oprava chyb ve způsobu ochrany nemovitosti v katastrálním operátu dle § 8 zákona č. 344/1992 Sb. 30
2.5 Pozemkové úpravy 31
2.5.1 Návrh pozemkových změn a jejich řešení (tvorba doporučení, podmínek a zadání) 31
3 část třetí - statut ochrany 35
3.1 Současná úroveň zajištění legislativní ochrany na mezinárodní úrovni 35
3.2 Současná úroveň zajištění legislativní ochrany v České republice 37
3.2.1 Zajištění z hlediska ochrany kulturního dědictví 37
3.2.2 Zajištění z hlediska ochrany životního prostředí 40
3.2.3 Ochranná pásma inženýrských sítí technické infrastruktury 42
3.3 Vládní rozhodnutí 44
3.4 Návrh - zajištění z hlediska ochrany kulturního dědictví 44
3.4.1 Prohlášení areálu Národního hřebčína v Kladrubech nad Labem za památku UNESCO 44
3.4.2 Prověření stávající památkové ochrany v území a v koordinaci s dotčenými orgány příprava materiálu na prohlášení věcí za národní kulturní památky 45
3.4.3 Návrh krajinné památkové zóny Kladrubské Polabí 46
3.4.4 Prověření stávající památkové ochrany v území a podání návrhu na prohlášení věcí za kulturní památky 47
3.4.5 Řešení nesrovnalosti v seznamu kulturních památek MonumNet 49
3.5 Zajištění z hlediska ochrany životního prostředí 50
3.6 Inženýrské sítě technické a dopravní infrastruktury a jejich ochranná pásma 51
4 část čtvrtá - územní plánování v prostředí světového dědictví 53
4.1 Politika územního rozvoje 53
4.2 Zásady územního rozvoje 53
4.3 Územně plánovací dokumentace obcí 54
4.4 Územně analytické podklady 56
4.5 NÁVRH 58
4.5.1 Politika územního rozvoje 58
4.5.2 Zásady územního rozvoje 58
4.5.3 Územně plánovací dokumentace obcí 59
4.5.4 Územní studie 59
4.5.5 Územně analytické podklady 61
4.5.6 Strategický a integrovaný plán rozvoje 61
4.5.7 Pozemkové úpravy 62
5 část pátá – zdroje, archivy a archiválie 64
5.1 Stav 64
5.1.1 Podklady a dokumentace udržitelnosti kulturního dědictví 64
5.1.2 Podklady a dokumenty majetkoprávní struktury území 65
5.1.3 Podklady a dokumentace územního plánování 65
5.1.4 Podklady a dokumentace udržitelnosti přírodního PROSTŘEDÍ 66
5.1.5 Ostatní podklady a dokumenty 66
5.2 Projektové záměry 66
5.2.1 Projektové dokumentace - studie 66
5.2.2 Projektové dokumentace – stavební povolení, provedení stavby 68
5.2.3 Připravovaná dokumentace 69
5.2.4 Ostatní dokumentace 69
5.3 Bibliografie 70
5.4 NÁVRH 70
5.4.1 Archivace: 70
5.4.2 Digitalizace: 70
5.4.3 Revize a doporučení 71
5.4.4 Zpracované projektové dokumentace 73
6 část šestá – vývoj a stav území 75
6.1 Vývoj území, hřebčína a základní historické souvislosti 75
6.2 Chronologický přehled 79
6.3 Stav území 80
7 část sedmá – kulturní dědictví 84
7.1 Vyhodnocení stavu území 84
7.2 Limity a hodnoty v území 84
7.3 Analýza území 85
7.4 NÁVRH 85
7.4.1 Podrobné definování hodnot v území: 85
7.4.2 Koncepce udržitelnost chovu starokladrubského koně. 86
7.4.3 Tvorba konceptu ochrany a udržitelnosti kulturního dědictví 86
7.4.4 Řešení pozice Site Managera a celostních kompetencí projektového řízení 86
7.4.5 Stanovení postupů a etapizace záměrů v území 86
7.4.6 Partneři a subjekty k zajištění cílů 86
8 část osmá – přírodní prostředí 88
8.1 Horninové prostředí a geologie 88
8.1.1 Vyhodnocení stavu 88
8.1.2 Popis hodnot a limitů 88

8.1.3 Stávající záměry v území 88
8.1.4 Analýzy 88
8.1.5 NÁVRH 89
8.2 Vodní režim 91
8.2.1 Vyhodnocení stavu území 91
8.2.2 Popis hodnot a limitů 91
8.2.3 Stávající záměry v území 92
8.2.4 Analýza území 92
8.2.5 NÁVRH – Kladrubská vodní soustava 93
8.2.6 NÁVRH – vodní soustava Labe 94
8.2.7 Příprava a zajištění realizace výše uvedených projektů. 94
8.2.8 Tvorba doporučení a podmínek pro koncept obnovy a udržitelnosti vodního systému 95
8.3 Hygiena životního prostředí 97
8.3.1 NÁVRH 97
8.4 Ochrana přírody a krajiny 99
8.4.1 Vyhodnocení stavu 99
8.4.2 Popis hodnot a limitů 99
8.4.3 Analýza 101
8.4.4 NÁVRH - koncepce udržitelné ochrany přírody a krajiny 101
8.4.5 NÁVRH - Princip obnovy vegetačních prvků 104
8.5 Zemědělský půdní fond - louky a pastviny (trvalé travní porosty), orná půda a pozemky určené k plnění funkcí lesa, ...114
8.5.1 Vyhodnocení stavu 114
8.5.2 Vývoj pozemkové struktury využití v období 1839 až 2010 (analýza New Visit s.r.o.) 115
8.5.3 Popis hodnot a limitů 118
8.5.4 Stávající záměry v území 118
8.5.5 Analýza 118
8.5.6 NÁVRH - rozvoj pozemkové struktury 119
9 část devátá – hospodářské podmínky 123
9.1 Hospodářské podmínky 123
9.1.1 Vyhodnocení stavu 123
9.1.2 Popis hodnot a limitů 123
9.1.3 Analýza území 123
9.1.4 NÁVRH 124
9.2 Zemědělství 125
9.2.1 Vyhodnocení stavu 125
9.2.2 Popis hodnot a limitů 125
9.2.3 Analýza území 125
9.2.4 NÁVRH 126
9.3 Lesnictví 127
9.3.1 vyhodnocení stavu území 127
9.3.2 popis hodnot a limitů 127
9.3.3 Analýza území 127
9.3.4 Stávající záměry v území 127
9.3.5 NÁVRH 128
9.4 Veřejná, dopravní a technická infrastruktura 129
9.4.1 Vyhodnocení stavu území 129
9.4.2 Popis hodnot a limitů 129
9.4.3 Analýza území 129
9.4.4 NÁVRH udržitelné veřejné infrastruktury 130
10 část desátá - soudržnost společenství obyvatel 133
10.1 Sociodemografické podmínky 133
10.1.1 Vyhodnocení stavu území 133
10.1.2 Analýza území 133
10.1.3 NÁVRH 133
10.2 Bydlení a občanská vybavenost 134
10.2.1 Vyhodnocení stavu území 134
10.2.2 Analýza území 134
10.2.3 NÁVRH 135
10.3 Cestovní ruch 136
10.3.1 Vyhodnocení stavu území 136
10.3.2 Analýza území 136
10.3.3 Doporučení pro tvorbu konceptu 136
10.3.4 NÁVRH 137
10.3.5 Výchova, věda, vzdělání 138
10.3.6 Prezentace, zpřístupnění (publikování) 138
11 část jedenáctá – rozbor udržitelného rozvoje území 141
11.1 Celková swot analýza 141
11.2 ARCHITEKTONICKÁ VIZE 144
11.2.1 Právní ukotvení Management plánu 144
11.2.2 Řešení pozice Site Managera a Steering Group 144
11.2.3 Architektonická vize - stanovení památkového záměru udržitelnosti kulturního dědictví, koncepce památkové ochrany 145
11.2.4 Stanovení postupů a etapizace záměrů v území 145
11.2.5 Partneři a subjekty k zajištění cílů 146
11.3 Realizace Management plánu: 148
12 část dvanáctá - určení střetů a problémů k řešení v území 150
12.1 NÁVRH: 151
12.1.1 Návrhové řešení problémů a střetů v území - grafické výstupy řešení 151
13 část třináctá – Management Plán - Implementace 153
13.1 Management plán - Implementace 153
13.1.1 Právní ukotvení Management plánu 153
13.1.2 Tvorba pozice Site Managera a celostních kompetencí projektového řízení (v souvislostech Management plánu) 153
13.1.3 Steering Group (v souvislostech Management plánu) 153
13.1.4 Obnova správce krajiny v Národním hřebčíně (prověření potřebnosti s ohledem na pozici Site Managera) 153
13.1.5 Kontrola plnění Management plánu (Monitoring) 154
13.1.6 Personální zajištění Management plánu 154
13.1.7 Finanční zajištění Management plánu 155
13.1.8 Implementace výstupů 158
13.1.9 Aktualizace Management plánu 158
13.1.10 Koordinace projektových záměrů Národního hřebčína, koordinace s připravovanými dotačními projekty v území, aktivní prosazování záměrů dle cílů Management plánu 158

GRAFICKÁ PŘÍLOHA - SEZNAM VÝKRESŮ

01.	Výkres hodnot území	4xA4	1:30 000
02.	Výkres limit území	4xA4	1:30 000
03.	Výkres problémů k řešení v území	4xA4	1:30 000
04.	Výkres rozvojové strategie	4xA4	1:30 000
05.	Vize urbanisticko-krajinářské kompozice areálu	10xA4	1:8 000
06.	Vize urbanisticko-krajinářské kompozice areálu – hospodaření	4xA4	1:12 000
07.	Vize urbanisticko-krajinářské kompozice areálu – typologie cest	4xA4	1:12 000
08.	Vize urbanisticko-krajinářské kompozice areálu – materiálová typologie cest	4xA4	1:12 000
09.	Návrh obnovy alejí	4xA4	1:12 000
10.	Majetkoprávní struktura dle Katastru nemovitostí (dále KN)	4xA4	1:12 000
11.	Majetkoprávní struktura dle KN – detail území Kladruby n/L	4xA4	1:3 000
12.	Struktura pozemků Národního hřebčína v Kladrubech nad Labem	8xA4	1:12 000
13.	Využití pozemků dle pozemkového katastru – stav v roce 1950	4xA4	1:12 000
14.	Využití pozemků dle katastru nemovitosti – stav v roce 2010	4xA4	1:12 000
15.	Změna využití pozemků v KN	8xA4	1:8 000
16.	Návrhový stav využití pozemků po změně v KN	8xA4	1:8 000
17.	Památková ochrana pozemků	4xA4	1:12 000
18.	Návrh pozemků na doprohlášení za národní kulturní památku	4xA4	1:8 000
19.	Návrh pozemků na doprohlášení za kulturní památku – Kladrubský náhon	4xA4	1:8 000
20.	Majetkoprávní vztahy – Kladrubský náhon	8xA4	1:8 000
21.	Nesoulad ochran pozemků – přehledovka	4xA4	1:12 000
22.	Nesoulad ochran pozemků – část A	10xA4	1:3 000
23.	Nesoulad ochran pozemků – část B	10xA4	1:3 000
24.	Nesoulad ochran pozemků – část C	10xA4	1:3 000
25.	Nesoulad ochran pozemků – část D	12xA4	1:3 000
26.	Naléhavost stavebně historického průzkumu a závadnost objektů	4xA4	1:12 000

1 část první - identifikace 17
1.1 Lokalita a její hranice 17
1.1.1 Geografické vymezení 17
1.1.2 Vymezení řešeného území, umístění a hranice 18
1.2 Identifikační údaje kulturního statku 19

Č Á S T P R V N Í

Identifikace

1 ČÁST PRVNÍ - IDENTIFIKACE

Lokalita a její hranice

Národní hřebčín v Kladrubech nad Labem se rozkládá v krajině středního Polabí, na pravém břehu řeky Labe. Obec Kladruby je vzdálena 25 km západně od krajského města Pardubic a 90km východně od hlavního města Prahy. Spojení z hlavního města je zajištěno po trase dálnice D11. Z významných měst do vzdálenosti 25km se nachází Kutná Hora (UNESCO), Kolín, Čáslav, lázně Poděbrady a lázně Bohdaneč, Chlumec nad Cidlinou. Historické jádro Kutné Hory s chrámem sv. Barbory a katedrálou Nanebevzetí Panny Marie v Sedlci bylo na Seznam světového kulturního dědictví UNESCO zapsáno v roce 1995.

Areál Národního hřebčína Kladruby nad Labem včetně kmenového stáda čistokrevných koní starokladrubského plemene byl s účinností k 1. 1. 2002 vyhlášen národní kulturní památkou.
Jádrový krajinný areál se rozkládá na katastru dvou obcí, Kladruby nad Labem a Selmice; menší okrajové části jsou v katastru sousedních obcí Hlavečník

Přirozenou hranici areálu hřebčína resp. harmonicky utvářené pastevní krajiny, tvoří řeka Labe s meandry bývalých ramen a lužních porostů a severní komplex lesů.

1.1.1 Geografické vymezení

Lokalita se nachází:

světadíl:	EVROPA
stát:	ČESKÁ REPUBLIKA
kraj:	PARDUBICKÝ

geografické souřadnice obce Kladruby nad Labem:
zeměpisná šířka: 50° 3' 28"
zeměpisná délka: 15° 29' 14"
nadmořská výška: 206m

mapa – Evropa x Republika

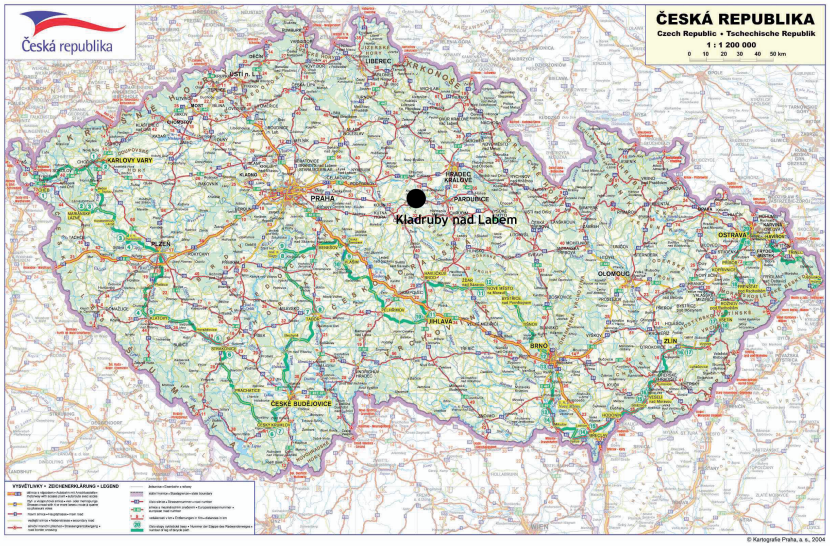

mapa – Regionální souvislosti

1.1.2 Vymezení řešeného území, umístění a hranice

Katastrální příslušnost:

- jádrové území

Národní kulturní památka Hřebčín v Kladrubech nad Labem se nachází v katastru obcí:

k.ú.: Kladruby nad Labem (665410)
k.ú.: Selmice (747149)

z části zasahuje do katastru obcí:

k.ú.: Hlavečník (638951)

- Krajinná památková zóna Kladrubské Polabí

k.ú.: Břehy (613771), Hlavečník (638951), Chvaletice (655015), Kladruby nad Labem (665410), Kojice (667901), Kolesa (868079), Komárov u Přelouče (668702), Labětín (744778), Labské Chrčice (678821), Lhota pod Přeloučí (681113), Přelouč (734560), Řečany nad Labem (744786), Selmice (747149), Semín (747319), Strašov (756318), Telčice (765694), Trnávka (744794)

Sídlo hřebčína se nachází v obci Kladruby nad Labem.

obec	Kladruby nad Labem:
stát:	Česká republika
kraj:	Pardubický
obec s rozšířenou působností:	Přelouč

Identifikace z pohledu výkonu státní správy:

- Obecní úřad Kladruby nad Labem 75, 53312 Chvaletice
- Městský úřad Přelouč, Masarykovo nám. 25, 535 33 Přelouč
- Krajský úřad Pardubického kraje, Komenského nám. 125, 532 11 Pardubice

Rozloha areálu:
„jádrové území“ areálu vymezené jako Národní kulturní památka

- rozloha cca 1 370ha (13,7 km2)

předpokládaný rozsah Krajinné památkové zóny Kladrubské Polabí

- rozloha cca 5507ha (55,1 km2)

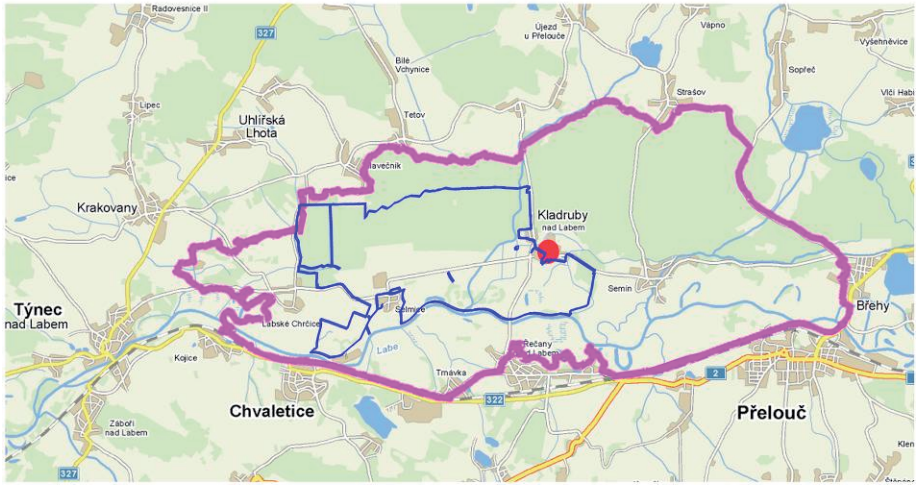

HŘEBČÍN KLADRUBY NAD LABEM
NKP HŘEBČÍN KLADRUBY NAD LABEM
KRAJINNÁ PAMÁTKOVÁ ZÓNA - NÁVRH

0 1km 3km 5km

Identifikační údaje kulturního statku

adresa:

Národní hřebčín Kladruby nad Labem, státní příspěvková organizace
533 14 Kladruby nad Labem,
Tel.: +420 466 933 832-7, Fax: +420 466 932 374,
e-mail: kladruby@nhkladruby.cz

řízení: ING. JAN HÖCK
ředitel NH Kladruby n.L., s.p.
hock@nhkladruby.cz

identifikační číslo: 000 17 272
údaje o zřízení: podnik byl založen zakládací listinou Ministerstva zemědělství České republiky ze dne 25.6.1992, č.j. 2673.10/92-100.

název odštěpného závodu : Národní hřebčín Kladruby n. L., státní příspěvková organizace odštěpný závod hřebčín Slatiňany
zakladatel: Ministerstvo zemědělství České republiky

2 část druhá - majetkoprávní struktura a katastr nemovitostí 21
2.1 Majetkoprávní vztahy a jiná práva k nemovitostem (vlastnická práva).....21
2.1.1 Podklady pro majetkoprávní identifikaci v území 21
2.1.2 Majetkoprávní struktura Národního hřebčína v území.....21
2.2 NÁVRH - změna majetkoprávních vztahů v území.....23
2.2.1 Návrh koncepce řešení majetkoprávních vztahů v území za účelem podpory a udržitelnosti kulturního a přírodního dědictví, souladu veřejných a soukromých zájmů.....23
2.2.2 Převod práv hospodařit s majetkem státu z LESY ČR, s.p. na Národní hřebčín v Kladrubech nad Labem, s.p.o. 23
2.2.3 Převod práv hospodařit s majetkem státu ze Zemědělská vodohospodářská správa na Národní hřebčín v Kladrubech nad Labem, s.p.o. 25
2.3 Katastr nemovitostí.....26
2.3.1 Stav podkladů a informací umožňující identifikaci majetkoprávní struktury v území 26
2.3.2 Příslušné legislativní zakotvení 27
2.4 Katastr nemovitostí - NÁVRH 28
2.4.1 Zajištění digitálních katastrálních map pro památku světového dědictví, tedy včetně katastrálních území obcí navrhované krajinné památkové zóny. 28
2.4.2 Zajištění souladu údajů katastru nemovitostí se skutečným stavem v území – oprava chyb ve využití území v katastrálním operátu dle § 8 zákona č. 344/1992 Sb.....28
2.4.3 Zajištění souladu údajů katastru nemovitostí se skutečným stavem v území – oprava chyb ve způsobu ochrany nemovitosti v katastrálním operátu dle § 8 zákona č. 344/1992 Sb.....30
2.5 Pozemkové úpravy 31
2.5.1 Návrh pozemkových změn a jejich řešení (tvorba doporučení, podmínek a zadání).....31

Č Á S T D R U H Á

majetkoprávní struktura a katastr nemovitostí

2 ČÁST DRUHÁ - MAJETKOPRÁVNÍ STRUKTURA A KATASTR NEMOVITOSTÍ

Majetkoprávní vztahy a jiná práva k nemovitostem (vlastnická práva)

Udržitelné majetkoprávní vztahy jsou východiskem pro zachování a udržitelný rozvoj území hřebčína, pro zachování jeho kulturních, přírodních, hospodářských, sociálních a ostatních hodnot.

2.1.1 Podklady pro majetkoprávní identifikaci v území

Katastrální úřad je (věcně příslušný) správní úřad, který vykonává státní správu katastru nemovitostí (dále jen "katastr") včetně zápisů práv k nemovitostem do katastru. Působnost katastrálních úřadů je vymezena zákonem č. 359/1992 Sb., o zeměměřických a katastrálních orgánech, ve znění pozdějších předpisů, kterým byly katastrální úřady zřízeny.

zdroj-. Český úřad zeměměřičský a katastrální, http://www.cuzk.cz

Podkladem pro zpracování majetkoprávní struktura území jsou údaje uvedené v katastru nemovitostí, informace uvedené na listu vlastnictví (LV) a katastrální mapě.

Podkladem je poskytnutý, úředně ověřený, Tiskový výstup vlastnictví s čísly parcel, ze dne 16. 2. 2010, subjektu Národní hřebčín Kladruby nad Labem. (Katastrální úřad pro Pardubický kraj)
Majetková struktura hřebčína byla graficky zpracována do katastrální mapy.

Během roku 2010 přešla všechna vlastnická práva ze státního podniku Národní hřebčín Kladruby nad Labem na státní příspěvkovou organizaci Národní hřebčín Kladruby nad Labem. Rozsah vlastnictví uvedený na výstupu vlastnictví se nemění.
Rozsah vlastnických práv v území podrobně prověří pozemkové úpravy, které proběhnou v katastrálním území Kladruby nad Labem a Selmice.

Nemovitosti jsou v územním obvodu, kde státní správu katastru nemovitostí ČR vykonává :

Místně příslušným katastrálním úřadem je :
Katastrální úřad pro Pardubický kraj, Katastrální pracoviště Pardubice
Čechovo nábřeží 1791
53086 Pardubice

2.1.2 Majetkoprávní struktura Národního hřebčína v území

2.1.2.1 Identifikace formy vlastnického vztahu Národního hřebčína

Vlastnické právo:	Česká republika,
Právo hospodařit s majetkem státu:	Národní hřebčín Kladruby n.L., státní příspěvková organizace Kladruby nad Labem , Kladruby nad Labem, 533 14

V roce 2010 byl Národní hřebčín Kladruby nad Labem převeden ze státního podniku na státní příspěvkovou organizaci. Tento převod je součástí trvale udržitelného rozvoje hřebčína a je jedním z předpokladů pro zápis památky na seznam UNESCO.

Státní podnik je podnikatelský subjekt, který provozuje podnikatelskou činnost s majetkem státu, avšak vlastním jménem a na vlastní odpovědnost. Je založen příslušným ministerstvem, ale zároveň je právně samostatný, oddělený od státu. Státní podnik je právnickou osobou, a to jako celek, nikoli jeho vnitřní organizační jednotky. Státní podnik není vlastníkem majetku, s nímž hospodaří. Ten je ve vlastnictví státu a státní podnik k němu má jen právo hospodaření.
Obchodním jměním státního podniku se rozumí jeho obchodní majetek a závazky. Státní podnik hospodaří rovněž s tzv. určeným majetkem, tj. majetkem státu, který je vymezen jako určený majetek v zakládací listině a zapisuje se do obchodního rejstříku. S tímto majetkem může podnik nakládat pouze se schválením ministerstva - zakladatele.
Zákon č. 77/1997 Sb., o státním podniku, ve znění pozdějších předpisů.

Příspěvková organizace je právnickou osobou veřejného práva zřízenou k plnění úkolů ve veřejném zájmu.
Právního postavení příspěvkových organizací řeší zákon o rozpočtových pravidlech státu č. 218/2000 Sb, a zákon o rozpočtových pravidlech územních rozpočtů č. 250/2000 Sb.. Příspěvkové organizace zřizují organizační složky státu a územní samosprávné celky, a to pro takové činnosti v jejich působnosti, které jsou zpravidla neziskové a jejichž rozsah, struktura a složitost vyžadují samostatnou právní subjektivitu. Zřizovatel provádí kontrolu hospodaření celé příspěvkové organizace.
Příspěvková organizace hospodaří s peněžními prostředky získanými vlastní (resp. hlavní) činností a s peněžními prostředky od jiných osob, především z rozpočtu svého zřizovatele.

2.1.2.2 Rozsah pozemkové struktury vlastnictví v území

Tiskový výstup vlastnictví s čísly parcel ze dne 16. 2. 2010 je doložen jako příloha tohoto dokumentu.

Národní hřebčín Kladruby nad Labem - přehled vlastnictví dle katastru nemovitostí:
- Tiskový výstup Vlastnictví

katastrální území k.ú.: Kladruby nad Labem (665410)
Obec: Kladruby nad Labem
par.č.. 1, 2, 3 , 4,6, 7, 8/1, 8/2, 8/3, 8/4, 9, 10, 11, 12, 13, 14, 15, 16, 17, 18, 19, 20, 21, 22, 23, 24, 25, 26, 27, 28, 29, 30, 31, 32, 33/1, 33/2, 34, 35/1, 36, 37/1, 37/3, 41, 43, 48, 53, 133/1, 133/2, 133/3, 133/4, 134/1 , 134/2, 134/3, 135, 136, 137, 138, 139/1, 140, 147, 148, 149, 150/1, 150/2, 150/3, 151/1, 164, 165/1, 165/2, 165/3, 165/4, 166/1, 167, 169/30, 174, 175, 212/1, 213/4, 216/12, 216/15, 216/28, 216/29, 216/30, 218, 219/1, 219/2, 220/7, 220/8, 221/1, 221/2, 222, 250/1, 250/6, 250/8, 250/11, 251, 252, 264, 265, 267, 268, 269/1, 269/2, 269/3, 269/4, 270/1, 270/2, 271, 272/1, 272/2, 272/3, 273/4, 273/5, 273/6, 274/1, 274/2, 275, 278, 280, 282, 283/1, 283/2, 284, 285/1, 285/2, 286, 288, 289, 290, 291, 292, 293, 294/1, 294/2, 295, 296, 297, 298, 299/1, 299/2, 300, 303/1, 304, 305, 306, 307, 308, 309, 310, 311, 312, 313, 314/1, 314/2, 315/1, 315/2, 315/3, 316/1, 316/2, 316/3, 317, 318, 319, 320, 322, 323, 324, 325, 329, 331, 332, 333, 337, 338, 339, 340, 342, 343, 345, 346, 347, 348, 349, 351, 352/1, 352/2, 352/3, 352/4, 352/5, 353, 356, 358, 359, 360, 361, 362/1, 365, 366, 368, 369/1, 369/2, 369/3, 369/4, 369/6, 370, 371, 372, 373, 374, 375, 376, 377, 378, 380, 381, 382, 383/1, 383/2, 384/2,384/3, 384/4, 385/1, 385/2, 385/3, 386, 387, 388/1, 388/2, 389, 390/1, 390/2, 391, 392, 393, 394, 395/1, 395/2, 395/3, 396, 397, 398/1, 398/2, 399, 400/1, 401, 402, 403, 404, 406, 407, 408, 409, 410, 412, 413/1, 413/2, 414/1, 414/2, 414/3, 415, 416/1, 416/6, 417/1, 417/2, 417/3, 418, 419, 420/1, 420/3, 421, 422/1, 422/2, 423, 424, 425, 426, 427/1, 427/2, 428, 429, 430, 431, 432, 433, 434, 435/1, 435/2, 436, 437, 441/1, 441/2, 441/3, 442, 443, 444, 445/1, 445/2, 446/1, 446/2, 450/1, 453, 454, 455, 456, 458/1, 460/1, 460/2, 460/3, 462, 464/1, 464/2, 465, 466, 468, 469, 470, 471/1, 471/2, 472, 473, 474, 475, 476, 477, 478, 479, 480, 481, 482, 483, 484, 485, 486, 487, 488, 489, 490, 491, 492, 493, 494, 495, 496, 498/1, 499, 500, 504, 505, 506, 507, 510, 511, 512, 513, 514, 515/1, 515/2, 516/6, 516/9, 518/3, 539/2, 542, 562/2

Obec: Kolesa par.č.. St.60

katastrální území k.ú.: Selmice (747149)
Obec: Selmice
par.č. 115/1, 115/2, 115/3, 116/1, 116/2, 117/1, 117/2, 118, 119, 120/1, 120/2, 120/3, 120/4, 120/5, 120/6, 120/7, 120/8, 120/9, 120/10, 120/11, 120/12, 120/13, 120/14, 120/15, 120/16, 120/17, 120/18, 120/19, 121, 122/3, 122/4, 123/1, 123/2, 124/4, 124/5, 124/6, 125, 146/1, 146/2, 148/1, 150, 152, 153, 154, 155, 156, 157, 158, 159, 160, 161, 162, 163/1, 163/2, 164/1, 164/2, 165, 166, 167, 168, 169, 170, 171, 172, 173, 174, 175, 176, 177, 178, 180/2, 183, 209, 233, 234, 256, 301, 302/1, 302/2, 303/1, 303/2, 304/1, 308/1, 308/2, 308/3, 308/5, 308/6, 308/7, 308/10, 308/11, 308/13, 308/23, 308/25, 309, 310, 311/2, 311/4, 312/1, 312/2, 313/1, 313/2, 313/3, 313/4, 314, 315/1, 315/2, 315/3, 315/4, 315/6, 316/1, 316/2, 316/3, 316/4, 316/5, 317/1, 317/2, 317/3, 317/4,
329/1, 329/2, 480/1, 480/2, 480/3, 481, 482/1, 482/2, 482/3, 482/4, 483/1, 484, 486, 488, 489, 490/1, 490/2, 497/1, 497/2, 497/3, 497/6, 497/7, 497/8, 497/9, 498, 499, 511, 512, 513, 523, 524, 525, 526, 527, 528, 529, 530, 531, 532, 533, 534, 546, 547, 548, 554, 555, 588/1, 601/3, 601/12, 601/13, 601/19, 601/21, 601/27, 601/28, 601/30, 652, 653, 654, 656, 657, 658, 659, 660/1, 660/2, 661, 662, 663, 664, 665 ,666, 667, 670, 671, 672, 673, 674, 675, 676, 677, 678, 679, 680/1, 680/2, 681/5, 682, 683, 684, 685, 686, 687, 688, 689, 690, 691, 692, 693, 694, 696, 697, 698, 699, 700, 701, 702, 703, 719 , 728, 737/5, 737/6

katastrální území k.ú.: Hlavečník (638951)
Obec: Hlavečník
par.č. 731/2, 732/2, 732/3, 732/4, 732/5, 734/1, 734/2, 735/1, 735/2, 737, 738, 739, 741, 742/1, 742/2, 742/3, 742/4, 743, 744, 746/32, 799, 800

katastrální území k.ú.: Semín (747319)
Obec: Semín
par.č. St. 199/2, 640/13, 640/15, 832/1, 832/2, 832/3, 832/4, 832/5, 833/1, 833/2, 834, 640/2, 814/9

katastrální území k.ú.: Nemošice (703249)
Obec: Pardubice par.č. 280/2

k.ú.: Pardubičky (717835) 539/11

NÁVRH - změna majetkoprávních vztahů v území

V rámci úpravy majetkoprávních vztahů v území budou řešeny dva velké úkoly:

a) Převod práv hospodařit s majetkem státu z LESY ČR, s.p. na Národní hřebčín v Kladrubech nad Labem, s.p.o.
b) Převod práv hospodařit s majetkem státu ze Zemědělská vodohospodářská správa na Národní hřebčín v Kladrubech nad Labem, s.p.o.

Další úpravy majetkoprávních vztahů v území a úpravy drobných soukromých vlastnických práva v území ve vztahu k majetku Národního hřebčína v Kladrubech nad Labem budou prověřeny v rámci KPÚ – komplexních pozemkových úprav

Všechny pozemky v pronájmu Národního hřebčína v Kladrubech nad Labem budou revidovány. Důvodem je zájem o integrované hospodaření hřebčína na vlastních pozemcích s cílem trvale udržitelného rozvoje území.

2.1.3 Návrh koncepce řešení majetkoprávních vztahů v území za účelem podpory a udržitelnosti kulturního a přírodního dědictví, souladu veřejných a soukromých zájmů.

Pro celé řešené území byla zpracována podrobná analýza majetkoprávních vztahů dle Katastru nemovitostí k datu 1.3.2010. Výstupem této analýzy je tabulkové zpracování údajů k jednotlivým parcelám a grafické vyznačení majetkoprávních vztahů v katastrální mapě.
Během roku 2010 přešla všechna vlastnická práva ze státního podniku Národní hřebčín Kladruby nad Labem na státní příspěvkovou organizaci Národní hřebčín Kladruby nad Labem. Rozsah vlastnictví uvedený na výstupu vlastnictví se nemění.

Zákres majetkoprávních vztahů je součástí samostatných výkresových příloh.

Základem řešení majetkoprávních vztahů v území za účelem podpory a udržitelnosti kulturního a přírodního dědictví, souladu veřejných a soukromých zájmů je digitalizace katastrálních map (viz kapitola 2.3.1.) a provedení pozemkových úprav pro celé dotčené území.

Pro obce Kladruby nad Labem a Selmice a jejich držitelný rozvoj budou v rámci naplňování Management plánu zpracovány územní studie, které mj. budou také podrobně řešit majetkoprávní vztahy. Podrobněji viz kapitola 4 – Územní plánování v prostředí světového dědictví.

2.1.4 Převod práv hospodařit s majetkem státu z LESY ČR, s.p. na Národní hřebčín v Kladrubech nad Labem, s.p.o.

Pro vybrané parcely, náležející dříve původní hřebčínské rozloze, byla zpracována dokumentace pro převod ze státního majetku ve správě Lesy ČR na státní majetek ve správě Národního hřebčína v Kladrubech nad Labem.

Dokumentace: Návrh na převod práv hospodařit s majetkem státu z LESY ČR, s.p. na Národní hřebčín Kladruby nad Labem, s.p.o.

Současný vlastník práv hospodařit s majetkem státu na dotčených pozemcích:
LESY ČR, státní podnik
Přemyslova 1106, 501 68 Hradec Králové 8
Navrhovatel změny: Národní hřebčín v Kladrubech nad Labem, státní příspěvková organizace
533 14 Kladruby nad Labem
Zpracovatel podkladů k jednání o převodu pozemků: (zákres do Katastru nemovitostí)
ZAHRADA NAD METUJÍ, s.r.o. (New Visit s.r.o.)
Datum: září 2010

Cílem návrhu je změna práv hospodařit s majetkem státu na níže uvedených a pro Národní hřebčín životně důležitých pozemcích v katastrálním území Kladruby nad Labem. Jedná se o pozemky, které byly historickou součástí areálu Národního hřebčína (a byly prohlášeny za Národní kulturní památku nebo Kulturní památku).

Dotčené pozemky - katastrální území Kladruby nad Labem (665410), parc. číslo:
253, 254, 255, 257, 259/1, 259/2, 266, 273/1, 273/3, 532, 533, 534, 536/1, 535/1, 536/2, 537/1, 537/2, 537/3, 538

Odůvodnění návrhu:

c) Důvodem je udržitelná historická kontinuita areálu výjimečného světového hřebčína, udržitelnost historických souvislostí a provázanosti s krajinou. Tyto pozemky na základě jejich historické a kulturní podstaty považujeme za mimořádný doklad prokazatelných historických souvislostí. Pozemky jsou součástí po staletí kultivovaných vztahů koně-lidé-krajina. Jsou zásadní a nedílnou součástí historicky utvářených hranic areálu Národního hřebčína v Kladrubech nad Labem. Kladrubský areál, tedy i tyto pozemky, jsou prvotřídní ukázkou kulturního krajinářství, krajinné architektury období 2. poloviny 19. století, krajiny formované specifickými provozními potřebami hřebčína.
d) krajina byla upravována s vysokých architektonickým citem dle tehdejších zásad na straně jedné, na straně druhé vždy se zásadou hospodářské účelnosti a vyrovnanosti. Tak jako byla samozřejmá nutnost pást starokladrubské koně na určitých rozlohách pastvin, byla samozřejmá hospodářská soběstačnost lesa pro produkci dřeva na stavbu a údržbu stájí, seníků, plotů, vrat, objektů na vodních kanálech apod.
e) hřebčín v Kladrubech nad Labem měl přímou, pro život a běh hřebčína nedělitelnou vazbu ke svému lesu. Les zde byl vždy v minulosti součástí reprezentační myslivosti, byl také místem umístění jedné z prvních tréninkových dostihových drah (tzv. Dlouhá alej).
f) Důvodem je kulturní hodnota pozemků. Parcely číslo 273/1, 273/3 a 266 byly nařízením vlády vyhlášeny za Národní kulturní památku (sbírka č. 132/2001). Ostatní dotčené pozemky byly 4. ledna 1995 a 12. února 2004 vyhlášeny Ministerstvem kultury ČR vyhlášeny za Kulturní památku.
g) Důvodem je vodoochranná a ekologická funkce pozemků. Na dotčených pozemcích se nachází rozvodnice tvz. Kladrubského náhonu, systém zavlažování a odvodňování, který je součástí národní kulturní památky a byl projektován a následně provozován v druhé polovině 19. století původním císařským zadáním jako větev tzv. Opatovického kanálu (dnes technická nemovitá památka). Náhon je dnes také funkční součástí územního systému ekologické stability regionálního a nadregionálního významu.
h) Důvodem je obnovení a narovnání životních vztahů v soužití koně, člověka a krajiny, podstaty jedinečného kulturního dědictví Národního hřebčína.
i) zachovalý zbytek pískových cest kladrubského lesa je dodnes ideálním místem výcviku starokladrubských koní pod sedlem i v kočáře, stejně jako součást reprezentačních projížděk státního příspěvkové organizace.

j) Důvodem navrhovaných změn je vytvoření odpovídajícího hospodaření v krajině kladrubského Polabí, vytvoření odpovídajících podmínek udržitelnosti krajiny Národního hřebčína v Kladrubech nad Labem, která je založena na vztahu koně a člověka, důvodem změn je narovnání vztahů vyplývající právě z historické identifikace koně a člověka v této krajině, se všemi národními, kulturními, společenskými, estetickými, uměleckými a dalšími souvislostmi a hodnotami.

k) Důvodem je v souvislostech Management plánu zařadit předmětné lesní pozemky do kategorie lesů zvláštního určení dle § 8 odst. 2, písmene e) lesního zákona, tj. lesy se zvýšenou funkcí půdoochrannou, vodoochrannou, klimatickou nebo krajinotvornou. Včetně zohlednění všech ostatních funkcí – historických, estetických, urbanistických aj.

l) Důvodem je udržitelnost územního systému ekologické stability, podpora funkcí nadregionálního biokoridoru a jeho ochranného pásma, podpora environmentálních souvislostí regionálních významů.

CÍLE PLYNOUCÍ Z MANAGEMENT PLÁNU:

- Podání, projednání a převod uvedených pozemků ze státního majetku ve správě Lesy ČR na státní majetek ve správě Národního hřebčína v Kladrubech nad Labem dle uvedené dokumentace

2.1.5 Převod práv hospodařit s majetkem státu ze Zemědělská vodohospodářská správa na Národní hřebčín v Kladrubech nad Labem, s.p.o.

Vodní soustava krajiny hřebčína v Kladrubech nad Labem ztrácí pomalu jednotného povinného udržovatele.
V současné době je hospodaření s pozemků vodní soustavy krajiny Kladrub nad Labem rozděleno mezi dva subjekty, část spadá pod Národní hřebčín v Kladrubech n. L., část pod Zemědělskou vodohospodářskou správu.
Parcely ve vlastnictví státu ve správě Zemědělská vodohospodářská správa, Brno budou převedeny do správy Národního hřebčína v Kladrubech nad Labem.
Jedná se o pozemky vodních toků, které jsou součástí Kladrubského náhonu, pozemky prohlášené za kulturní památku nebo pozemky, které jsou součástí Národní kulturní památky..
Cílem je sjednocení hospodaření v území v zájmu trvale udržitelného rozvoje území, krajinářské provázanosti a kulturních a historických souvislostí.

Současný vlastník práv hospodařit s majetkem státu na dotčených pozemcích:
Zemědělská vodohospodářská správa
Hlinky 60/144, Brno, Pisárky, 603 00
Navrhovaný vlastník práv hospodařit s majetkem státu na dotčených pozemcích:
Národní hřebčín v Kladrubech nad Labem, státní příspěvková organizace
533 14 Kladruby nad Labem

Změna práv hospodařit s majetkem státu řeší projektová dokumentace:
Dokumentace: Návrh doprohlášení Kladrubského náhonu za kulturní památku a vyřešení majetkoprávních vztahů parcel Kladrubského náhonu
Navrhovatel změny: Národní hřebčín v Kladrubech nad Labem, státní příspěvková organizace
533 14 Kladruby nad Labem
Zpracovatel podkladů k jednání o převodu pozemků: (zákres do Katastru nemovitostí)
ZAHRADA NAD METUJÍ, s.r.o.
Datum: září 2010

Dotčené pozemky - katastrální území Kladruby nad Labem (okres Pardubice, 665410), p. č.:
210/3, 211/1, 213/1, 213/2, 213/3, 215/1, 215/2, 215/4, 215/5, 250/3, 250/5, 250/9, 256, 258, 276, 277, 279, 281, 287, 301, 302, 321, 350, 379,405, 411, 457, 461, 463, 467, 518/2

Důvody převodu:
a) Důvodem kulturní, krajinotvorná a ekologická hodnota Kladrubského náhonu. Náhon, systém zavlažování a odvodňování, je nedílnou součástí areálu Národního hřebčína v Kladrubech nad Labem a tím i součástí národní kulturní památky a který byl projektován a následně provozován v druhé polovině 19. století původním císařským zadáním jako větev tzv. Opatovického kanálu (dnes technická nemovitá památka). Náhon je dnes také funkční součástí územního systému ekologické stability regionálního a nadregionálního významu.
b) Důvodem je nutnost scelit památkovou ochranu vodního systému Kladrubského náhonu a tím jej potvrdit, jako nedílnou součást areálu Hřebčína.
c) Důvodem je jednodušší dostupnost finančních prostředků z dotací na údržbu a užívání vodního systému Kladrubského náhonu.
d) Důvodem navrhovaných změn je vytvoření odpovídajícího hospodaření v krajině Kladrubského Polabí, vytvoření odpovídajících podmínek udržitelnosti krajiny Národního hřebčína v Kladrubech nad Labem, která je založena na vztahu koně a člověka, důvodem změn je narovnání vztahů vyplývající právě z historické identifikace koně a člověka v této krajině, se všemi národními, kulturními, společenskými, estetickými, uměleckými a dalšími souvislostmi a hodnotami.

CÍLE PLYNOUCÍ Z MANAGEMENT PLÁNU:
- Zahájení provedení pozemkových úprav, úprava vlastnických vztahů

Po pozemkových úpravách:
- Podání návrhu, projednání a prohlášení parcel Kladrubského náhonu za kulturní památku

Účastníkem pozemkových úprav bude jako člen komise Site Manager (viz kapitola 13.1.2.)

Katastr nemovitostí

Katastr nemovitostí České republiky
§ 1
(1) Zřizuje se katastr nemovitostí České republiky (dále jen "katastr").
(2) Katastr je soubor údajů o nemovitostech v České republice (dále jen "nemovitosti") zahrnující jejich soupis a popis a jejich geometrické a polohové určení. Součástí katastru je evidence vlastnických a jiných věcných práv k nemovitostem podle zvláštního předpisu 1) (dále jen "právní vztahy") a dalších práv k nemovitostem podle tohoto zákona.
(3) Katastr je zdrojem informací ...
Zákon č. 344/1992 Sb., o katastru nemovitostí České republiky (katastrální zákon) ve znění pozdějších novel

zdroj:. Zákon č. 344/1992 Sb., o katastru nemovitostí České republiky (katastrální zákon) ve znění pozdějších novel

2.1.6 Stav podkladů a informací umožňující identifikaci majetkoprávní struktury v území

KATASTRÁLNÍ PODKLADY K ZAJIŠTĚNÍ UDRŽITELNOSTI NÁRODNÍ KULTURNÍ PAMÁTKY:

katastrální příslušnost dle rozsahu vymezení Národní kulturní památky Národní hřebčín Kladruby nad Labem (dále NKP):
NKP zasahuje do katastru obcí: k.ú.: Kladruby nad Labem (665410)
k.ú.: Selmice (747149)
k.ú.: Hlavečník (638951)

Údaje o dokončených digitálních a digitalizovaných mapách v řešeném území
Katastrální úřad pro Pardubický kraj

Katastrální pracoviště	Kód k.ú.	Prac. č. k.ú.	Katastrální území	DKM [%]	KMD [%]	KM-D [%]
Pardubice	638951	037	Hlavečník	0	0	0
Pardubice	665410	062	Kladruby nad Labem	100	0	0
Pardubice	747149	130	Selmice	100	0	0

KATASTRÁLNÍ PODKLADY K ZAJIŠTĚNÍ PŘIPRAVOVANÉ KRAJINNÉ PAMÁTKOVÉ ZÓNY KLADRUBSKÉ POLABÍ:

Údaje o dokončených digitálních a digitalizovaných mapách v řešeném území
Katastrální úřad pro Pardubický kraj

Katastrální pracoviště	Kód k.ú.	Prac. č. k.ú.	Katastrální území	DKM [%]	KMD [%]	KM-D [%]
Pardubice	638951	037	Hlavečník	0	0	0
Pardubice	655015	051	Chvaletice	0	0	0
Pardubice	665410	062	Kladruby nad Labem	100	0	0
Pardubice	668079	065	Kolesa	0	0	0
Pardubice	668702	067	Komárov u Přelouče	0	0	0
Pardubice	678821	073	Labské Chrčice	0	0	0
Pardubice	681113	082	Lhota pod Přeloučí	0	0	0
Pardubice	734560	116	Přelouč	100	0	0
Pardubice	744786	128	Řečany nad Labem	0	0	0
Pardubice	747149	130	Selmice	100	0	0
Pardubice	747319	131	Semín	0	0	0
Pardubice	756318	151	Strašov	0	0	0
Pardubice	744778	072	Labětín	0	0	0
Pardubice	613771	015	Břehy	0	0	0
Pardubice	744794	160	Trnávka	0	0	0
Pardubice	765694	158	Telčice	0	0	0
Pardubice	667901	064	Kojice	0	0	0

dle údajů: Katastrální úřad pro Pardubický kraj
zpracovaná vektorová digitální katastrální mapa (DKM)

Katastrální území, kde není provedena digitalizace katastrální mapy, jsou zařazena do projektu urychlení digitalizace katastrální mapy v letech 2009 - 2015.

Hlavečník:	Plánovaný termín dokončení digitalizace katastrální mapy v tomto k.ú. je 12/2011.
Chvaletice:	Plánovaný termín dokončení digitalizace katastrální mapy v tomto k.ú. je 12/2012.
Kolesa:	Plánovaný termín dokončení digitalizace katastrální mapy v tomto k.ú. je 12/2011.
Komárov u Přelouče:	Plánovaný termín dokončení digitalizace katastrální mapy v tomto k.ú. je 12/2011.
Labské Chrčice:	Plánovaný termín dokončení digitalizace katastrální mapy v tomto k.ú. je 12/2012.
Lhota pod Přeloučí:	Plánovaný termín dokončení digitalizace katastrální mapy v tomto k.ú. je 12/2013.
Řečany nad Labem:	Plánovaný termín dokončení digitalizace katastrální mapy v tomto k.ú. je 12/2013.
Semín:	Plánovaný termín dokončení digitalizace katastrální mapy v tomto k.ú. je 12/2011.
Strašov:	Plánovaný termín dokončení digitalizace katastrální mapy v tomto k.ú. je 06/2011.
Labětín:	Plánovaný termín dokončení digitalizace katastrální mapy v tomto k.ú. je.12/2013.
Břehy:	Plánovaný termín dokončení digitalizace katastrální mapy v tomto k.ú. je.12/2010.
Trnávka:	Plánovaný termín dokončení digitalizace katastrální mapy v tomto k.ú. je.12/2012.
Telčice:	Plánovaný termín dokončení digitalizace katastrální mapy v tomto k.ú. je.12/2012.
Kojice:	Plánovaný termín dokončení digitalizace katastrální mapy v tomto k.ú. je.12/2012.

dle údajů: Katastrální úřad pro Pardubický kraj

pozn.:
Vektorová katastrální mapa může mít formu digitální katastrální mapy (DKM) nebo katastrální mapy digitalizované (KMD). K 31.12.2008 bylo vektorovou mapou pokryto 38.2% území. Zbytek území ČR je pokryt analogovou katastrální mapou vedenou na plastové fólii, která je po skenování k dispozici v rastrové podobě.

Z uvedeného přehledu vyplývá, že pouze katastrální území obcí Kladruby nad Labem a Selmice a města Přelouč je dnes zpracováno jako *vektorová digitální katastrální mapa.*

Ostatní katastrální podklady (mapy) v jednotlivých katastrálních územích., jako výchozí údaje a informace pro zajištění udržitelnosti rozvoje území a kulturního dědictví, jsou nedostatečné.

2.1.7 Příslušné legislativní zakotvení

Seznam zákonů, vyhlášek a nařízení vlády v oboru zeměměřictví a katastru nemovitostí a předpis o svobodném přístupu k informacím

Zákon č. 265/1992 Sb. o zápisech vlastnických a jiných věcných práv k nemovitostem , ve znění zákona č. 210/1993 Sb., zákona č. 90/1996 Sb., zákona č. 27/2000 Sb, zákona č. 30/2000 Sb., zákona č. 120/2001 Sb., zákona č. 59/2005 Sb., zákona č. 186/2006 Sb., zákona č. 296/2007 Sb. a zákona č. 286/2009 Sb.

Zákon č. 344/1992 Sb. o katastru nemovitostí České republiky (katastrální zákon), ve znění zákona č. 89/1996 Sb., zákona č. 103/2000 Sb., zákona č. 120/2000 Sb., zákona č. 220/2000 Sb., zákona č. 53/2004 Sb., zákona č. 342/2006 Sb., zákona č. 186/2006 Sb., zákona č. 8/2009 Sb. a zákona č. 227/2009 Sb.

Zákon č. 359/1992 Sb. o zeměměřických a katastrálních orgánech, ve znění zákona č. 107/1994 Sb., zákona č. 200/1994 Sb., zákona č. 62/1997 Sb., zákona č. 132/2000 Sb., zákona č. 186/2001 Sb., zákona č. 175/2003 Sb., zákona č. 499/2004 Sb. a zákona č. 227/2009 Sb.

Zákon č. 200/1994 Sb. o zeměměřictví a o změně a doplnění některých zákonů souvisejících s jeho zavedením, ve znění zákona č. 120/2000 Sb., zákona č. 186/2001 Sb. a zákona č. 319/2004 Sb., zákona č. 413/2005 Sb., zákona č. 444/2005 Sb., zákona č. 124/2008 Sb., zákona č. 223/2009 Sb., zákona č. 281/2009 Sb. a zákona č. 380/2009 Sb.

Zákon č. 106/1999 Sb. o svobodném přístupu k informacím, ve znění zákona č. 101/2000 Sb., zákona č. 159/2000 Sb., zákona č. 39/2001 Sb., zákona č. 413/2005 Sb., zákona č. 61/2006 Sb., zákona č. 110/2007 Sb., zákona č. 32/2008 Sb., zákona č. 254/2008 Sb., zákona č. 274/2008 Sb. a zákona č. 227/2009 Sb.

Vyhláška č. 31/1995 Sb., kterou se provádí zákon č. 200/1994 Sb., o zeměměřictví a o změně a doplnění některých zákonů souvisejících s jeho zavedením, ve znění vyhlášky č. 212/1995 Sb., vyhlášky č. 365/2001 Sb., vyhlášky č. 92/2005 Sb. a vyhlášky č. 311/2009 Sb.

Vyhláška č. 26/2007 Sb., kterou se provádí zákon č. 265/1992 Sb., o zápisech vlastnických a jiných věcných práv k nemovitostem, ve znění pozdějších předpisů, a zákon č. 344/1992 Sb., o katastru nemovitostí České republiky (katastrální zákon), ve znění pozdějších předpisů (katastrální vyhláška), ve znění vyhlášky č. 164/2009 Sb.

Vyhláška č. 162/2001 Sb. o poskytování údajů z katastru nemovitostí České republiky, ve znění vyhlášky č. 460/2003 Sb., vyhlášky č. 345/2004 Sb., vyhlášky č. 44/2005 Sb., vyhlášky č. 457/2006 Sb., vyhlášky č. 50/2008 Sb. a vyhlášky č. 76/2009 Sb.

Nařízení vlády č. 430/2006 Sb. o stanovení geodetických referenčních systémů a státních mapových děl závazných na území státu a zásadách jejich používání

Nařízení vlády č. 111/2001 Sb. o porovnávání a přejímání údajů katastru nemovitostí České republiky a evidence obyvatel

Sdělení Českého úřadu zeměměřického a katastrálního č. 482/2009 Sb. ze dne 18. prosince 2009 - Seznam katastrálních pracovišť katastrálních úřadů, jejich názvy, sídla a územní obvody, ve kterých vykonávají působnost příslušného katastrálního úřadu.

Katastr nemovitostí - NÁVRH

2.1.8 Zajištění digitálních katastrálních map pro památku světového dědictví, tedy včetně katastrálních území obcí navrhované krajinné památkové zóny.

Pro zajištění plnění Management plánu je nutné:
Zajistit zpracování digitální katastrální mapy (DKM) v rozsahu katastrálních území obcí:

Hlavečník:.
Chvaletice:.
Kolesa:.
Komárov u Přelouče.
Labské Chrčice:.
Lhota pod Přeloučí:
Řečany nad Labem:
Semín:.
Strašov:
Břehy
Přelouč
Labětín
Trnávka
Telčice
Kojice

a to v nejbližším možném termínu.

Zapracování výstupů z katastru nemovitostí do digitalizovaných katastrálních map.

Důvod:
Zajištění digitalizace dat je výchozím materiálem pro zabezpečení a ochranu životního prostředí starokladrubského koně, tedy ochranu krajinného a hmotného kulturního dědictví.
Zajištění digitalizace dat je výchozím předpokladem tvorby odpovídajících podkladů pro zajištění udržitelného rozvoje území, jeho prostorového uspořádání, nalezení souladu zájmů, ochranu a rozvoj kulturních, přírodních civilizačních, urbanistických a ostatních hodnot.

Zajištění digitalizace dat je výchozím materiálem pro návrh hospodaření, tedy využívání krajiny v souvislostech Management plánu.

Zajištění digitalizace dat je výchozím předpokladem moderní identifikace majetkoprávní struktury v území.

Digitální katastrální mapa je nezbytným podkladem práce v území.

CÍLE PLYNOUCÍ Z MANAGEMENT PLÁNU:

- iniciovat jednání Ministerstva kultury České republiky s Místně příslušným katastrálním úřadem (Katastrální úřad pro Pardubický kraj, Katastrální pracoviště Pardubice Čechovo nábřeží 1791, 53086 Pardubice)

2.1.9 Zajištění souladu údajů katastru nemovitostí se skutečným stavem v území – oprava chyb ve využití území v katastrálním operátu dle § 8 zákona č. 344/1992 Sb.

V rámci tvorby Management plánu byly u některých pozemků zjištěny nesrovnalosti skutečného stavu s údaji uvedenými u jednotlivých pozemků v Katastru nemovitostí. Dle § 8 zákona č. 344/1992 Sb. o katastru nemovitostí České republiky (katastrální zákon) a jeho pozdějších novel je řešena změna využití území.

2.1.9.1 Změna využití území z druh pozemku „orná půda“ na druh pozemku „trvalý travní porost“

Pro dotčené parcely ve vlastnictví České republiky, právo hospodařit s majetkem státu Národní hřebčín v Kladrubech nad Labem (parcely viz níže), byla zpracována dokumentace pro změnu ve využívání pozemků – převod z orné půdy na trvalý travní porost. Cílem je oprava chyb v katastrálním operátu a narovnání vztahů v území.

Dokumentace: Ohlášení změny údajů v katastru nemovitostí ve vlastnictví Národního hřebčína Kladruby nad Labem s.p.o.
Navrhovatel změny: Národní hřebčín v Kladrubech nad Labem, státní příspěvková organizace 533 14 Kladruby nad Labem
Zpracovatel podkladů a dokumentace ohlášení změny: ZAHRADA NAD METUJÍ, s.r.o.
Datum: září 2010
(pozn.: K zajištění změn v katastru nemovitostí a k zajištění územního rozhodnuté o změně využití pozemků byla vydána vlastníkem dotčených pozemků a zároveň navrhovatelem změn, kterým je Národní hřebčín Kladruby nad Labem s.p.o., plná moc ZAHRADĚ NAD METUJÍ, s.r.o.*)*

Rozhodnutí o změně využití území
Dle ustanovení § 86 ve spojení s § 80 zákona č. 183/2006 Sb., o územním plánování a stavebním řádu (stavební zákon) a v souladu s vyhláškou č. 503/2006 Sb., o podrobnější úpravě územního řízení, veřejnoprávní smlouvy a územního opatření. , přílohy č. 5 k vyhlášce č. 503/2006 Sb. byla v listopadu 2010 podána na Městský úřad, Odbor stavební, vodoprávní a dopravy Žádost o vydání rozhodnutí o změně využití území.

Dne 23. 02. 2011 bylo Městským úřadem Přelouč veřejnou vyhláškou vydáno Územní rozhodnutí. Rozhodnutí dne 6.4.2011 nabylo právní moci.

Veřejná vyhláška:	Územní rozhodnutí
Vydal:	Městský úřad Přelouč Odbor stavební, vodoprávní a dopravy Oddělení územního a stavebního řízení Masarykovo nám. 25, 535 33 Přelouč
Spis. zn.:	ST/13920/2010/Hk
Č.j.:	MUPC 2863/2011
Účastníci řízení:	
Žadatel:	Národní hřebčín v Kladrubech nad Labem, s.p.o., 533 14 Kladruby nad Labem
Ostatní účastníci řízení:	Obec Kladruby nad Labem, Kladruby nad Labem 75, 533 14 Obec Selmice, Selmice 28, 535 01 Přelouč Obec Semín, Semín 138, 535 01 Přelouč

Změna údajů v Katastru nemovitostí
Dne 27. 4. 2011 bylo zahájeno Katastrálním úřadem pro Pardubický kraj, Katastrální pracoviště Pardubice řízení změny jiných údajů Katastru nemovitostí.

Návrh na provedení změn byl podáván v souladu zákona ČNR č. 344/1992 Sb. o katastru nemovitostí České republiky z 7. května 1992 v pozdějších změnách, § 6 Prověřování změn údajů katastru a § 8 Oprava chyb v katastrálním operátu.

Provedení záznamu a ukončení řízení bylo ke dni 18. 5. 2011.

Odůvodnění změn:
a) Důvodem navrhovaných změn je zjištění nesrovnalostí ve využití dotčených pozemků (uvedených v příloze) s údaji v katastrálním operátu..
b) Důvodem navrhovaných změn je u vybraných pozemků (uvedených v příloze) převod orné půdy na trvalý travní porost.
Důvodem navrhovaných změn je:
- vytvoření odpovídajícího hospodaření v krajině Kladrubského Polabí, vytvoření odpovídajících podmínek udržitelnosti krajiny Národního hřebčína v Kladrubech nad Labem, která je založena na vztahu koně a člověka, důvodem změn je narovnání vztahů vyplývající právě z historické identifikace koně a člověka v této krajině, se všemi národními, kulturními, společenskými, estetickými, uměleckými a dalšími souvislostmi a hodnotami.
- narovnání životních vztahů v soužití koně, člověka a krajiny, podstaty jedinečného kulturního dědictví Národního hřebčína.
- udržitelný stav krajiny s vyváženým a harmonickým poměrem v zastoupení trvalých travních porostů, luk a pastvin na jedné a orné půdy na straně druhé. Stav, který byl historicky prověřen a je dokladován historickými materiály.
c) Důvodem navrhovaných změn je zatravnění pozemků v majetku hřebčína v Kladrubech nad Labem v letech 1995-1999 a 2000, které bylo provedeno na základě finanční podpory z dotace v rámci Programu Péče o krajinu Ministerstva životního prostředí České republiky. Tato změna nebyla provedena v katastru a pozemky jsou evidovány jako druh pozemku: orná půda.

Dotčené pozemky:
k.ú.: Kladruby nad Labem (665410), p.č.: 219/1, 219/2, 250/6, 316/3, 320, 352/2, 352/4, 369/2, 369/4, 374, 443, 450/1, 454, 471/2, 472, 476, 478
k.ú.: Selmice (747149), p.č.: 148/1, 156, 159, 172, 175
k.ú. Semín (747319), p.č.: 832/3

CÍLE PLYNOUCÍ Z MANAGEMENT PLÁNU:
- Dokončení řízení o vydání rozhodnutí o změně využití území
- Změna údajů v katastru nemovitostí

Bylo provedeno.

U všech pozemků je nutné zajistit, aby skutečný způsob jejich využití byl v souladu se způsobem využití v katastru nemovitostí dle:
- § 2 zákona č. 334/1992 Sb. o ochraně zemědělského půdního fondu
- § 7 zákona č. 344/1992 Sb. o katastru nemovitostí České republiky.

Pozemky trvalých travních porostů, které byly dříve rozorány, musí být bezpodmínečně zpět zatravněny.

2.1.9.2 Změna využití území z druh pozemku „ostatní plocha“ na druh pozemku „vodní plocha“

Při tvorbě Management plánu byly zjištěny nesrovnalosti ve skutečném využití území s údaji v Katastru nemovitostí i u pozemků vodních toků a ploch.
Část vodních ploch má v Katastru nemovitostí uvedený druh pozemku: OSTATNÍ PLOCHA, způsob využití NEPLODNÁ PŮDA.
Tento stav je nutné uvést do souladu sjednocením všech druhů pozemku na: VODNÍ PLOCHA a přiřazením odpovídajícího způsobu využití.

Cílem je: Náprava chyb v katastrálním operátu
Sjednocení vodního systému Kladrubského náhonu
Podpoření přírodní a ekologické udržitelnosti na základě správné identifikace pozemku a jeho skutečného stavu, tak aby tento byl v budoucnu zachován

Pozemky jsou ve vlastnictví státu, právo hospodařit s majetkem státu má Národní hřebčín v Kladrubech nad Labem, s.p.o. (parc. č. 346, 348, 368, 381, 424) a Povodí Labe, s.p. (parc. č. 561).

Žadatel (iniciace řízení):	Národní hřebčín v Kladrubech nad Labem, s.p.o.
Garant:	Site Manager (viz kapitola 13.1.2.)

Dotčené pozemky:
k. ú.: Kladruby nad Labem (665410), p. č.: 346, 348, 368, 381, 424, 561.

Právo hospodařit s majetkem státu:
(parc. č. 561) Povodí Labe, státní podnik, Víta Nejedlého 951/8, Hradec Králové, Slezské Předměstí, 500 03
Národní hřebčín Kladruby nad Labem, státní příspěvková organizace 1, Kladruby nad Labem, 533 14

Kontakty:
Změna využití území:
Katastrální úřad pro Pardubický kraj, Katastrální pracoviště Pardubice
Čechovo nábřeží 1791, 53086 Pardubice, Tel: 466023111, Fax: 466657152, e-mail: kp.pardubice@cuzk.cz

Pozemkový úřad, B. Němcové 231, Pardubice 530 02
Ing. Josef Janů, vedoucí oddělení – ředitel, 466 742 717, josef.janu@mze.cz

Město Přelouč, Odbor stavební, vodoprávní a dopravy, Oddělení územního a stavebního řízení,
Masarykovo náměstí 25, 53533 Přelouč
Ilona Grohmannová, tel.: 466 094 144, e-mail: ilona.grohmannova@mestoprelouc.cz

Územní řízení:
Město Přelouč, Odbor životního prostředí, Hradecká 1383, 53533 Přelouč
Jana Cepková, tel.: 466 768 523, e-mail: jana.cepkova@mestoprelouc.cz

Pardubický kraj, Odbor školství, kultury a tělovýchovy, oddělení kultury a památkové péče
Komenského náměstí 125, 532 11 Pardubice
Mgr. Michal Drkula, tel.: 466 026 557, michal.drkula@pardubickykraj.cz

Pardubický kraj, Odbor životního prostředí a zemědělství, oddělení integrované prevence
Komenského náměstí 125, 532 11 Pardubice
Ing. Lubomír Felcman - vedoucí oddělení, Email: lubomir.felcman@pardubickykraj.cz, Telefon: 466 026 417

Pardubický kraj, Odbor životního prostředí a zemědělství, oddělení ochrany přírody
Komenského náměstí 125, 532 11 Pardubice
Ing. Tomáš Sigl, tel.: 466 026 474, tomas.sigl@pardubickykraj.cz

CÍLE PLYNOUCÍ Z MANAGEMENT PLÁNU:
V návaznosti a po dokončení změny vyžití území z orné půdy na trvalý travní porost a před zahájením pozemkových úprav připravit a projednat dokumentaci pro dotčené pozemky pro změnu využití území z ostatní plochy na vodní plochu.

návrh řešení a postupů:
- Zpracování dokumentace pro provedení změn
- Podání žádosti a zajištění řízení o vydání rozhodnutí o změně využití území
- Změna údajů v katastru nemovitostí

2.1.10 Zajištění souladu údajů katastru nemovitostí se skutečným stavem v území – oprava chyb ve způsobu ochrany nemovitosti v katastrálním operátu dle § 8 zákona č. 344/1992 Sb.

Pozemky v areálu Národního hřebčína v Kladrubech nad Labem mají čtyři kategorie způsobu ochrany nemovitosti:
- nemovitá národní kulturní památka
- nemovitá kulturní památka
- zemědělský půdní fond
- pozemek určený k plnění funkcí lesa

Nesrovnalosti byly zjištěny u památkové ochrany. U některých pozemků chybí uvedený údaj, že pozemky byly vyhlášeny nemovitou kulturní památkou. Naopak u některých pozemků je způsob ochrany nemovitá kulturní památky a nemovitá národní kulturní památka zapsán, i přesto, že pozemky vyhlášeny nebyly.

poznámka:*U některých pozemků v katastru nemovitostí chybí nebo je uvedena neúplná památková ochrana.Nutno předeslat, že způsob dvojí ochrany (tam kde prohlášena kulturní památka i národní kulturní památka) dle legislativy není nutný, nicméně v dnešní době práce s daty a k jasnému a přesnému definování ochrany nemovitosti se mnohdy jeví jako nezbytný a v rámci informací o parcele zásadní.*
Pokud je v katastru evidován chybně způsob ochrany nemovitosti, je třeba, aby byl podán v souladu s § 8 zákona 344/1992 Sb. návrh na opravu. Typ a způsob ochrany nemovitosti se v katastru zapisuje, mění nebo ruší podle § 6 katastrálního zákona na základě ohlášení příslušného orgánu nebo odborné organizace státní památkové péče, které vedou Ústřední seznam kulturních památek ČR. Zápis dvojí ochrany není nutný, záleží na ohlášení, z kterého by mělo vyplývat, že nahlášenou ochranou se ruší původní způsob ochrany.

Dokumenty, kterými byla v území vyhlášena památková ochrana:
nemovitá národní kulturní památka:
Nařízení vlády o prohlášení některých kulturních památek za národní kulturní památky č. 132/2001 Sb.
nemovitá kulturní památka
Rozhodnutí Ministerstva kultury České republiky ze dne 4. ledna 1995 o prohlášení historického areálu hřebčína v Kladrubech nad Labem za kulturní památku
Rozhodnutí Ministerstva kultury České republiky ze dne 1. června 2000 o prohlášení objektu vodojemu a budovy strojovny v areálu Národního hřebčína v Kladrubech nad Labem za kulturní památku
Rozhodnutí Ministerstva kultury České republiky ze dne 11. února 2004 o prohlášení souboru nemovitostí čp. 20 hájovny za kulturní památku
Rozhodnutí Ministerstva kultury České republiky ze dne 12. února 2004 o prohlášení souboru pozemků v k.ú. Kladruby nad Labem a k.ú. Semín za kulturní památku, dle seznamu přílohy č.1.
Ministerstvo kultury České republiky, 23.dubna 2004, oprava administrativní chyby v rozhodnutí o prohlášení věci za kulturní památku

Informace o tomto stavu byla zpracována v dokumentu:
Zpráva: Zpráva o nesouladu památkové ochrany v území
Zpracovatel zprávy: ZAHRADA NAD METUJÍ, s.r.o.
Datum: březen 2010

CÍLE PLYNOUCÍ Z MANAGEMENT PLÁNU:
- iniciovat jednání s Místně příslušným katastrálním úřadem a aktualizovat údaje v Katastru nemovitostí
- (Katastrální úřad pro Pardubický kraj, Katastrální pracoviště Pardubice Čechovo nábřeží 1791, 53086 Pardubice)

P o z e m k o v é ú p r a v y

2.1.11 Návrh pozemkových změn a jejich řešení (tvorba doporučení, podmínek a zadání).

Pozemkovými úpravami se ve veřejném zájmu prostorově a funkčně uspořádávají pozemky, scelují se nebo dělí a zabezpečuje se jimi přístupnost a využití pozemků a vyrovnání jejich hranic tak, aby se vytvořily podmínky pro racionální hospodaření vlastníků půdy. V těchto souvislostech se k nim uspořádávají vlastnická práva a s nimi související věcná břemena. Současně se jimi zajišťují podmínky pro zlepšení životního prostředí, ochranu a zúrodnění půdního fondu, vodní hospodářství a zvýšení ekologické stability krajiny. Výsledky pozemkových úprav slouží pro obnovu katastrálního operátu3) a jako závazný podklad pro územní plánování.
Zákon č. 139/2002 Sb o pozemkových úpravách a pozemkových úřadech a o změně zákona č. 229/1991 Sb., o úpravě vlastnických vztahů k půdě a jinému zemědělskému majetku, ve znění pozdějších předpisů

V dotčeném území se předpokládají komplexní pozemkové úpravy. Jejich provedení je nezbytné pro další rozvoj tohoto území. Úpravy budou provedeny v katastru obcí Kladruby nad Labem a Selmice. Pozemkové budou provedeny v souladu se zákonem č. 139/2002 Sb. ze dne 21. března 2002 o pozemkových úpravách a pozemkových úřadech a o změně zákona č. 229/1991 Sb., o úpravě vlastnických vztahů k půdě a jinému zemědělskému majetku, ve znění pozdějších předpisů.

Zadání Pozemkových úprav bude vycházet z Management plánu. Management plán je podkladem pro Plán společných zařízení Pozemkových úprav (Pozemkové úpravy budou vycházet z návrhové části Management plánu). V rámci pozemkových úprav budou podle jednotlivých návrhových prvků rozděleny parcely a budou jim přiřazeny vlastní parcelní čísla.
Cílem pozemkových úprav je zjednodušení projektování v území. Na základě provedených pozemkových úprav bude zjednodušeno územní řízení pro připravované projekty v území.

Pozemkové úpravy se stanou podkladem pro územní plánování.

2.1.11.1 Účastníci pozemkových úprav dle § 5:

- **vlastníci dotčených pozemků** dle § 2
- dotčené obce:
- **obec Kladruby nad Labem**, Obec Kladruby nad Labem, čp. 75 , 535 01 Přelouč, http://www.kladrubynadlabem, telefon: 466 932 126, email: ou-kladrubynl@volny.cz
  obec Selmice, Obecní úřad Selmice, 53501 Selmice, telefon: 466 932 246
- **Pozemkový úřad** - Dotčený pozemkový úřad:
  Územní odbor pozemkového úřadu Pardubice
  B. Němcové 231, Pardubice 530 02

2.1.11.2 Komise pro provedení pozemkových úprav

dle § 9 Návrh pozemkových úprav zákona č. 139/2002 Sb.:

- pracovní náplň: Zjišťování průběhu hranic pro účely pozemkových úprav
- **složení komise:**
  Site Manager (viz kap. 13.1.2.)
  pracovníci pozemkového úřadu
  pracovníci katastrálního úřadu
  zpracovatel návrhu
  zástupci Národního hřebčína v Kladrubech nad Labem, s.p.o.
  zpracovatel Management plánu
  zástupci obcí Kladruby nad Labem a Selmice
  podle potřeby i zástupci dalších úřadů
- předsedu komise a její členy jmenuje po dohodě s katastrálním úřadem ředitel pozemkového úřadu.

2.1.11.3 Doporučení a podmínky zadání pozemkových úprav:

a) Zadání Pozemkových úprav bude vycházet z Management plánu.
b) Management plánu je podkladem pro Plán společných zařízení Pozemkových úprav (Pozemkové úpravy budou vycházet z návrhové části MP)
c) Pozemkové úpravy budou závazným podkladem při tvorbě územně plánovacích dokumentací, především nového územního plánu obce Kladruby nad Labem
d) Součástí pozemkových úprav bude digitalizace a zaměření katastru nemovitostí v dotčeném území
e) Plán společných zařízení řeší:
Opatření sloužící ke zpřístupnění pozemků:
- Bude řešeno zajištění prostupnosti územím revitalizací stávající cestní sítě a její typologie a vymezením nových cest dle návrhu Management plánu (viz kapitola 9.4. Veřejná dopravní a technická infrastruktura)
- Příprava pozemků pro výstavbu Labské cyklostezky

Protierozní opatření pro ochranu půdního fondu:
- Zřízení větrolamů v podobě vegetačních struktur (viz. kap. 8.4. – Ochrana přírody a krajiny)
- Dokončení převodu pozemků z orné půdy na trvalý travní porost v katastru nemovitostí.

Vodohospodářská opatření:
- Úprava vodohospodářských poměrů obnovou vodních ploch a toků v lokalitě krajinářského parku Mošnice a navazujícím území polabské nivy s bývalými meandry řeky (viz kap. 8.2. Vodní režim)
- Aktualizace stávajícího stavu a návrh revitalizace vodní soustavy hřebčína, doplnění vodních ploch dle návrhové části Management plánu
- Úprava jeho majetkoprávních vztahů vodní soustavy hřebčína

Opatření k ochraně a tvorbě životního prostředí:
- Prověření stávajícího územního systému ekologické stability a přesné vyznačení jeho hranic
- Obnova a doplnění krajinných struktur a prostorových vazeb v podobě alejí a stromořadí (viz. kap. 8.4. Ochrana přírody a krajiny)
- Obnova a doplnění krajinných vegetačních struktur v podobě liniových doprovodů vodotečí, soliterních stromů, skupin stromů a porostů, typických a jedinečně formujících krajinu Kladrubska (viz. kap. 8.4. – Ochrana přírody a krajiny)

f) Úprava majetkoprávních vztahů v území (např. parcelace dnes již zcelených polí na Jitrech)
g) Aktualizace všech dat o pozemcích, včetně stávajících nesrovnalostí, v Katastru nemovitostí
h) Autor Management plánu (New Visit, s.r.o.) bude při pozemkových úpravách vykonávat autorský dozor

2.1.11.4 Zadání pozemkových úprav:

Zadavatelem komplexních pozemkových úprav v dotčených katastrálních území je Pozemkový úřad Pardubice.

Zdroj:

	Zadávací dokumentace
Název veřejné zakázky :	Komplexní pozemková úprava v k.ú. Kladruby nad Labem
Zadavatel:	Česká republika – Ministerstvo zemědělství, Pozemkový úřad Pardubice B. Němcové 231, 530 02 Pardubice
Zastoupený:	Ing. Josefem Janů, ředitelem
Druh zadávacího řízení:	Veřejná zakázka malého rozsahu dle § 12 odst.3 zákona č.137/2006 Sb. o veřejných zakázkách, ve znění pozdějších předpisů (dále jen zákon)
Evidenční číslo VZ:	PU-2010

Přípravné práce:

a) 1.1.Vyhodnocení podkladů a rozbor současného stavu. Vypracování seznamu dotčených parcel a seznamu dotčených vlastníků pro úvodní jednání. Dále zhotovitel zpracuje podklady pro úvodní jednání, rozbor současného stavu území – průzkum území (charakter hospodaření, cestní síť, eroze, vodní režim - včetně analýzy odtokových poměrů atd. podle § 3 vyhl. č. 545/2002 Sb.). Zhodnocení požadavků a stanovisek dotčených orgánů a organizací, celkové vyhodnocení území pro využití k návrhovým pracím.

b) 1.2. Dohledání a ověření stávajícího bodového pole včetně jeho doplnění (vybudování) na základě návrhu na zahuštění podrobného polohového bodového pole (PBPP), schváleného katastrálním úřadem, včetně stabilizace.

c) 1.3. Polohopisné zaměření zájmového území (mimo trvalé porosty, v trvalých a lesních porostech) včetně druhů pozemků.

d) 1.4. Geometrické a polohové určení vnějšího obvodu upravovaného území. Zjišťování průběhu hranic, vypracování potřebných GP, ZPMZ, stabilizace, odsouhlasení hranic komisí, předání protokolů pro katastrální úřad. Vyhotovení podkladů pro změnu katastrální hranice podle vyhl. č. 26/2007 Sb., vyhotovení podkladů pro konzultace průběhu obvodu KPÚ s katastrálním úřadem. Zjišťování průběhu hranic liniových staveb.

e) 1.5. Geometrické a polohové určení vnitřního obvodu upravovaného území. Zjišťování průběhu hranic, vypracování potřebných GP, ZPMZ, stabilizace, odsouhlasení hranic komisí, předání protokolů pro katastrální úřad.

f) 1.6. Zjišťování a zaměření hranic pozemků neřešených podle § 2 zákona č. 139/2002 Sb. Zjišťování hranic pozemků a jejich zaměření bude provedeno v souladu s ustanovením § 7 odst. 6 vyhl. č. 545/2002 Sb. a dle požadavků příslušného pracoviště katastrálního úřadu uvedených v dohodě s pozemkovým úřadem (bod 3c náležitosti návrhu pozemkových úprav – příloha k vyhlášce č. 545/2002 Sb., v platném znění).

g) 1.7. Zpracování dokumentace soupisu nároků vlastníků pozemků pro vypracování návrhu nového uspořádání pozemků. Identifikace případných nedokončených restitučních nároků, spolupráce při zjištění zemřelých vlastníků a dat jejich úmrtí, návrh na ustanovení opatrovníků, které pak usnesením ustanoví pozemkový úřad. Prověření vlastnictví pozemků ve vlastnictví státu a jiných subjektů na základě zjištění (zaměření) skutečného stavu v terénu. Zjišťování nesouladů v katastru nemovitostí včetně nároků vlastníků – rozdílu mezi souborem popisných informací a souborem geodetických informací – rozdíly projedná zhotovitel s příslušným katastrálním úřadem.

h) Součástí a podkladem pro vypracování dokumentace nároků vlastníků bude topologická úprava linií BPEJ na zaměřený skutečný stav, odsouhlasené VÚMOP, v.v.i. Elaborát bude vypracován v souladu s ust. § 8 zákona č. 139/2002 Sb. a § 8 vyhl. č. 545/2002 Sb. a tabulky č. 1 této vyhlášky. Dále bude součástí vyšetření nesouladu druhů pozemků a způsobů využití v souladu s ustanovením § 3 odst. 3 vyhl. č. 545/2002 Sb. Projednání možnosti případného vypořádání spoluvlastnictví. V průběhu zpracování návrhu bude prováděna průběžná aktualizace soupisu nároků na základě nových skutečností jako např. rozdělení spoluvlastnictví, úprava obvodu pozemkové úpravy, změna okruhu účastníků řízení. Bude-li zjištěno duplicitní vlastnictví k pozemku, bude vypracován návrh na jeho vypořádání ve smyslu § 13 odst. 4 a 5 zákona č. 139/2002 Sb.

Návrhové práce:

a) Vypracování plánu společných zařízení, vč. vyjádření orgánů a organizací v průběhu zpracování plánu a vyhotovení celkové bilance půdního fondu, kterou je nutné vyčlenit k jeho provedení, včetně bilance použitých pozemků ve vlastnictví státu, obce popř. jiných vlastníků. Dokumentace k plánu společných zařízení bude vyhotovena dle výsledků rozboru současného stavu území a požadavků objednatele. Plán společných zařízení bude projednán a odsouhlasen se sborem zástupců vlastníků, dotčenými orgány a organizacemi, včetně vyřešení všech připomínek, bude projednán a schválen zastupitelstvem příslušné obce na veřejném zasedání. Plán společných zařízení pro řešené katastrální území bude funkčně provázán na sousední k.ú. Součástí díla bude i posouzení navržených změn v situování společných zařízení ve srovnání se schváleným územním plánem řešeného katastrálního území. Součástí díla nejsou projekty pro stavební povolení a realizaci staveb.

b) Výškopisné zaměření zájmového území. Zaměření bude provedeno v nezbytném rozsahu u pozemků ohrožených vodní erozí nebo u pozemků, na nichž se předpokládá výstavba a realizace společných zařízení.

c) Potřebné podélné a příčné profily společných zařízení pro stanovení plochy záboru půdy, zejména u hlavních komunikací a dalších staveb (s ohledem na případné násypy nebo zářezy) včetně geol. průzkumu, vyžaduje-li to charakter území, Provedení předběžných geotechnických průzkumů pro stavby plánu SZ s prioritní potřebou realizace.

d) Potřebné podélné a příčné profily společných zařízení pro stanovení plochy záboru půdy, včetně geol. průzkumu a nezbytných výpočtů pro vodohospodářskou část plánu společných zařízení. To vše s ohledem na potřeby správy a provozu jednotlivých vodohospodářských zařízení.

e) Vypracování návrhu nového uspořádání pozemků včetně bilancí. Optimální prostorové a funkční uspořádání nových pozemků včetně bilancí odsouhlasených vlastníky nejméně 75 % výměry pozemků řešených podle § 2 zákona č. 139/2002 Sb., zpracovaných v souladu s §§ 9 a 10 zákona č. 139/2002 Sb., s § 10 vyhl. č. 545/2002 Sb. a tabulkou č. 2 této vyhlášky. Dokumentace návrhu nového uspořádání pozemků bude v rozsahu uvedeném v bodech 8 a 9 přílohy k vyhl. č. 545/2002 Sb. Zpracování znaleckých posudků na ocenění věcných břemen a na ocenění pozemků vlastníků, které budou vykupovány ve prospěch státu pro dosažení cíle pozemkových úprav.

f) Předložení kompletní dokumentace návrhu KPÚ. Kompletní dokumentace bude předložena v rozsahu stanoveném přílohou k vyhl. č. 545/2002 Sb., a to v počtu čtyř vyhotovení v papírové formě a 1 x digitálně; paré č. 1 bude obsahovat originály dokladů. Vše bude řádně označeno, podepsáno s příslušným razítkem zhotovitele a osoby s předepsaným úředním oprávněním. Návrh KPÚ bude předán včetně zapracovaných připomínek a námitek, podaných v době vystavení návrhu.

g) hotovitel se zavazuje v souladu s ustanovením § 66 odst. 2 vyhlášky č. 26/2007 Sb. předat výsledky zeměměřických činností využité pro obnovu katastrálního operátu na podkladě výsledků pozemkových úprav ověřené podle zákona o zeměměřictví příslušnému katastrálnímu úřadu prostřednictvím úředně oprávněného zeměměřického inženýra („ověřovatele“) k posouzení způsobilosti jejich převzetí do katastru nemovitostí nejméně 30 dnů před vydáním rozhodnutí o výměně nebo přechodu vlastnických práv.

Vytyčení pozemků

a) Vytyčení a označení hranic pozemků (trvalá stabilizace lomových bodů) a protokolární předání hranic navržených pozemků dle schváleného návrhu KPÚ, dle požadavků vlastníků a podle rozhodnutí objednatele. Pro fakturaci bude rozhodující skutečný počet měrných jednotek.

b) Zpracování mapového díla včetně digitální katastrální mapy (dále jen „DKM“), SPI a podkladů potřebných pro zavedení výsledků pozemkových úprav do Katastru nemovitostí. Topologická úprava platných linií BPEJ na DKM, schválená VÚMOP, v.v.i. Dokumentace bude obsahovat náležitosti podle § 66 vyhl. č. 26/2007 Sb.

2.1.11.5 Jednoduché pozemkové úpravy

Budou provedeny v katastrálním území:

- Kladruby nad Labem a Selmice po pořízení nových územních plánů – doplní místa střetů vzniklých zastavitelným územím stávajícího platného územního plánu a nového územního plánu.
- Semín
    - zaměření a vyznačení samostatných parcel Kladrubského náhonu
    - úpravy v lokalitě Na Kančině

CÍLE PLYNOUCÍ Z MANAGEMENT PLÁNU:

- Provedení pozemkových úprav
- Jednoduché pozemkové úpravy v kat. území Semín po aktualizaci UP
- Jednoduché pozemkové úpravy v kat. území Kladruby nad Labem a Selmice

Garantem pozemkových úprav bude :

- Komise pro provedení pozemkových úprav (složení komise viz výše)
- Zpracovatel pozemkových úprav (na základě výběrového řízení)
- Katastrální úřad pro Pardubický kraj, Katastrální pracoviště Pardubice

Základním východiskem zpracování pozemkových je Management plán Národního hřebčína v Kladrubech nad Labem – tento dokument.

3 část třetí - statut ochrany 35
3.1 Současná úroveň zajištění legislativní ochrany na mezinárodní úrovni 35
3.2 Současná úroveň zajištění legislativní ochrany v české republice 37
3.2.1 Zajištění z hlediska ochrany kulturního dědictví 37
3.2.2 Zajištění z hlediska ochrany životního prostředí 40
3.2.3 Ochranná pásma inženýrských sítí technické infrastruktury 42
3.3 Vládní rozhodnutí 44
3.4 Návrh - zajištění z hlediska ochrany kulturního dědictví 44
3.4.1 Prohlášení areálu Národního hřebčína v Kladrubech nad Labem za památku UNESCO 44
3.4.2 Prověření stávající památkové ochrany v území a v koordinaci s dotčenými orgány příprava materiálu na prohlášení věcí za národní kulturní památky 45
3.4.3 Návrh krajinné památkové zóny Kladrubské Polabí 46
3.4.4 Prověření stávající památkové ochrany v území a podání návrhu na prohlášení věcí za kulturní památky 47
3.4.5 Řešení nesrovnalosti v seznamu kulturních památek MonumNet 49
3.5 Zajištění z hlediska ochrany životního prostředí 50
3.6 Inženýrské sítě technické a dopravní infrastruktury a jejich ochranná pásma 51

Č Á S T T Ř E T Í

politika, legislativní nástroje a management ochrany
architektonická vize

3 ČÁST TŘETÍ - STATUT OCHRANY

Současná úroveň zajištění legislativní ochrany na mezinárodní úrovni

Management plán je zpracován v souvislostech těchto mezinárodních úmluv ochrany a trvalé udržitelnosti historického, kulturního, přírodního, krajinného, urbanistického, architektonického a archeologického dědictví.

Evropská úmluva o krajině
Tato úmluva je výsledkem mnohaletého úsilí vybrané skupiny odborníků a iniciativy orgánů Rady Evropy. Úmluva byla přijata Výborem ministrů Rady Evropy v roce 2000. Česká republika ji podepsala v roce 2002 a od 1.10. 2004 se stala pro ČR závaznou. Cílem této úmluvy je podpořit ochranu, správu a plánování krajiny a organizovat evropskou spolupráci v této oblasti.

Florentská charta. Historické zahrady (Florencie 1982)
Mezinárodní výbor pro historické zahrady ICOMOC-IFLA se rozhodl na svém zasedání dne 21. května 1981 ve Florencii vypracovat chartu týkající se ochrany historických zahrad.
Florentská charta zdůrazňuje, že jakékoli restaurování, a tím spíše jakoukoli restituci historické zahrady nelze zahájit bez vypracování důkladné studie vycházející z průzkumů a z archeologických výzkumů (tzv. zahradní archeologie, která odhalí nejenom původní cesty, záhony, místa, na kterých rostli jednotlivé dřeviny a poskytne vzorky na jejich druhové určení, ale také poskytne podklady o zaniklých zděných stavbách, kašnách, altáncích, a dalších) a ze zhodnocení všech shromážděných dokumentů týkajících se dané zahrady a obdobných zahrad, aby byl po všech stránkách zajištěn vědecký charakter návrhu.

Benátská charta. Ochrana a obnova památek a památkových sídel (Benátky 1964)
Benátská charta, prohlubující a rozšiřující zásady Aténské charty, přinesla základní zásady ochrany a obnovy, konzervace a restaurování památek (mezi ně neoddělitelně patří i archeologické dědictví), které byly obecně objasněny a formulovány na mezinárodní úrovni. Úlohou každé země a národa byla aplikace těchto zásad v rámci vlastní kultury a vlastních tradicí.

Aténská charta. Ochrana a obnova historických památek (Atény 1931)
Aténská charta byla přijata na I. mezinárodním kongresu architektů a odborníků na historické památky v Aténách, v roce 1931. Zde byly poprvé na mezinárodní úrovni definovány základní zásady ochrany a obnovy památek. Aténská charta – zdůrazňující, že otázka ochrany uměleckého a archeologického majetku lidstva je jedním z hlavních zájmů společenství států – přispěla k rozvoji mohutného mezinárodního hnutí projevujícího se v národních (státních) dokumentech, v činnosti organizaci ICOMu a UNESCO i ve zřízení Mezinárodního studijního centra pro konzervaci a restaurování kulturních statků.

Charta ICOMOS o Ochraně a zabezpečení archeologického dědictví (Lausanne 1990)
Archeologické dědictví představuje hlavní svědectví o lidské činnosti a lidském žití v minulosti. Proto je jeho ochrana a jeho pozorné řízení nezbytné, aby ho archeologové a další vědci mohli studovat a vykládat jménem současných a budoucích generací, a to i v jejich prospěch. Se zřetelem na všude přítomné nebezpečí, které si v mnohých krajinách vynucuje realizaci naléhavých a nevyhnutných záchranných archeologických výzkumů, a to v takovém množství, že se sotva dají provést v souladu s vědeckými normami moderní archeologické praxe, přijal ICOMOS v roce 1989 Chartu na zabezpečení ochrany archeologického dědictví

Charta o ochraně a zabezpečení archeologického dědictví pod vodou (Sofia 1996)
Charta o ochraně a zabezpečení archeologického dědictví pod vodou je chápaná jako doplněk Charty z Lausanne. Směřuje k podpoře ochrany kulturního dědictví pod vodou, které se rozkládá ve vnitrozemských a v pobřežních vodách, v mělkých mořích a v hlubokých oceánech, a k jejímu zabezpečení. Základními principy Sofijské charty jsou ochrana kulturního dědictví pod vodou na místě (in situ), považovaná za hlavní cíl, a podpora jeho zpřístupnění veřejnosti (čl. 1 Sofijské charty).

Úmluva o ochraně archeologického dědictví Evropy, tzv. Maltská konvence
Smyslem a cílem Maltské konvence je ochrana archeologického dědictví, nemovitých a movitých archeologických nálezů pro budoucí generace. Maltská konvence považuje archeologické dědictví za kolektivní paměť a nástroj historického a vědeckého studia (čl. 1 Úmluvy). Za archeologické dědictví se považují veškeré pozůstatky a objekty a jakékoliv jiné stopy po lidstvu z minulých období (čl. 2 Úmluvy). Do archeologického dědictví se zahrnují mimo jiné i stavby, konstrukce, skupiny budov, zastavěná území (čl. 3 Úmluvy) odhalované teprve prováděním archeologického výzkumu.

LIPSKÁ CHARTA
o udržitelných evropských městech, která byla dohodnuta u příležitosti neformální schůze ministrů na téma městský rozvoj a územní soudržnost v Lipsku ve dnech 24. a 25. května 2007

LIPSKÁ CHARTA o udržitelných evropských městech je dokumentem členských států, jenž byl vypracován za široké a transparentní účasti evropských zainteresovaných stran. Vzhledem k tomu, že ministři pro městský rozvoj členských států znají výzvy a příležitosti, jakož i různá historická, ekonomická, sociální a environmentální prostředí evropských měst, dohodli se na společných zásadách a strategiích politiky městského rozvoje. Ministři se zavazují
- zahájit ve svých státech politickou diskusi o způsobech integrace zásad a strategií Lipské charty o udržitelných evropských městech do národních, regionálních a místních politik rozvoje,
- použít nástroj integrovaného městského rozvoje a související správy pro její provedení a za tímto účelem vytvořit jakýkoli nezbytný rámec na národní úrovni a
- podporovat zřízení vyvážené územní organizace na základě evropské polycentrické městské struktury.

USNESENÍ RADY ze dne 12. února 2001 o kvalitě architektury v městském a venkovském prostředí
(2001/C 73/04)
RADA EVROPSKÉ UNIE, Ve snaze zlepšit kvalitu každodenního prostředí v životě evropských občanů, I. tímto potvrzuje, že:
- architektura je fundamentálním prvkem historie, kultury a součástí života každé z našich zemí; že představuje klíčový prostředek v uměleckém vyjádření v denním životě občanů, a že vytváří dědictví pro zítřek;
- architektonická kvalita je konstituční součástí jak venkovského, tak městského prostředí;
- kulturní rozměr a kvalita fyzického pojetí prostoru by měly být zohledněny v regionálních a kohezních programech Společenství;
- architektura je intelektuální, kulturní, umělecká a profesionální činnost. Architektonická služba je tedy profesionální službou, která je jak kulturní, tak ekonomická.

POLITIKA ARCHITEKTURY ČR – národní program stavební kultury
(návrh)
VĚDOMA SI, ŽE
- prostor České republiky je spoluutvářen architekturou, kulturní krajinou a segmenty přírody v městském a venkovském prostředí;
- kvalita urbánního prostředí měst a venkova je určena především kvalitou jeho architektury včetně urbanismu;
- kvalita architektury včetně urbanismu, jakož i péče o krajinu je základním a bezprostředně vnímaným ukazatelem kulturní a civilizační vyspělosti naší země;
- kvalita architektury významně ovlivňuje postoje a chování každého občana i celé společnosti, a to neustále a ve všech oblastech lidské činnosti, zejména sociální a ekonomické;
- kvalita architektury zásadním způsobem podmiňuje vnímání státu světovým společenstvím a tak přímo určuje podmínky ekonomicko-společenského uplatnění v globalizovaném světě;
- kvalitní architektura je významným prostředkem k zajištění trvale udržitelného, hospodárného a harmonického vývoje osídlení, šetrného ke kvalitě životního prostředí a ovlivňujícího stav krajiny a přírody;
- kvalitní architektura je projevem tvůrčího potenciálu občanů a utváří jedinečný etický a estetický odkaz současné generace generacím budoucím;
- vytváření architektury je současně intelektuální, ekonomickou, kulturní, uměleckou a profesní činností, která se dotýká všech společenských oborů;
- soustavná architektonická tvorba je odbornou profesní službou společnosti, a to zejména ekonomického a kulturního charakteru;
- dobře nastavené podmínky pro architektonickou tvorbu mají příznivý vliv na estetickou a ekonomickou kvalitu výstavby, a tedy i na celé hospodářství;
- architektonické soutěže o návrh jsou vysoce transparentním, kvalitu zdůrazňujícím a zároveň hospodárným způsobem zadávání veřejných architektonických či urbanistických zakázek

Současná úroveň zajištění legislativní ochrany v České republice

informace o procesu ochrany místa světového dědictví (WHS)

3.1.1 Zajištění z hlediska ochrany kulturního dědictví

Kategorizace památkově chráněných území a objektů:

Světové kulturní dědictví, památka UNESCO
Národní kulturní památky, včetně ochranného pásma
Nemovité kulturní památky, včetně ochranného pásma

Urbanistické hodnoty
Region lidové architektury
Historicky významná stavba – soubor
Architektonicky cenná stavba - soubor
Významná stavební dominanta

Památková rezervace včetně ochranného pásma
Ostatní památkové rezervace
Městské památkové rezervace
Vesnické památkové rezervace

Památková zóna včetně ochranného pásma
Krajinná památková zóna
Městské památkové zóny
Vesnické památkové zóny

Území s archeologickými nálezy

Místo významné události

3.1.1.1 Světové kulturní dědictví, památka UNESCO

Termín UNESCO, užívaný i v českém jazyce, je zkratkou sousloví the United Nations Educational, Scientific and Cultural Organization (UNESCO). UNESCO je organizací Spojených národů pro výchovu, vědu a kulturu.
Organizace vznikla na základě Úmluvy, jíž se zřizuje Organizace Spojených národů pro výchovu, vědu a kulturu.
Organizace vznikla na základě Úmluvy, jíž se zřizuje Organizace Spojených národů pro výchovu, vědu a kulturu (tzv. Konstituční akt nebo také Ústava UNESCO), dojednané na diplomatické konferenci v Londýně dne 16. listopadu 1945. Tato smlouva vstoupila v platnost 4. listopadu 1946, když byla ratifikována prvními dvaceti státy. Jednou z prvních smluvních stran se stalo tehdejší Československo. Ratifikační listina Československa byla v Londýně uložena dne 4. října 1946. Český stejnopis Ústavy byl zveřejněn ve Sbírce zákonů a nařízení republiky Československé, Částka 93, pod č. 196/1947.

Jednoznačným podnětem ke vzniku UNESCO byly zkušenosti z 2. světové války, jejíž hrůzy přiměly světové společenství k rychlému přijímání kroků, které by zajistily, aby se podobné katastrofy nemohly opakovat. Cestou k tomu mělo být především vzájemné poznání. Preambule Ústavy UNESCO k tomu uvádí: „... poněvadž války se rodí v mysli lidí, je třeba v mysli lidí vybudovat obranu míru“. Hlavním úkolem organizace UNESCO je proto usilovat o udržení mezinárodního míru rozvíjením spolupráce v oblasti výchovy, vědy a kultury a prosazováním úcty k lidským právům a právnímu řádu. Zakládající státy totiž došly k závěru, že „mír založený toliko na hospodářských a politických dohodách vlád nemohl by získat jednomyslný, trvalý a upřímný souhlas národů“, že tento „mír musí být založen na duševní a mravní solidaritě světa“ a že „lidská důstojnost vyžaduje, aby se šířily kultura a vzdělávání ke spravedlnosti, svobodě a míru“.

Zdroj: Kučová Věra, Ing. arch.: Světové kulturní a přírodní dědictví UNESCO, Vydal Národní památkový ústav, ústřední pracoviště Praha 1 – Malá Strana, v roce 2009

Úmluva o ochraně světového kulturního a přírodního dědictví je součástí Příloh Management plánu.

Není zapsáno na seznam světového kulturního dědictví
Management plán je součástí přípravy žádosti pro zápis na seznam světového kulturního dědictví.

3.1.1.2 Národní kulturní památka

Národní kulturní památka:
Název: Hřebčín Kladruby nad Labem
Popis: **Soubor budov a jiných nemovitých objektů na pozemcích vymezených prostorovými identifikačními znaky, včetně těchto pozemků tvořících areál hřebčína, jakož i kmenové chovné stádo starokladrubského koně v počtu 65 klisen a 4 hřebců v barvě bílé.**

Národní kulturní památka (NKP) Hřebčín v Kladrubech nad Labem byla prohlášena nařízením vlády č. 132/2001 Sb. ze dne 28. března 2001, o prohlášení některých kulturních památek za národní kulturní památky, s účinností od 1. ledna 2002.
Umístění, popis a prostorová identifikace národních kulturních památek prohlášených tímto nařízením je specifikován Přílohou k nařízení vlády č. 132/2001 Sb. (str. 3320, str. 3321)

(Nařízení vlády viz. Příloha č. 1)

Číslo rejstříku : 16212/6-2096

3.1.1.3 Nemovitá kulturní památka

1964 Od počátku 60. let probíhalo řízení o prohlášení historických objektů kladrubského stájového areálu kulturní památkou. K jeho úspěšnému ukončení došlo v roce 1964, kdy byly mezi kulturní památky zahrnuty objekty zámku, kostela, hřbitovní kaple, kladrubských stájí, severní a jižní fronty hřebčína, stájí na Josefově a anglické stáje Padock.

1994 Celý krajinný areál hřebčína byl prohlášen kulturní památkou (KP) společně s chovným stádem starokladrubského koně. Kromě roubené chalupy uprostřed Koleských vrat (Chaloupky) byly všechny objekty, prohlášené již dříve kulturními památkami, zahrnuty do chráněného areálu.

zdroj: Stavebně historický průzkum

umělecká díla:
Kladruby nad Labem :

38421 / 6-2100	Kladruby nad Labem	Kladruby nad Labem		socha Anděla Strážce	při silnici ke Kolesům

V zájmovém území navrhované krajinné památkové zóny se nacházejí následující nemovité kulturní památky:

Selmice

Začátek formuláře Číslo rejstříku	Sídelní útvar	Část obce	čp.	Památka	Ulice,nám./umístění
49639 / 6-6023	Selmice	Selmice		kostel sv. Vavřince	V část

zdroj: http://monumnet.npu.cz/

Břehy	25076/6-4411	Opatovický kanál
Labské Chrčice	51114/6-6211	kovárna č. p. 46 (na návsi)
Přelouč	26996/6-5170	vodní elektrárna s mostem přes Labe, Hradecká ul. č. p. 139
Semín	40176/6-2136	areál kostela sv. Jana Křtitele
	2136/1	(kostel, zvonice, ohradní zeď)
	100590	zámek s pivovarem č. p. 1 (včetně pozemku parc. č. 19/1)

3.1.1.4 Památková rezervace:

V řešeném území se nenachází žádná památková rezervace

3.1.1.5 Památková zóna:

V řešeném území se nenachází.

Součástí Management plánu je návrh na prohlášení Krajinné památkové zóny Kladrubské Polabí, která bude územím vnější ochrany jádrového území, tedy Národní kulturní památky. Bude zároveň územím podpůrných privátních služeb a funkcí, tedy územím rozvojovým.

3.1.1.6 Území s archeologickými nálezy

V lokalitě se nenachází archeologická naleziště.

Přehled legislativních předpisů: zajištění ochrany v území

Ochrana kulturního dědictví:

- *Zákon 20/1987 Sb, České národní rady, ze dne 30. března 1987, o státní památkové péči (ve znění zákona ČNR č. 425/1990 Sb.)*
- *Nařízení vlády č. 132/ 2001 Sb., ze dne 28. března 2001, o prohlášení některých kulturních památek za národní kulturní památky*

Příslušnost rozhodování v území – výkon státní správy
Kontakty:

Krajský úřad Pardubického kraje
Oddělení kulury a památkové péče
Mgr. Tomáš Libánek, 466 026 327, tomas.libanek@pardubickykraj.cz
Komenského náměstí 125, 532 11 Pardubice
tel.: +420466026111, fax: +420466611220, email: posta@pardubickykraj.cz
http://www.pardubickykraj.cz

Ministerstvo kultury České republiky
Maltézské náměstí 1, 118 11 Praha 1
tel. 257 085 429,
www.mkcr.cz

Národní památkový ústav
Ústřední pracoviště
Valdštejnské náměstí 3, 118 01 Praha 1
www.npu.cz

Místně příslušné obecní úřady:
Město Přelouč
Masarykovo nám. 25, 53533 Přelouč
Telefon: 466 094 111, Fax: 466 094 104, e-mail: podatelna@mestoprelouc.cz
http://www.mestoprelouc.cz/

Obecní úřad Kladruby nad Labem (obce Kladruby nad Labem, Bílé Vchýnice, Kolesa, Komárov)
Kladruby nad Labem čp. 75 , 535 01 Přelouč
Telefon: 466 932 126, FAX: 466 932 690, Email: ou-kladrubynl@volny.cz,
http://www.kladrubynadlabem.cz

Obecní úřad Selmice
Selmice 28, 53501 Přelouč

Obecní úřad Břehy
Bahníkova 8, Břehy, 53501 Přelouč, E-mail: brehy@obecbrehy.cz, fax: 466 959 618,
http://www.obecbrehy.cz

Obecní úřad Hlavečník
Hlavečník 28, 53315 Hlavečník, tel: +420466 937 126

Městský úřad Chvaletice (Chvaletice, Telčice)
U Stadionu 237, 53312 Chvaletice
Tel: 466 768 463, 466 768 462, fax: 466 768 463, E-mail: podatelna@chvaletice.cz,
http://www.chvaletice.cz

Obecní úřad Kojice
Kojice 53, 533 12 Chvaletice,
Telefon: 466 985 266, 606 660 212, E-mail:ou.kojice@razdva.cz, http://www.kojice.cz

Obecní úřad Labské Chrčice
Labské Chrčice 41, 281 26 Týnec nad Labem
Tel.: + 420 466 985 008, Fax: +420 466 985 008, E-mail: oulabskechrcice@iol.cz,
http://labskechrcice.wz.cz/

Obecní úřad Řečany nad Labem (Řečany nad Labem, Labětín)
1. máje 66, 53313 Řečany nad Labem, Telefon: 466 932 121, Fax: 466 932 328, E-mail:
recany.obec@wo.cz

Obecní úřad Semín
Semín 138, 535 01 Přelouč
Tel.: +420 466 932 122, Mobil +420 606 660 227, Fax: +420 466 932 122, E-mail: ousemin@prl.czn.cz
www.seminuprelouce.cz , www.eudeska.cz

Obecní úřad Strašov
Strašov 93, 53316 Vápno, Tel.: +420 466 946 158, E-mail: oustrasov@quick.cz, http://www.strasov.cz/

Obecní úřad Trnávka
Spojovací 93; Trnávka, 53501 Přelouč,
Telefon: +420 466 932 418, E-mail: outrnavka@quick.cz, trnavka.obec@tiscali.cz

Město Týnec nad Labem
Masarykovo náměstí č. 1, 281 26 Týnec nad Labem
Telefon: 321 781 100, Fax: 321 781 493, E-mail: info@tynecnadlabem.cz, http://www.tynecnadlabem.cz

Přílohy: ***prohlášení Národní kulturní památky***

3.1.2 Zajištění z hlediska ochrany životního prostředí

NATURA 2000 (EVL, Ptačí oblasti)

Evropsky významná lokalita
S navrženou krajinnou památkovou zónou v západní části sousedí Evropsky významná lokalita CZ0213061 - Týnecké mokřiny
Evropsky významná lokalita je druh chráněného území soustavy Natura 2000, které je vyhlášené k ochraně přírodních stanovišť, volně žijících živočichů a planě rostoucích rostlin.
Natura 2000 je soustava chráněných území, které vytvářejí na svém území podle jednotných principů všechny státy Evropské unie. Natura 2000 byla do naší legislativy implementována do zákona č. 114/1992 Sb. o ochraně přírody a krajiny a ve znění pozdějších novel. Tento zákon implementuje evropskou směrnici O stanovištích (92/43/EHS). Evropsky významná lokalita je zařazena nařízením vlády ČR do tzv. národního seznamu. Po schválení Evropskou Komisí je zapsána do tzv. evropského seznamu.

Ptačí oblasti
Ptačí oblasti na území nejsou vyhlášeny.
Ptačí oblasti jsou chráněná území vyhlašovaná za účelem ochrany ptáků. Vznikají na základě směrnice 79/409/EHS a společně s evropsky významnými lokalitami tvoří soustavu NATURA 2000. Česká republika implementovala tuto směrnici do zákona O ochraně přírody a krajiny (114/92 Sb.) a jednotlivá ptačí území jsou v ČR vyhlašována samostatně formou nařízení vlády

ÚSES
ÚSES nadregionální
Za páteřní ÚSES v území lze považovat osy nadregionálního biokoridoru K72 Polabský luh-Bohdaneč. V jižní části tato osa kopíruje tok řeky Labe. Druhá osa se nachází na severu území ve směru východ-západ.

ÚSES regionální
V hodnoceném území se nachází čtyři regionální biocentera - RBC 1751 Dubina, RBC 1980 Řečany, RBC 921 Slavíkovy ostrovy, RBC 922 Mokřiny u Týnce.

ÚSES lokální
V prostoru navrhované krajinné památkové zóny Kladrubské Polabí je vymezeno několik lokálních biocenter, které jsou převážně vázány na osy nadregionálního biokoridoru K72 Polabský luh - Bohdaneč. Tyto LBC jsou místy navzájem propojeny lokálními biokoridory.

Územní systém ekologické stability, byl prosazen do územně plánovací činnosti (zákon 114/92 Sb. a jeho prováděcí vyhláška č. 395/92 Sb., zákon 284/91 Sb. a prováděcí vyhláška 427/91 Sb.) Ochranné pásmo není ze zákona stanoveno.

Významný krajinný prvek (dále VKP)
Registrovaný významný krajinný prvek v území není vyhlášen. Ze zákona jsou VKP ekologicky, geomorfologicky nebo esteticky hodnotnou část krajiny, která utváří její typický vzhled nebo přispívá k udržení její stability. Významnými krajinnými prvky jsou lesy, rašeliniště, vodní toky, rybníky, jezera, údolní nivy.
– ze zákona: (vyjmenované v zákoně 114/1992 Sb. o ochraně přírody a krajiny ve znění všech pozdějších novel a vyhlášce č. 395/1992 Sb. + registrované – vyhlašuje a registruje ŽP v obci s rozšířenou působností – v Přelouči (les, niva, mokřad, voda)

Bonitované půdně ekologické jednotky (BPEJ), (ZPF)
Zákon o ochraně zemědělského půdního fondu 334/1992 Sb.

Les
Zákon 289/1995 Sb. Zákon o lesích Účelem tohoto zákona je stanovit předpoklady pro zachování lesa, péči o les a obnovu lesa jako národního bohatství, tvořícího nenahraditelnou složku životního prostředí, pro plnění všech jeho funkcí a pro podporu trvale udržitelného hospodaření v něm.

Výskyt zvláště chráněných živočichů
Zákon o ochraně přírody a krajiny č. 114/1992 Sb. - zvláště chráněný druh živočicha, prováděcí vyhláška 395/1992 k tomuto zákonu - druh kriticky ohrožený.

Maloplošně zvláště chráněná území (MZCHÚ)
V navržené krajinné památkové zóně Kladrubské Polabí je vyhlášena Národní přírodní památka Semínský přesyp a Přírodní památka Labské rameno Votoka. S navrženou krajinnou památkovou zónou v západní části sousedí Přírodní rezervace Týnecké mokřiny.

Mezi maloplošně zvláště chráněná území se řádí národní přírodní rezervace, přírodní rezervace, národní přírodní památky a přírodní památky. Tyto MZCHÚ jsou definovány zákonem 114/1992 Sb. o ochraně přírody a krajiny. Přírodní památku a Přírodní rezervaci vyhlašuje vyhláškou krajský úřad, správa chráněné krajinné oblasti, správa národního parku nebo statutární město. Národní přírodní rezervace je zřizována vyhláškou Ministerstva životního prostředí ČR. K jejich značení se dle vyhlášky 395/1992 Sb. používají tabule s velkým státním znakem České republiky a příslušným textem, navíc jsou její hranice na sloupcích či hraničních stromech označeny dvěma vodorovnými červenými pruhy vzdálenými od sebe 5 cm.

Památný strom
V blízkosti navržené krajinné památkové zóny jsou na katastrálním území Přelouče vyhlášeny dva památné stromy.
Památné stromy vyhlašuje podle zákona 114/1992 Sb. o ochraně přírody a krajiny místně příslušným orgán ochrany přírody, což je většinou odbor životního prostředí pověřeného úřadu – nejčastěji pověřeného obecního úřadu nebo městského úřadu statutárních měst.
Ochranným pásmem je podle zákona 114/1992 Sb o ochraně přírody a krajiny kruh o poloměru desetinásobku průměru kmene ve výšce 130 cm nad zemí, není-li stanoveno jinak.

Chráněná ložišková území
V prostoru Národní kulturní památky Národní hřebčín Kladruby nad Labem je vyhlášeno Chráněné ložiskové území Hlavečník. V navržené krajinné památkové zóně jsou další dvě CHLÚ Trnávka a Břehy. Stanovení chráněného ložiskového území, které vychází z § 16-19 ze zákona č.44/1988 Sb., o ochraně a využití nerostného bohatství (horní zákon), ve znění pozdějších předpisů, je zabezpečována ochrana nerostného bohatství České republiky.

Ochranná pásma vodních zdrojů a vodních toků
Ochranná pásma vodních toků a ploch - od břehové čáry po obou stranách toku Labe 10m, podél Opatovického kanálu (významný vodní tok) 8m, u ostatních toků 6m dle zák. 254/2001 Sb. o vodách. Dle zákona č.114/1992 Sb. nelze v nezastavěném území obce umístit stavby blíže než 20 m od břehové čáry vodního toku.

zajištění z hlediska ochrany životního prostředí – doplněno v příloze tohoto dokumentu

PŘÍSLUŠNOST ROZHODOVÁNÍ V ÚZEMÍ
Město Přelouč
Odbor životního prostředí
Hradecká 1383, 53533 Přelouč
Telefon: 466 768 520, e-mail: odbor.zivotni@mestoprelouc.cz, http://www.mestoprelouc.cz

AOPK Pardubice (poradní orgán)
Správa chráněné krajinné oblasti Železné hory a krajské středisko Pardubice
Jiráskova 1665, 530 02 Pardubice
Telefon: +420 466 797 580 , e-mail: pardubice(at)nature.cz, www.pardubice.nature.cz

Město Přelouč
Odbor stavební, vodoprávní a dopravy – Oddělení vodoprávní
Masarykovo náměstí 25, 53533 Přelouč
Telefon: 466 094 141, e-mail: stavebni.urad@mestoprelouc.cz, http://www.mestoprelouc.cz

CHLÚ – Báňský úřad
Český báňský úřad
Kozí 4, 110 01 Praha 1 - Staré Město
Tel: 221 775 311, Fax: 221 775 363, e-mail: info@cbusbs.cz, http://www.cbusbs.cz

Ministerstvo životního prostředí
Vršovická 1442/65, 100 10 Praha 10
Telefon: 267 121 111, Fax: 267 310 308, e-mail: info@mzp.cz, http://www.mzp.cz

Krajský úřad Pardubického kraje
Odbor životního prostředí a zemědělství - Oddělení integrované prevence
Ing. Lubomír Felcman, vedoucí oddělení
Komenského nám. 125, 532 11 Pardubice
Telefon: +420466 026 417, e-mail: lubomir.felcman@pardubickykraj.cz

Krajský úřad Pardubického kraje
Odbor životního prostředí a zemědělství - Oddělení ochrany přírody
RNDr. Vladimír Vrána - vedoucí oddělení
Komenského nám. 120, 532 11 Pardubice
Telefon: +420466 026 470, e-mail: vladimir.vrana@pardubickykraj.cz

Krajský úřad Pardubického kraje
Odbor životního prostředí a zemědělství - Oddělení vodního hospodářství
Ing. Jana Hroudová - vedoucí oddělení
Komenského nám. 120, 532 11 Pardubice
Telefon: +420466 026 512, e-mail: jana.hroudova@pardubickykraj.cz

Místně příslušné obecní úřady:
Obecní úřad Kladruby nad Labem (obce Kladruby nad Labem, Bílé Vchýnice, Kolesa, Komárov)
Kladruby nad Labem čp. 75 , 535 01 Přelouč
Telefon: 466 932 126, FAX: 466 932 690, Email: ou-kladrubynl@volny.cz, http://www.kladrubynadlabem.cz

Obecní úřad Selmice
Selmice 28, 53501 Přelouč

Obecní úřad Břehy
Bahníkova 8, Břehy, 53501 Přelouč, E-mail: brehy@obecbrehy.cz, fax: 466 959 618, http://www.obecbrehy.cz

Obecní úřad Hlavečník
Hlavečník 28, 53315 Hlavečník, tel: +420466 937 126

Městský úřad Chvaletice (Chvaletice, Telčice)
U Stadionu 237, 53312 Chvaletice
Tel: 466 768 463, 466 768 462, fax: 466 768 463, E-mail: podatelna@chvaletice.cz, http://www.chvaletice.cz

Obecní úřad Kojice
Kojice 53, 533 12 Chvaletice,
Telefon: 466 985 266, 606 660 212, E-mail:ou.kojice@razdva.cz, http://www.kojice.cz

Obecní úřad Labské Chrčice
Labské Chrčice 41, 281 26 Týnec nad Labem
Tel.: + 420 466 985 008, Fax: +420 466 985 008, E-mail: oulabskechrcice@iol.cz, http://labskechrcice.wz.cz/

Město Přelouč
Masarykovo nám. 25, 53533 Přelouč
Telefon: 466 094 111, Fax: 466 094 104, E-mail: podatelna@mestoprelouc.cz, http://www.mestoprelouc.cz/

Obecní úřad Řečany nad Labem (Řečany nad Labem, Labětín)
1. máje 66, 53313 Řečany nad Labem, Telefon: 466 932 121, Fax: 466 932 328, E-mail: recany.obec@wo.cz

Obecní úřad Semín
Semín 138, 535 01 Přelouč
Tel.: +420 466 932 122, Mobil +420 606 660 227, Fax: +420 466 932 122, E-mail: ousemin@prl.czn.cz www.seminuprelouce.cz , www.eudeska.cz

Obecní úřad Strašov
Strašov 93, 53316 Vápno, Tel.: +420 466 946 158, E-mail: oustrasov@quick.cz, http://www.strasov.cz/

Obecní úřad Trnávka
Spojovací 93; Trnávka, 53501 Přelouč,
Telefon: +420 466 932 418, E-mail: outrnavka@quick.cz, trnavka.obec@tiscali.cz

Město Týnec nad Labem
Masarykovo náměstí č. 1, 281 26 Týnec nad Labem

Telefon: 321 781 100, Fax: 321 781 493, E-mail: info@tynecnadlabem.cz, http://www.tynecnadlabem.cz

3.1.3 Ochranná pásma inženýrských sítí technické infrastruktury

V analyzovaném území (tj. Národní kulturní památka Národní hřebčín Kladruby nad Labem a navržená krajinná památková zóna Kladrubské Polabí) probíhají následující složky technické infrastruktury a inženýrských sítí.

PRODUKTOVOD

V severní část lesního komplexu protíná Krajinnou památkovou zónu Kladrubské Polabí ochranné pásmo produktovou, jehož ochranné pásmo je 300m po obou stranách od osy potrubí dle vládního nařízení č. 29/1959 Sb. a ČSN 650204. Ochranné pásmo je definováno jako prostor určený k zabezpečení plynulého provozu dálkovodu a k zajištění bezpečnosti osob a majetku.

ELEKTRICKÉ VEDENÍ

Územím vede venkovní elektrické vedení (110 kV a 400 kV)
Ochranným pásmem elektrizační soustavy je prostor v bezprostřední blízkosti tohoto zařízení určený k zajištění jeho spolehlivého provozu a ochraně života, zdraví a majetku osob. Tento prostor je jednak určen k zajištění ochrany zařízení pro výrobu a rozvod elektřiny před účinky vnějších vlivů a tím ke zvýšení spolehlivosti jejich provozu a jednak vytváří podmínky pro bezpečnost osob a jejich majetku nacházejícího se v blízkosti elektrických zařízení.
Dle zákona č. 458/2000Sb. – „ Energetický zákon“
Ochranné pásmo u venkovního elektrického vedení 110 kV je vymezeno vzdáleností 12 m od krajního vodiče na obě strany.
Ochranné pásmo u venkovního elektrického vedení 400 kV je vymezeno vzdáleností 20 m od krajního vodiče na obě strany.

V ochranném pásmu je zakázáno: Zřizovat bez souhlasu vlastníka těchto zařízení stavby či umisťovat konstrukce a jiná podobná zařízení, jakož i uskladňovat hořlavé a výbušné látky,
provádět bez souhlasu vlastníka zemní práce,
provádět činnosti, které by mohli ohrozit spolehlivost a bezpečnost provozu těchto zařízení nebo ohrozit život, zdraví či majetek osob,
provozovat činnosti, které by znemožňovali nebo podstatně znesnadňovali přístup k těmto zařízením,
dále je zakázáno:
v ochranném pásmu venkovního vedení vysazovat chmelnice a nechávat růst porosty nad výšku 3 m,
v ochranném pásmu podzemního vedení vysazovat trvalé porosty a přejíždět vedení mechanismy o celkové hmotnosti nad 6 t.

PLYNOVOD VYSOKOTLAKÝ

Do území vstupuje v jihovýchodní části u Přelouče, kde se nad řekou Labe rozděluje ve směru Sopřeč a Kladruby nad Labem. Zásobování plynem je třetí důležitou položkou v oblasti technické infrastruktury. Území ORP Přelouč spadá do VTL soustavy SČP Net, s.r.o. III. VTL soustava plynovodů N. 4,0 MPa - s provozním tlakem 3,5 - 3,9 MPa

Dle zákona 158/2009 je ochranné pásmo stanoveno 4m na obě strany V ochranném pásmu je zakázáno provádět činnosti, které by mohly ohrozit plynárenská zařízení, jejich spolehlivost a bezpečnost provozu. Při provádění veškerých činností v ochranném pásmu i mimo ně nesmí dojít k poškození plynárenského zařízení.

Dle zákona 158/2009 je bezpečnostní pásmo určeno k zamezení nebo zmírnění účinků případných havárií plynových zařízení a k ochraně života, zdraví, bezpečnosti a majetku osob. Bezpečnostní pásmo je 30 m na obě strany od plynovodu.

VODOVODNÍ SYSTÉM NADMÍSTNÍHO VÝZNAMU

Zásobování vodou a odvádění a čištění odpadních vod (dle zákona č. 274/2001 Sb., o vodovodech a kanalizacích pro veřejnou potřebu a o změně některých zákonů – zákon o vodovodech a kanalizacích). Ochranné pásmo vodovodního řadu systému nadmístního významu dle jmenovité světlosti 1,5 m, resp. 2,5 m od líce potrubí

DOPRAVNÍ INFRASTRUKTURA

(dle zákona č. 13/1997 Sb., o pozemních komunikacích, zákona č. 266/1994 Sb., o drahách a zákona č. 49/1997 Sb., o civilním letectví, všechny ve znění pozdějších předpisů)
ochranné pásmo silnic I. třídy: 50m od osy vozovky
ochranné pásmo silni II. a III. třídy: 15m od osy vozovky
ochranné pásmo železniční tratě mezinárodní č.010 Praha - Pardubice - Česká Třebová (I. a III. koridor) :
ochranné pásmo - 60 m od osy krajní koleje, 30 m od hranice obvodu dráhy

OCHRANA PŘED POVODNĚMI

záplavové území vč. vymezené aktivní zóny (tok – od říčního km – do říčního km)

Labe	208,470	261,670
Labe změna	208,470	261,670

PŘÍSLUŠNOST ROZHODOVÁNÍ V ÚZEMÍ - – výkon státní správy
V jižní části je území protnuto ochranným pásmem letiště a radiolokačního prostředku.
VAK Pardubice, a.s.
Odbor stavební, vodoprávní a dopravy – Oddělení dopravy a komunikací Přelouč
Správci a vlastníci infrastruktury v území.

Vodovody a kanalizace Pardubice a.s.
Teplého 2014, 530 02 Pardubice
Telefon: 466 798 411, E-mail: info@vakpce.cz
http://www.vakpce.cz

Provozní středisko Přelouč
Trstenická 1490, 535 01 Přelouč
Telefon: 466 959 114

ČEZ Distribuce, a. s.
Teplická 874/8, 405 02 Děčín
info@cezdistribuce.cz | www.cezdistribuce.cz

ČEZ- Zákaznické centrum Pardubice
Arnošta z Pardubic 2080

East Bohemian Airport a.s.
Letiště Pardubice, 530 06 Pardubice 6
tel. 466 310 155, eab@airport-pardubice.cz, www.airport-pardubice.cz

RWE distribuční služby, s.r.o.
pan Dušan Mlejnek, technik PZ MS-Pardubice 3
E-mail : dusan.mlejnek@rwe.cz, telefon : 495563462

Odbor stavební, vodoprávní a dopravy
Vedoucí odboru: Lubomír Novotný
E-mail: stavebni.ura@mestoprelouc.cz, Lubomír.novotny@mestoprelouc.cz
Masarykovo nám. 25, 53533 Přelouč, Město Přelouč
Telefon: 466 094 111, Fax: 466 094 104
http://www.mestoprelouc.cz

Vládní rozhodnutí

Ministerstvo kultury ČR
Ministerstvo životního prostředí ČR

DOHODA
o obecných zásadách obnovy a dalšího rozvoje areálu Národního hřebčína v Kladrubech nad Labem
mezi
Ministerstvem kultury České republiky a Ministerstvem životního prostředí České republiky

ministr kultury ČR	ministr životního prostředí ČR
prof. Václav Riedlbauch	doc. RNDr. Ladislav Miko, PhD.
Za Ministerstvo kultury:	Za Ministerstvo životního prostředí:

V Praze dne 31.8.2009-

Dohoda o obecných zásadách je součástí přílohy tohoto dokumentu.

Návrh - zajištění z hlediska ochrany kulturního dědictví

a) Památka UNESCO (Areál Národního hřebčína v Kladrubech nad Labem je nominován do Seznamu světového dědictví UNESCO.)
b) Národní kulturní památka
c) Řešení a oprava nesrovnalostí v seznamu kulturních památek MonumNet
d) Prověřit seznam stávajících kulturních památek a případně navrhnout prohlášení nových, a to v celém rozsahu připravované krajinné památkové zóny Kladrubské Polabí.
e) Prověřit seznam stávajících kulturních památek a u těch, které jsou v kontaktu se stávající národní kulturní památkou a jsou součástí původního císařského dvorního hřebčína (lokalita Na Kinské severovýchodně od Kladrub a Kančina na jihovýchodě areálu), doprohlásit za národní kulturní památku.
f) Kladrubský náhon, tj. životně důležitou větev Opatovického kanálu (kulturní památka), navrhnout a prohlásit za kulturní památku. Existence Kladrubského náhonu se datuje od roku 1533, je součástí rozsáhle vodní sítě areálu hřebčína. (zavlažovací projekt konce 19. stol., originál uložen: Státní oblastní archiv Pardubice).

3.1.4 Prohlášení areálu Národního hřebčína v Kladrubech nad Labem za památku UNESCO

Od roku 2007 je Národní hřebčín v Kladrubech nad Labem zapsán na tzv. Indikativním seznamu UNESCO.

Indikativní seznam lokalit pro nominace k zápisu na Seznam světového dědictví je prvním krokem, který musí členský stát provést při přípravě svých nominací. Indikativní seznam je soupisem takových míst, která jednotlivý stát zamýšlí v nejbližších letech nominovat k zápisu.
Indikativní seznam obsahuje pouze nejzákladnější údaje a dokumentaci (tzv. „malý pasport“), včetně sdělení, podle kterých kritérií bude nominace připravována.
Není nutné předem sdělovat, ve kterém roce bude předložena vlastní podrobná dokumentace, není dokonce nutné tuto nominaci předložit v konkrétním termínu od předložení „malého pasportu“.
Kučová, Věra, Ing. arch.:Světové kulturní a přírodní dědictví UNESCO, Vydal Národní památkový ústav, ústřední pracoviště, Valdštějnské nám. 3, 118 01 Praha 1 – Malá Strana v roce 2009

Postup zapsání památky na Seznam světového dědictví:

Bude postupováno v souladu s Operačními směrnicemi UNESCO.

úkoly vyplývající ze zápisu památky na Seznam světového dědictví

- Pro zapsání památky na Seznam světového dědictví je nutné dokončit nominační proces, včetně vypracování Nominační dokumentace, jejíž nedílnou součástí je Management plán.
  Nominační dokumentace je připravována podle závazné struktury uvedené v Operačních směrnicích.
- Předložení nominační dokumentace státem Centru světového dědictví. Uzávěrka pro podání nominací na daný rok je vždy 1. února.
- Posouzení úplnosti dokumentace Centrem světového dědictví.
- Předložení dokumentace na zasedání Výboru světového dědictví.
- Expertní posouzení statku Poradní organizací.
- Na základě posudku Poradní organizace rozhodne Výbor světového dědictví o:
  - zapsání památky na Seznam světového dědictví
  - nezapsání památky na Seznam světového dědictví
  - odložení k doplnění přezkoumání
  - odložení žádosti o zápis

Kontakty:
Ministerstvo kultury České republiky
odbor mezinárodní spolupráce, UNESCO a koncepcí
Maltézské náměstí 1, 118 11 Praha 1
Tel. ústředna: +420 257 085 111, e-mail: epodatelna@mkcr.cz

Ministerstvo zahraničních věcí
Loretánské nám. 101/5
118 00 Praha 1 - Hradčany
Telefon: +420 224 181 111, Fax: +420 224 182 048, e-mail: epodatelna@mzv.cz
http://www.mzv.cz

Stálá mise České republiky při Unesco v Paříži
(Permanent Delegation of the Czech Republic to UNESCO in Paris)
Maison de l'UNESCO předsednictva M8.49 1, rue Miollis 75732 PARIS Cedex 15
Telefon: 01.45.68.35.35, Fax: 01.42.73.21.80, E-mail: dl.czech-republic@unesco-delegations.org
http://www.mzv.cz/unesco.paris

Česká komise pro UNESCO
Rytírská 31 110 00 Praha 1 Czech republic
Telefon: (420) 221.610.126, Fax: (420) 221.610.122, e-mail: unesco@mzv.cz;
http://www.mzv.cz/unesco

Jako garant zápisu se předpokládají výše uvedené orgány za součinnosti s Národním hřebčínem v Kladrubech nad Labem, Site Managerem, zpracovatelem MP, dotčenými orgány památkové péče.

3.1.5 Prověření stávající památkové ochrany v území a v koordinaci s dotčenými orgány příprava materiálu na prohlášení věcí za národní kulturní památky

V souladu se zákonem č. 20/1987, České národní rady, ze dne 30. března 1987, o státní památkové péči, § 3, prohlašování věcí za kulturní památku a dle struktury podle § 1 vyhlášky č. 66/1988 Sb., kterou se provádí zákon č. 20/1987 Sb., o státní památkové péči ve znění pozdějších předpisů bude v koordinaci se všemi dotčenými orgány zpracována dokumentace pro prohlášení vybraných pozemků navazujících na areál Národní kulturní památky Hřebčín v Kladrubech nad Labem.
V roce 2010 již bylo doprohlášení Národní kulturní památky předjednáno a předpřipraveno pro dopracování.

Důvody doprohlášení pozemků za národní kulturní památku (dále NKP):

a) Na doprohlášení jsou navrženy pozemky v kontaktu se stávající národní kulturní památkou, které jsou součástí původního císařského dvorního hřebčína - lokalita Na Kinské severovýchodně od Kladrub a lokalita Kančina na jihovýchodě areálu.
b) Důvodem prohlášení je ucelení památky hřebčína a Kladrubska, kulturní komponované krajiny, v jejích krajinářských a historických souvislostech a pohledových vazbách.
c) Důvodem prohlášení je zajištění ochranných režimů v území a zajištění udržitelného rozvoje památky jako celku.
d) Navržené pozemky již byly vyhlášeny Ministerstvem kultury ČR jako nemovitá kulturní památka.
e) Pozemky navržené na doprohlášení za NKP jsou v majetku České republiky, právo hospodařit s majetkem státu má Národní hřebčín v Kladrubech nad Labem, s.p.o. a Lesy ČR, s.p. Byla zpracována dokumentace na převod práv hospodařit s majetkem státu z Lesy ČR na Národní hřebčín (viz část osmá – Přírodní prostředí).

Přehled pozemků navržených na doprohlášení:
Pozemky se nachází v katastrálním území Kladruby nad Labem a Semín:
k. ú. Kladruby nad Labem, parc. č.: 212/1, 212/14, 218, 219/1, 219/2, 250/1, 251, 252, 253, 254, 255, 257, 259/1, 259/2, 464/1, 516/6, 532, 533, 534, 535/1, 536/1, 536/2, 537/1, 537/2, 537/3, 538
k. ú. Semín, parc. č.: 832/1, 832/2, 832/3, 832/4, 832/5, 833/1, 833/2, 834

Doprohlášení Kladrubského náhonu je součástí samostatné výkresové přílohy.

CÍLE PLYNOUCÍ Z MANAGEMENT PLÁNU:

- Dopracování dokumentace pro doprohlášení pozemků Národní kulturní památky Hřebčín v Kladrubech nad Labem, projednání s dotčenými orgány státní správy
- Změna památkové ochrany v Katastru nemovitostí

3.1.6 Návrh krajinné památkové zóny Kladrubské Polabí

Dle Zákona České národní rady ze dne 30. března 1987, (20/1987 Sb.,) o státní památkové péči (v platném znění) a vyhlášky Ministerstva kultury České socialistické republiky, ze dne 26. dubna 1988, v pozdějších změnách, kterou se provádí zákon České národní rady č. 20/1987 Sb., o státní památkové péči a v souladu s doporučeními plynoucími ze Stavebně historického průzkumu - Areálu Národního hřebčína Kladruby nad Labem, národní kulturní památka (NKP); zhotovitel :Národní památkový ústav, ústřední pracoviště,, oddělení stavebně-historických průzkumů, prosinec 2003 je jedním z úkolů plynoucích z Management plánu zpracování dokumentace pro vyhlášení krajinné památkové zóny (KPZ) „Kladrubské Polabí".

Krajinnou památkovou zónu dle zákona 20/1987 Sb. o státní památkové péči ve znění jeho pozdějších novel, dle § 6, vyhlašuje po projednání krajským úřadem Ministerstvo kultury. V návaznosti je nutné vést v patrnosti vyhlášení krajinné památkové zóny (dále KPZ) v Katastru nemovitostí a v aktualizacích územně plánovacích podkladů a revidovat rozsah prohlášené KPZ se stavem zaneseným do podkladů.

Důvody a cíle prohlášení:

a) Důvodem vyhlášení památkové zóny Kladrubské Polabí je zajištění ochrany kulturního dědictví komponované pastevní krajiny v říční nivě Labe a zachování krajinářských hodnot a pohledových vazeb v území. Členění krajiny a její měřítko, základní charakteristika venkovské zástavby obcí v řešeném území a typy vegetačních prvků by neměly být v budoucnu nijak výrazněji narušeny žádnými, především tedy hospodářskými, stavebními nebo komerčními, aktivitami v území .

b) Cílem vytvoření krajinné památkové zóny je zajištění podmínek výkonu státní správy na úseku památkové péče pro včasné posouzení potenciálních změn v území, t.j. stavebních záměrů, terénních úprav, případně umisťování zařízení tak, aby jimi nebyly ohroženy chráněné hodnoty, a zejména nebyla ohrožena pohledová celistvost území.

c) Cílem je ochránit nejen jednotlivé stavební památky v území, ale území jako celek. Součástí památkové zóny je nejen národní kulturní památka Hřebčín v Kladrubech nad Labem a k němu přiléhající pozemky, ale i rozsáhlé lesní komplexy. Tyto lesy v minulosti tvořily širší prostředí hřebčína a jeho funkční i provozní zázemí, dnes jsou mimo jiné důležité ve spoluvytváření příznivých mikroklimatických podmínek této kulturní krajiny.

(Stavební historický průzkum - Areál Národního hřebčína Kladruby nad Labem, národní kulturní památka (NKP); zhotovitel :Národní památkový ústav, ústřední pracoviště,, oddělení stavebně-historických průzkumů, Valdštejnské náměstí 3, 118 01 Praha 1 ; Autorský tým : Ing. Macek, P., PhDr. Zahradník, P., Ing. arch. Kroulík, M., Mgr. Ing. Beránek, J., Chotěborská, L.; prosinec 2003.)

Identifikační údaje:

název krajinné památkové zóny	Kladrubské Polabí
rozsah krajinné památkové zóny	rozloha cca 5508ha (55,1 km2)

Katastrální území dotčená návrhem krajinné památkové zóny:

613771	Břehy
734560	Přelouč
681113	Lhota pod Přeloučí
747319	Semín
756318	Strašov
668702	Komárov u Přelouče
665410	Kladruby nad Labem
744778	Labětín
744786	Řečany nad Labem
868079	Kolesa
747149	Selmice
744794	Trnávka
655015	Chvaletice
765694	Telčice
638951	Hlavečník
678821	Labcké Chrčice
667901	Kojice

Katastry sousedící s návrhem krajinné památkové zóny:

772356	Týnec nad Labem (Středočeský kraj)
672351	Krakovany (Středočeský kraj)
773182	Uhlířská Lhota (Středočeský kraj)
766967	Tetov (Pardubický kraj)
752452	Sopřeč (Pardubický kraj)

Stanovení podmínek činnosti:

Musí být stanoveny v návrhu na prohlášení památkové zóny dle § 6. zákona 20/1987 Sb., o státní památkové péči, vyhlášky 66/ 1988 Sb. a vyhlášky 420 / 2008 Sb, kterou se stanoví náležitosti a obsah plánu ochrany památkových rezervací a památkových zón.

Stanovení podmínek pro stavební a další činnost v území a zpracování plánu ochrany nutno za součinnosti s dotčenými orgány památkové péče.

(pozn.: Doporučujeme stanovit na základě koordinace a součinnosti s dotčeným orgánem územního plánování.)

doporučení pro ochranu území krajinné památkové zóny (dále KPZ) :

a) **Zásady, jimž je třeba podřídit využití území krajinné památkové zóny:**

– Využití musí být přiměřené kapacitě a technickým předpokladům jednotlivých částí území, prostorů a objektů i jejich krajinářské podstatě a souvztažnostem k území jako celku.
– Určujícím aspektem využívání jednotlivých částí, prostorů a objektů na území KPZ je soulad s ochranou památkových a přírodních hodnot, soulad s plánem ochrany, tedy de facto s cílenou rehabilitací území KPZ.
– Na území KPZ je třeba podporovat způsoby využívání, které souzní nebo alternují tradiční formy; naopak je třeba se vyhýbat využívání se znehodnocujícími nebo narušujícími důsledky, jaké má zejména stavební činnost expandující do prostorových poměrů a vazeb a budování i provoz zařízení porušujících specifičnost území a jeho součástí.

b) **Pro území památkové zóny Kladrubské Polabí** bude dle vyhlášky 420/2008 ze dne 28. listopadu 2008, kterou se stanoví náležitosti a obsah plánu ochrany památkových rezervací a památkových zón zpracován Plán ochrany památkových rezervací a památkových zón.

c) **Veškerá stavební činnost a další činnosti** v plochách krajinné památkové zóny se budou řídit zákonem č. 183/2006 Sb. o územním plánování a stavebním řádu, budou posuzovány dle zákona č. 20/1987 Sb., o státní památkové péči, v platném znění a vyhláškou č. 66/1988 Sb., kterou se provádí zákon České národní rady č. 20/1987 Sb., o státní památkové péči v platném znění.

Důraz a to v celém procesu územního plánování musí být kladen na přiměřené a odpovídající funkční využití ploch v území. Jednotlivé stupně územně plánovací dokumentace musí být navrhovány se zřetelem k podmínkám ochrany krajinné památkové zóny a jednotlivě odborně a zodpovědně posouzeny orgány zajišťující památkovou ochranu v území. V jednotlivých stupních územně plánovací dokumentace (s ohledem podrobnost, obsah a účel, konkrétní dokumentace dle stavebního zákona) musí být jasně stanoveny a odsouhlaseny orgány zajišťující památkovou ochranu podmínky veškeré stavební činnosti v území, stejně jako nové dopravní a technické infrastruktury.
Týká se:

- územně plánovacích podkladů: územně analytické podklady, územní studie
- zásad územního rozvoje, územní plán, regulační plán
- projekční činnost v území: studie, dokumentace pro územní rozhodnutí, dokumentace pro stavební povolení

d) **V plochách krajinné památkové zóny Kladrubské Polabí** budou změny v území a obnova staveb posuzovány podle § 14 zákona č. 20/1987 Sb., o státní památkové péči, v platném znění:

odstavec: 1) Zamýšlí-li vlastník kulturní památky provést údržbu, opravu, rekonstrukci, restaurování nebo jinou úpravu kulturní památky nebo jejího prostředí (dále jen „obnova“), je povinen si předem vyžádat závazné stanovisko obecního úřadu obce s rozšířenou působností, a jde-li o národní kulturní památku, závazné stanovisko krajského úřadu.

odstavec: 2) Vlastník (správce, uživatel) nemovitosti, která není kulturní památkou, ale je v památkové rezervaci, v památkové zóně nebo v ochranném pásmu nemovité kulturní památky, nemovité národní kulturní památky, památkové rezervace, nebo památkové zóny (§ 17), je povinen k zamýšlené stavbě, změně stavby, terénním úpravám, umístění nebo odstranění zařízení, odstranění stavby, úpravě dřevin nebo udržovacím pracím na této nemovitosti si předem vyžádat závazné stanovisko obecního úřadu obce s rozšířenou působností, není-li tato jeho povinnost podle tohoto zákona nebo na základě tohoto zákona vyloučena (§ 6a, § 17).

f) **Orgánem státní památkové péče (příslušný krajský úřad a obecní úřad obce s rozšířenou působností)** budou vydávána závazná stanoviska k územně plánovací dokumentaci týkající se území obcí, jejichž součástí jsou plochy památkové zóny (§ 28., odst. 2 c a § 29., odst. 2 c zákona č. 20/1987 Sb., o státní památkové péči v platném znění).

DOTČENÉ ORGÁNY V PROCESU PROHLÁŠENÍ KRAJINNÉ PAMÁTKOVÉ ZÓNY

Krajský úřad Pardubického kraje - Oddělení kulury a památkové péče
Mgr. Tomáš Libánek, 466 026 327, tomas.libanek@pardubickykraj.cz
Komenského náměstí 125, 532 11 Pardubice
tel.: +420 466 026 111, fax: +420 466 611 220,
email: posta@pardubickykraj.cz, : http://www.pardubickykraj.cz

Ministerstvo kultury České republiky
Maltézské náměstí 1, 118 11 Praha 1
tel. 257 085 429

CÍLE PLYNOUCÍ Z MANAGEMENT PLÁNU:

- Zpracování dokumentace pro vyhlášení krajinné památkové zóny „Kladrubské Polabí“
- Projednání dokumentace s dotčenými orgány státní správy
- Vyhlášení krajinné památkové zóny „Kladrubské Polabí“

3.1.7 Prověření stávající památkové ochrany v území a podání návrhu na prohlášení věcí za kulturní památky

3.1.7.1 Prohlášení Kladrubského náhonu za kulturní památku

Pro Kladrubský náhon, nedílná součást areálu Národního hřebčína v Kladrubech nad Labem, byla zpracována dokumentace pro prohlášení za kulturní památku. Součástí dokumentace je i analýza a návrh vyřešení problémů majetkoprávních vztahů náhonu.

Dokumentace:	Návrh doprohlášení Kladrubského náhonu za kulturní památku a vyřešení majetkoprávních vztahů parcel Kladrubského náhonu
Navrhovatel změny:	Národní hřebčín v Kladrubech nad Labem, státní příspěvková organizace 533 14 Kladruby nad Labem
Zpracovatel ohlášení změny:	ZAHRADA NAD METUJÍ, s.r.o.
Datum:	září 2010

Prohlášení Kladrubského náhonu za kulturní památku – příprava materiálu prohlášení – bude v rozpracovanosti konzultována s dotčenými orgány památkové péče.

Kladrubský náhon - Identifikace kulturního statku (rozbor a vyhodnocení stavby)
Podstatná součást historie, která významně podílela na vytváření krajinného rázu v areálu, byla voda a soustava vodních kanálů vybudovaném v hřebčíně. Pro hřebčín byla voda po celou dobu své existence limitujícím faktorem rozvoje. Voda rozvoj brzdila, ale i zrychlovala. Záplavy ve zdejším kraji periodicky znepříjemňovaly život v hřebčíně.

Rovinatá krajina je členěna nejen sítí silnic a cest, ale i potoky a kanály se zavlažovací a odvodňovací funkcí. Od východu přivádí vodu do areálu Kladrubský náhon, který tvoří vedlejší větev historického Opatovického kanálu. Zavlažovací soustava je ve svém současném stavu rovněž výsledkem kontinuálního staletého vývoje areálu.

V roce 1796 již existoval Kladrubský náhon, přivádějící do zavlažovacího systému hřebčína vodu z Opatovického kanálu. Vodoteče historického vodního díla Kladrubského náhonu mají charakter spíše přírodního vodního toku.

Kladrubský náhon byl vybudovaný jako odbočka z Opatovického kanálu na 30. kilometru pro účely zavlažování luk v dobách sucha k zajištění dostatku píce pro koně. Potřeba vybudovat rozsáhlejší odvodňovací a závlahovou soustavu po polovině 19. století byla vyvolána tehdejšími častými záplavami, které se střídaly s obdobím sucha. Kladrubské louky byly zaplavovány téměř každoročně, způsobovaly citelné škody na úrodě. Bylo potřeba množství lidské síly na odstraňování škod. Tento stav způsobovala na jedné straně poloha hřebčína v labské nivě tehdy ještě nezregulovaného Labe a také jez mezi mlýny v Týnci nad Labem, tedy hladina byla nad ním vyšší. Správa hřebčína požadovala tehdy jeho snížení o 2 až 3 stopy. Rozhodnutím pardubického panství nebyla úprava jezu povolena a záplavy pokračovaly. V roce 1875 zavedeno v Kladrubech Umělé zavodňování. Jednu část pozemků zavlažovala voda z Opatovického kanálu Kladrubským náhonem, druhou část Na jitrech čerpal vodu parní stroj přímo z Labe. Dodnes na tom místě stojí drobná stavba kruhového průměru. Celá vodní soustava byla zároveň odvodňovací.

Důležitým prvkem členění krajiny, zejména v části pastvin, je soustava vodních kanálů, sloužících jak po zavodňování v období sucha, tak pro odvádění přebytečné vody ve vlhkých obdobích. Od východu z katastru Semína přivádí vodu od Opatovického kanálu Kladrubský náhon, který se na území Kladrub dělí

do jednotlivých větví a spojuje se nakonec se Strášovským potokem, přitékajícím na území areálu z lesního masívu od severu.

Koncepce vodního hospodářství v krajině hřebčína byla v minulých desetiletích postavena na budování soustavy čerpacích stanic v celém areálu. Historické vodní dílo Kladrubského náhonu dlouhodobě nebylo udržováno, přesto se na něm ještě dnes vyskytují prvky jednotlivých drobných vodohospodářských staveb a zařízení. Zděné prvky hrází jsou z kamenného zdiva s povrchovou vrstvou betonu, stavidla jsou z masivního dřeva. Míru skutečné funkčnosti Kladrubského náhonu v současném systému vodního hospodářství hřebčína se v rámci stavebně - historického průzkumu nezjišťovala.

Popis současného stavu kulturního statku
Kladrubský náhon ztrácí pomalu jednotného povinného udržovatele. Náhon není po řadu let udržován a podléhá zkáze a neplní účel, pro který byl původně zřízen, nýbrž naopak v mnohých svých úsecích způsobuje zbahnění území.

Některé pozemky na nichž se nachází vodní kanál jsou vyhlášeny za kulturní památku v rámci souboru pozemků (soubor tvoří: pastviny, cesty, vodní kanál).

Cíl návrhu:
Cílem návrhu je sjednocení vlastnických vztahů do správy Národního hřebčína v Kladrubech nad Labem, návrh pozemkových úprav a doprohlášení parcel Kladrubského náhonu za Kulturní památku.

Odůvodnění návrhu:
a) Důvodem doprohlášení pozemků Kladrubského náhonu za nemovitou kulturní památku je zajištění ochrany vodoteče historického vodního díla Kladrubského náhonu tj. životně důležité větve Opatovického kanálu
b) Důvodem kulturní, krajinotvorná a ekologická hodnota Kladrubského náhonu. Náhon, systém zavlažování a odvodňování, je nedílnou součástí areálu Národního hřebčína v Kladrubech nad Labem a tím i součástí národní kulturní památky a který byl projektován a následně provozován v druhé polovině 19. století původním císařským zadáním jako větev tzv. Opatovického kanálu (dnes technická nemovitá památka). Náhon je dnes také funkční součástí územního systému ekologické stability regionálního a nadregionálního významu.
c) Důvodem je nutnost scelit památkovou ochranu Kladrubského náhonu a tím jej potvrdit, jako nedílnou součást areálu Hřebčína.
d) Důvodem je jednodušší dostupnost finančních prostředků z dotací na údržbu a užívání Kladrubského náhonu.
e) Důvodem navrhovaných změn je vytvoření odpovídajícího hospodaření v krajině kladrubského Polabí, vytvoření odpovídajících podmínek udržitelnosti krajiny Národního hřebčína v Kladrubech nad Labem, která je založena na vztahu koně a člověka, důvodem změn je narovnání vztahů vyplývající právě z historické identifikace koně a člověka v této krajině, se všemi národními, kulturními, společenskými, estetickými, uměleckými a dalšími souvislostmi a hodnotami.
f) Důvodem jsou nevyřešené majetkoprávní vztahy v katastrálním území obce Semín. Parcely, na kterých vede Kladrubský náhon nejsou zapsány na Listu vlastnictví v Katastru nemovitostí, v případě parcel č. 649/1 a 707/1 není koryto Náhonu ani zaměřeno a nemá vlastní parcelní číslo.

Přehled dotčených parcel:
k.ú.: Kladruby nad Labem (665410), p.č.: 210/3, 211/1, 213/1, 213/2, 213/3, 215/1, 215/2, 215/4, 215/5, 250/3, 250/5, 250/9, 256, 258, 276, 277, 279, 281, 287, 301, 302, 321, 350, 379,405, 411, 457, 461, 463, 467, 518/2
k.ú.: Semín (747319) p.č.: 594, 605/10, 622/3, 649/1, 707/1

Zákres prohlášení Kladrubského náhonu do katastrální mapy je součástí samostatných výkresových příloh.

Prohlášení Kladrubského náhonu za kulturní památku
Krajský úřad Pardubického kraje - Oddělení kulury a památkové péče
Mgr. Tomáš Libánek, 466 026 327, tomas.libanek@pardubickykraj.cz
Komenského náměstí 125, 532 11 Pardubice
tel.: +420 466 026 111, fax: +420 466 611 220
email: posta@pardubickykraj.cz, : http://www.pardubickykraj.cz

Ministerstvo kultury České republiky
Maltézské náměstí 1, 118 11 Praha 1
tel. 257 085 429

CÍLE PLYNOUCÍ Z MANAGEMENT PLÁNU:
- Zahájení provedení pozemkových úprav, úprava vlastnických vztahů

Po pozemkových úpravách:
- Podání návrhu, projednání a prohlášení parcel Kladrubského náhonu za kulturní památku

3.1.7.2 Nesoulad památkové ochrany v území – doprohlášení pozemků za kulturní památku

V rámci tvorby analýzy památkové ochrany v území byly zjištěny nesrovnalosti. Některé pozemky, které byly prohlášeny Nařízením vlády č. 132/2001 Sb.za Národní kulturní památku nejsou vyhlášeny jako kulturní památky nebo se tento stav nepodařilo ověřit. O tomto stavu byla vypracována zpráva:

Zpráva: Zpráva o nesouladu památkové ochrany v území
Zpracovatel zprávy: ZAHRADA NAD METUJÍ, s.r.o.
Datum: březen 2010

Dokumenty, kterými byly prohlášeny v Kladrubech nad Labem kulturní památky:

- Rozhodnutí Ministerstva kultury České republiky ze dne 4. ledna 1995 o prohlášení historického areálu hřebčína v Kladrubech nad Labem za kulturní památku
- Rozhodnutí Ministerstva kultury České republiky ze dne 1. června 2000 o prohlášení objektu vodojemu a budovy strojovny v areálu Národního hřebčína v Kladrubech nad Labem za kulturní památku
- Rozhodnutí Ministerstva kultury České republiky ze dne 11. února 2004 o prohlášení souboru nemovitostí čp. 20 hájovny za kulturní památku
- Rozhodnutí Ministerstva kultury České republiky ze dne 12. února 2004 o prohlášení souboru pozemků v k.ú. Kladruby nad Labem a k.ú. Semín za kulturní památku, dle seznamu přílohy č.1.
- Ministerstvo kultury České republiky, 23.dubna 2004, oprava administrativní chyby v rozhodnutí o prohlášení věci za kulturní památku

Přehled pozemků, u kterých byl zjištěn nesoulad a které jsou navrženy na doprohlášení za kulturní památku:
Kladruby nad Labem (665410), parc. č.:
272/3, 273/2, 279, 283/3, 313, 332, 343, 350, 352/3, 357, 401, 402, 415, 416/6, 457, 458/3, 499, 504, 511, 558

Selmice (747149), parc. č.:
157, 159, 160, 180/2, 181, 182, 183, 185, 187/1, 187/2, 188, 189, 190, 191, 192, 193, 194, 195, 196, 197, 198, 199, 200, 201, 202, 203, 204, 205, 206, 207, 208, 209, 210, 211, 212, 213, 214, 215, 218, 219, 220, 221/1, 221/2, 222, 224, 225, 226, 227, 228, 229, 230, 231, 233, 234, 235/1, 235/2, 236/4, 236/5, 236/6, 236/7, 237/1, 237/4, 238/4, 238/5, 241, 245, 246, 247, 248, 250, 251, 252, 253, 255, 257, 311/4, 313/3, 313/4, 313/5, 314, 315/5, 315/6, 317/3, 317/4, 318, 319, 320, 321, 322, 323, 324, 325, 326, 327, 328, 488, 489, 491/3, 492, 493, 494, 495, 496/1, 496/2, 498, 499, 658, 659, 680/2, 701, 714/3, 717,

CÍLE PLYNOUCÍ Z MANAGEMENT PLÁNU:

- Narovnání nesrovnalostí v památkové ochraně doprohlášením uvedených pozemků za kulturní památku

Postup řešení
Postup řešení včetně rozsahu a přípravy podkladů k doprohlášení bude koordinovat Site Manager s dotčenými orgány památkové péče, Národním hřebčínem v Kladrubech nad Labem, příslušným katastrálním úřadem.

3.1.8 Řešení nesrovnalosti v seznamu kulturních památek MonumNet

Při tvorbě analytických podkladů pro Management plán byly zjištěny nesrovnalosti ve skutečně prohlášené památkové ochraně kulturních památek na území Kladrubska vyhlášených Ministerstvem kultury s informačním systémem památkové péče Národního památkového ústavu MonumNet. MonumNet neobsahuje ucelený soupis pozemků vyhlášených za nemovitou kulturní památku Hřebčín – areál v k. ú. Kladruby nad Labem, Selmice, Hlavečník, Semín.

V návaznosti na Management plán je nutné provést revizi a doplnit chybějící pozemky do evidence kulturních památek. Dále by měly být reflektovány veškeré změny vyplývající z Management Plánu (doprohlášení Národní kulturní památky Národní hřebčín v Kladrubech nad Labem, doprohlášení pozemků kulturní památky a Kladrubského náhonu za kulturní památku, vyhlášení krajinné památkové zóny Kladrubské Polabí, atd.) a tyto změny v MonumNetu průběžně aktualizovány.

Řešení nesrovnalostí v seznamu kulturních památek MonumNet
Krajský úřad Pardubického kraje - Oddělení kulury a památkové péče
Mgr. Tomáš Libánek, 466 026 327, tomas.libanek@pardubickykraj.cz
Komenského náměstí 125, 532 11 Pardubice
tel.: +420 466 026 111, fax: +420 466 611 220
email: posta@pardubickykraj.cz, : http://www.pardubickykraj.cz

nesrovnalosti nutno řešit v koordinaci s:
Katastrální úřad pro Pardubický kraj, Katastrální pracoviště Pardubice
Čechovo nábřeží 1791, 53086 Pardubice
Tel: 466023111, e-mail: kp.pardubice@cuzk.cz

CÍLE PLYNOUCÍ Z MANAGEMENT PLÁNU:

- Revize a oprava údajů v MonumNetu
- Aktualizace dat v MonumNetu dle provedených změn v území

Zajištění z hlediska ochrany životního prostředí

a) Vytýčit hranice nadregionálních a regionálních prvků ÚSES.
b) Prověřit výskyt zvláště chráněných druhů rostlin a živočichů.
c) Podpořit minimalizaci negativních dopadů provozu Chvaletické elektrárny.
d) Specifikovat mezirezortní dohodu zmíněnou v bodě 3.3. této kapitoly, mezi Ministerstvem kultury ČR a Ministerstvem životního prostředí ČR, ve vyváženém vztahu ochrany přírody a ochrany kulturního dědictví.

Veškeré zajištění z hlediska ochrany životního prostředí musí být v souladu s památkovou ochranou území, s ochranou kulturního dědictví a ostatních urbanistických a architektonických hodnot. Nesmí dojít ke zjednodušení a prioritnímu pohledu ochrany přírody na úkor kulturních hodnot a souvislostí.

3.1.8.1 Vytýčení hranic nadregionálních a regionálních prvků ÚSES.

Pro nadregionální a regionální prvky ÚSES jsou dnes vytyčeny pouze jejich osy. Rozsah území, kterým tyto prvky prochází, se v jednotlivých podkladech liší. Hranice nejsou přesně stanoveny.
Vytyčení a přesný zákres hranic prvků ÚSES by měl proběhnout v rámci pozemkových úprav za odsouhlasení všech dotčených orgánů a správce krajiny.
Stanovení hranic prvků ÚSES by nemělo být v rozporu s návrhovou částí Management plánu.

3.1.8.2 Prověřit výskyt zvláště chráněných druhů rostlin a živočichů.

V roce 2010 byla zpracována dokumentace:
Kopecký, Tomáš, Mgr.; Mocek, Bohuslav, RNDr.; Lemberk, Vladimír,. RNDr.: Vyhodnocení stavu populací saproxylického hmyzu, s důrazem na druhy lesák rumělkový (Cucujus cinnaberinus) a páchník hnědý (Osmoderma eremita), ptáků hnízdících v dutinách a netopýrů vázaných svým výskytem na území hřebčína v Kladrubech nad Labem, včetně návrhů managementových opatření v péči o dřeviny, 2010.
V tomto dokumentu jsou popsány výskyty zvláště chráněných druhů hmyzu, ptáků a netopýrů v území. (viz část 8 – Přírodní prostředí).

Pro zjištění výskytu zvláště chráněných druhů rostlin je nutné provést odborný botanický průzkum, zaměřený především na cenné území polabské nivy a parku Mošnice.

3.1.8.3 Podpořit minimalizaci negativních dopadů provozu Chvaletické elektrárny.

Pohledové vazby a krajinná kompozice
Chvaletická elektrárna se jako negativní dominanta projevuje ve všech dálkových pohledech a průhledech. Vzhledem k rozsahu elektrárny jako stavby není možné ji naprosto eliminovat. Lze ji alespoň minimálně potlačit, zastínit vhodným rozmístěním vegetačních prvků. Obnovou alejí a stromořadí podél cest a vodotečí ve stávajících proporcích bude zajištěno pro krajinu Kladrubska typické členění a pohledové vazby, které odpoutají pozornost od hmoty elektrárny. Revitalizace vegetačních prvků je podrobně řešena v části 8 – Přírodní podmínky.

Životní prostředí
Elektrárna Chvaletice je tepelná elektrárna. Z ekologického hlediska je problematická produkcí škodlivých emisí - například oxidy dusíku, oxid siřičitý, prachové částice nebo polycyklické aromatické uhlovodíky a oxidu uhličitého.
Pro snížení těchto vlivů byly v elektrárně ve dvou etapách v letech 1997 – 1998 provedeny stavební úpravy pro odsíření. Dále elektrárna provozuje dvě stanice měření emisí, které jsou zapojeny do systému AIM (automatický imisní monitoring) ČHMÚ.
Z hlediska Management plánu lze eliminaci vlivu na životní prostředí zajistit obnovou a výsadbami všech vegetačních struktur v prostředí, které budou emise zachytávat.

3.1.8.4 Specifikace mezirezortní dohody zmíněné v bodě 3.3. této kapitoly, mezi Ministerstvem kultury ČR a Ministerstvem životního prostředí ČR, ve vyváženém vztahu ochrany přírody a ochrany kulturního dědictví.

Dohoda o obecných zásadách obnovy a dalšího rozvoje areálu Národního hřebčína v Kladrubech nad Labem mezi Ministerstvem kultury České republiky a Ministerstvem životního prostředí České republiky podepsaná v Praze dne 31.8.2009.

V rámci dohody bylo domluveno vypracování meziresortního koncepčního dokumentu postupné obnovy a dalšího rozvoje národního hřebčína. Na vzniku dokumentu se budou podílet zástupci Ministerstva kultury (MK), Ministerstva životního prostředí (MŽP) a Ministerstva zemědělství (Mze).

Koncepce obnovy obsažená v dokumentu by neměly být v žádném případě v rozporu s Management plánem.

Obecné zásady obnovy a dalšího rozvoje areálu hřebčína, které bude koncepční dokument řešit:
1) Bude zachována různorodá věková struktura stromů v areálu s výjimkou alejí, u nichž záleží na vyrovnaném prostorovém měřítku:
2) Dojde k rozvolnění lesního porostu na severní straně areálu a k postupné náhradě borovic za listnaté stromy.
3) Dojde k rozvolnění porostu a uvolnění významných soliterních exemplářů v parku Mošnice na jižní straně areálu.
4) Ochrana přírody stanoví seznam dřevin v areálu, které je potřeba zatím prioritně zachovat jakožto jádrové zóny výskytu předmětných druhů navrhované evropsky významné lokality Hřebčín v Kladrubech nad Labem, a to páchníka hnědého a lesáka rumělkového. Výběr dřevin do seznamu bude proveden mimo dvě hlavní aleje a v prostoru výběhů, pastvin a v okolí tréninkových ploch bude podřízen bezpečnosti a potřebám chovu koní.
5) Obnova solitérů a nové výsadby (skupin stromů) v parku Mošnice a v prostoru pastvin mezi Kladruby nad Labem a dvorem Františkov bude probíhat postupně.
6) MŽP souhlasí s postupnou obnovou alejí ve směru K.n.L. – Řečany nad Labem a K.n.L. – dvůr Františkov v krátkodobém časovém rozpětí. Další stromořadí a aleje budou obnovovány postupně, z hlediska areálu mozaikovitě a v dlouhém časovém horizontu (desítek let) s tím, že krátká stromořadí a aleje nebo jejich logické úseky budou obnoveny naráz (v případě dvouřadých alejí to znamená naráz oboustranně).
7) Ošetření stromů zejména podél komunikací a míst se zvýšeným pohybem lidí a koní podléhá pravidlům zachování bezpečnosti.
8) Na případné úpravy přírodních poměrů v areálu je možné mimo zdroje jiných resortů využít i prostředky Programu péče o krajinu, Operačního programu ŽP.

Obnova všech vegetačních prvků a jejjch druhová struktura, včetně obnovy alejí, je podrobně popsána v návrhu části 8_Přírodní prostředí. Dále bude řešena dokumentem obsahujícím zásady pro tvorbu Lesního hospodářského plánu (dále LHP), kde jedním z klíčových bodů bude uplatňování principů přírodě blízkých způsobů hospodaření a upouštění od nevhodného holosečného hospodaření. Dále bude LHP řešen přeměna druhové struktury na stanovištně odpovídající.
Z hlediska výskytu obou chráněných druhů hmyzu (páchník a lesák) budou na určených místech v areálu během obnovy vegetačních prvků zřízeny tzv. loggery (skládka pokácených kmenů ponechaných přirozenému rozpadu, které umožňují průběh životního cyklu hmyzu).

CÍLE PLYNOUCÍ Z MANAGEMENT PLÁNU:

- Zpracování zásad pro tvorbu LHP
- Zpracování koncepčního dokumentu postupné obnovy a dalšího rozvoje národního hřebčína

Ochrana životního prostředí
Město Přelouč - Odbor životního prostředí
Ing. Jiří Rejl, tel.: 466 768 520, e-mail: jiri.rejl@mestoprelouc.cz, odbor.zivotni@mestoprelouc.cz

Krajský úřad Pardubického kraje
Odbor životního prostředí a zemědělství - Oddělení ochrany přírody
RNDr. Vladimír Vrána - vedoucí oddělení
Komenského nám. 120, 532 11 Pardubice
Telefon: +420466 026 470, e-mail: vladimir.vrana@pardubickykraj.cz

Agentura ochrany přírody a krajiny
středisko Pardubice
Jiráskova 1665, 530 02 Pardubice
Tel. 466 797 580, E-mail: pardubice@nature.cz, http://www.pardubice.nature.cz

Inženýrské sítě technické a dopravní infrastruktury a jejich ochranná pásma

- **Podpořit minimalizaci negativních dopadů trasování energetických tras nadzemního vedení (především tras VVN).**
- **Zachování alejí podél komunikací ve stávajících proporcích.**
- Nedopustit zvyšování zatížení silničních komunikací dopravou, naopak je žádoucí dopravní zatížení eliminovat jinými regionálními opatřeními.
- Prověřit možnost technického řešení náhrady vodárny (par. č. 289 k.ú. Kladruby nad Labem). Stávající vodojem je nežádoucí technické zařízení v jádrovém území.

Při zakládání nových inženýrských sítí v území musí být postupováno v souladu s podmínkami orgánů památkové ochrany a ochrany přírody (a Site Managera). Cílem je, aby se nové sítě pohledově neuplatňovaly v území a z hlediska funkce nelimitovaly udržitelnost památky.

3.1.8.5 Tvorba doporučení a podmínek řešení problémů veřejné infrastruktury a ochranných pásem.

Technická infrastruktura v území zůstává nezměněna.

Územím vedou významné trasy produktovodu, elektrického vedení, vysokotlakého plynovodu a vodovodní systém nadmístního významu (podrobněji jsou popsány v kapitole 3.2.3. Ochranná pásma inženýrských sítí technické infrastruktury).

Pozemky, přes které vedou trasy technické infrastruktury, mají omezení vlastnického práva věcnými břemeny.
Při jakékoli projekční činnosti v ochranných pásmech technické infrastruktury v území jsou správci a vlastníci sítí dalšími dotčenými orgány řízení.

V rámci dalších projektových prací v území je nutné prověřit možnosti eliminace nadzemních vedení.

4 část čtvrtá - územní plánování v prostředí světového dědictví 53
4.1 Politika územního rozvoje 53
4.2 Zásady územního rozvoje 53
4.3 Územně plánovací dokumentace obcí 54
4.4 Územně analytické podklady 56
4.5 NÁVRH 58
4.5.1 Politika územního rozvoje 58
4.5.2 Zásady územního rozvoje 58
4.5.3 Územně plánovací dokumentace obcí 59
4.5.4 Územní studie 59
4.5.5 Územně analytické podklady 61
4.5.6 Strategický a integrovaný plán rozvoje 61
4.5.7 Pozemkové úpravy 62

Č Á S T Č T V R T Á

územní plánování v prostředí světového dědictví

4 ČÁST ČTVRTÁ - ÚZEMNÍ PLÁNOVÁNÍ V PROSTŘEDÍ SVĚTOVÉHO DĚDICTVÍ

Politika územního rozvoje

Politika územního rozvoje určuje ve stanoveném období požadavky na konkretizaci úkolů územního plánování v republikových, přeshraničních a mezinárodních souvislostech, zejména s ohledem na udržitelný rozvoj území, a určuje strategii a základní podmínky pro naplňování těchto úkolů.
Politika územního rozvoje s ohledem na možnosti území koordinuje tvorbu a aktualizaci zásad územního rozvoje, tvorbu koncepcí schvalovaných ministerstvy a jinými ústředními správními úřady a záměry na změny v území republikového významu a stanoví úkoly zajišťující tuto koordinaci.
Politiku územního rozvoje pořizuje ministerstvo pro celé území republiky a schvaluje ji vláda. Ministerstvo zajistí, aby ve Sbírce zákonů bylo uveřejněno sdělení o schválení politiky územního rozvoje a celý dokument zveřejní způsobem umožňujícím dálkový přístup.
Politika územního rozvoje je závazná pro pořizování a vydávání zásad územního rozvoje, územních plánů, regulačních plánů a pro rozhodování v území.
Zdroj: § 31 zákona 183/2006 Sb. o územním plánování a stavebním řádů

Politika územního rozvoje ČR je pořízena Ministerstvem pro místní rozvoj a mezích § 5 odst. 5 podle § 31 až 35 a § 186 zákona č. 183/2006 Sb., o územním plánování a stavebním řádu ve znění pozdějších předpisů, na základě usnesení vlády ČR č. 561 ze dne 17.5. 2006, kterým byla schválena Politika územního rozvoje České republiky.

Politika územního rozvoje stanovuje pro řešené území tyto rámcové úkoly:

Koridory a plochy dopravní infrastruktury:
Vodní doprava (VD1)
Vymezení:
Labe: Pardubice – hranice SRN.

Důvody vymezení:
Zabezpečení splavnosti Labe jako vodní cesty mezinárodního významu.

Úkoly pro ministerstva a jiné ústřední správní úřady:
a) Prověřit reálnost a účelnost splavnění a potřeb zlepšování parametrů vodních cest využívaných včetně případného stanovení podmínek pro vytvoření územních rezerv.
b) Prověřit možnosti minimalizace dopadů splavnění na životní prostředí.
Zodpovídá: Ministerstvo dopravy v součinnosti s Ministerstvem životního prostředí
Termín: do roku 2010

Rozvojová osa:
OS4 Rozvojová osa Praha-Hradec Králové/Pardubice-Trutnov-hranice ČR/Polsko (Wroclaw)
Vymezení:
Obce mimo rozvojové oblasti, s výraznou vazbou na významné dopravní cesty tj. železniční trať č. 010 Praha Pardubice

Důvody vymezení:
Území ovlivněné železniční tratí č. 101 v úseku Praha-Pardubice (1. tranzitní železniční koridor).

jaderná elektrárna Tetov
Dle tiskových zpráv za období r. 2009 prosazuje Ministerstvo průmyslu a obchodu nový energetický zdroj – jadernou elektrárnu Tetov a vytvoření územní rezervy a prosazení tohoto záměru do Státní energetické koncepce.

Zásady územního rozvoje

Zásady územního rozvoje stanoví zejména základní požadavky na účelné a hospodárné uspořádání území kraje, vymezí plochy nebo koridory nadmístního významu a stanoví požadavky na jejich využití, zejména plochy nebo koridory pro veřejně prospěšné stavby, veřejně prospěšná opatření, stanoví kriteria pro rozhodování o možných variantách nebo alternativách změn v jejich využití. Zásady územního rozvoje mohou vymezit plochy a koridory, s cílem prověřit možnosti budoucího využití, jejich dosavadní využití nesmí být měněno způsobem, který by znemožnil nebo podstatně ztížil prověřované budoucí využití (dále jen „územní rezerva“). Součástí zásad územního rozvoje je i vyhodnocení vlivů na udržitelný rozvoj území. Ve vyhodnocení vlivů na životní prostředí se popíšou a vyhodnotí zjištěné a předpokládané závažné vlivy zásad územního rozvoje na životní prostředí a přijatelné alternativy naplňující cíle zásad územního rozvoje.
Zásady územního rozvoje mohou ve vybraných plochách nebo koridorech uložit prověření změn jejich využití územní studií, nebo uložit pořízení a vydání regulačního plánu jako podmínky pro rozhodování o změnách ve využití vybraných ploch nebo koridorů; v tomto případě stanoví podmínky pro jeho pořízení a pro jeho vydání, které jsou zadáním regulačního plánu. Zásady územního rozvoje mohou stanovit podmínku vydání regulačního plánu krajem a podmínky pro jeho pořízení jen v dohodě s dotčenými obcemi.
Zásady územního rozvoje se pořizují pro celé území kraje a vydávají se formou opatření obecné povahy podle správního řádu.
Zásady územního rozvoje jsou závazné pro pořizování a vydávání územních plánů, regulačních plánů a pro rozhodování v území.
Zdroj: § 36 zákona 183/2006 Sb. o územním plánování a stavebním řádů

Zásady územního rozvoje byly vyhlášeny usnesením zastupitelstva Pardubického kraje Z/170/10 ze dne 29. 4 .2010.

Zásady územního rozvoje stanovují pro řešené území tyto rámcové úkoly:

Stanovení priorit územního plánování kraje pro zajištění udržitelného rozvoje území

Vytváří podmínky pro umístění a realizaci potřebných staveb a opatření pro zlepšení dopravní dostupnosti a dopravní obslužnosti kraje, zejména zlepšit dopravní vazby:

- koridoru1/2 Pardubice-Přelouč-Chvaletice (-Kolín)
- zlepšit vazby Pardubic západním směrem – Přelouč (- Kolín)
- rozvíjet nový přístav Pardubice v souvislosti s prodloužením Labské vodní cesty novým stupněm Přelouč; v tomto prostoru též rozvíjet veřejné logistické centrum

Rozvojová oblast republikového významu

ZÚR zpřesňují vymezení rozvojových os OS4 Praha-Kolín-Pardubice tak, že do této osy jsou na území Pardubického kraje zahrnuty následující obce (katastrální území):

- ve správním obvodu ORP Přelouč: Břehy (Břehy), Jeníkovice (Jeníkovice u Choltic), Přelouč (Klenovak, Lhota pod Přeloučí, Lomenice u Přelouče, Mělice, Přelouč, Škudly, Štěpánov u Přelouč), Valy (Valy nad Labem), Veselí (Veselí u Přelouče)

Vodní doprava

ZÚR zpřesňují koridor VD1 Pardubice – hranice SRN v úseku Chvaletice-Pardubice (přístav) s cílem prodloužení Labské vodní cesty do Pardubic a navrhují na této trase koridory pro umístění stavby D150 (stupeň Přelouč II.) a D 151 (přístav Pardubice).
ZÚR nesledují zlepšení plavebních podmínek na úseku Pardubice-Opatovice n. L. (VD6). Územní ochrana tohoto úseku bude řešena až na základě prověřené potřeby ze strany MD.
Koridor VD3 (Labská větev DOL) je sledován jako územní rezerva.

Plochy a koridory nadregionálního a regionálního územního systému ekologické stability

ZÚR stanovují tyto úkoly pro územní plánování:

- respektovat požadavky na ochranu a upřesnit vymezení skladebných částí ÚSES za podmínek stanovených odst. (112):
- ZÚR vymezují na nadregionální úrovni:
- osy nadregionálních biokoridorů, jejichž funkčnost je nutno zajistit
- K 72 Polabský luh-Bohdaneč
    - borová osa v šířce minimálně 40m
    - nivní osa v šířce minimálně 50 m
    - vodní osa v šířce minimálně 40 m

ochranné zóny nadregionálních biokoridorů v rozsahu 2 km od osy nadregionálního biokoridoru na obě strany, účelem vymezení ochranné zóny je podpora koridorového efektu, což znamená, že všechny prvky regionálních i místních ÚSES, významné krajinné prvky a společenstva s vyšším stupněm ekologické stability jsou chápány jako součásti nadregionálního biokoridoru.

ZÚR vymezují na regionální úrovni:

- funkční regionální biocentra:
    - 921 Slavíkovy ostrovy
    - 1751 Dubina
    - 1980 Řečany
- regionální biocentra, jejichž funkčnost je nutno zcela nebo částečně zajistit: 1750 Břehy

- funkční regionální biocentra: 921 Slavíkovy ostrovy

Kulturní hodnoty kraje

Národní kulturní památka Hřebčín v Kladrubech nad Labem

ZÚR stanovují tyto zásady pro usměrňování územního rozvoje a rozhodování o změnách v souvislosti s ochranou a rozvojem kulturních hodnot

- respektovat kulturní hodnoty území, včetně urbanistického, architektonického a archeologického dědictví
- při realizaci rozvojových záměrů v širším okolí památkově chráněných území a objektů respektovat „ genia loci“ a zvažovat možné střety s pozitivními znaky charakteristik krajinného rázu
- stanovit podmínky pro využití kulturních hodnot pro využití kulturních hodnot pro cestovní ruch, s tím, že budou prosazovány trvale udržitelné formy cestovního ruchu a doprovodných služeb

Územně plánovací dokumentace obcí

Územní plán *stanoví základní koncepci rozvoje území obce, ochrany jeho hodnot, jeho plošného a prostorového uspořádání (dále jen „urbanistická koncepce“), uspořádání krajiny a koncepci veřejné infrastruktury; vymezí zastavěné území, plochy a koridory, zejména zastavitelné plochy a plochy vymezené ke změně stávající zástavby, k obnově nebo opětovnému využití znehodnoceného území (dále jen „plocha přestavby“), pro veřejně prospěšné stavby, pro veřejně prospěšná opatření a pro územní rezervy a stanoví podmínky pro využití těchto ploch a koridorů.*
Územní plán se pořizuje a vydává pro celé území obce, pro celé území hlavního města Prahy, popřípadě pro celé území vojenského újezdu. Územní plán se vydává formou opatření obecné povahy podle správního řádu.
Územní plán je závazný pro pořízení a vydání regulačního plánu zastupitelstvem obce, pro rozhodování v území, zejména pro vydávání územních rozhodnutí. Poskytování prostředků z veřejných rozpočtů podle zvláštních právních předpisů na provedení změn v území nesmí být v rozporu s vydaným územním plánem.
Zdroj: § 43 zákona 183/2006 Sb. o územním plánování a stavebním řádů

Regulační plán *v řešené ploše stanoví podrobné podmínky pro využití pozemků, pro umístění a prostorové uspořádání staveb, pro ochranu hodnot a charakteru území a pro vytváření příznivého životního prostředí. Regulační plán vždy stanoví podmínky pro vymezení a využití pozemků, pro umístění a prostorové uspořádání staveb veřejné infrastruktury a vymezí veřejně prospěšné stavby nebo veřejně prospěšná opatření.*
Regulační plán nahrazuje v řešené ploše ve schváleném rozsahu územní rozhodnutí a je závazný pro rozhodování v území. Regulační plán vydaný krajem je dále závazný pro územní plány a regulační plány vydávané obcemi. Regulační plán nenahrazuje územní rozhodnutí v nezastavěném území.
Zdroj: § 61 zákona 183/2006 Sb. o územním plánování a stavebním řádů

název návrh (projednání)	typ materiálu	vydání územního plánu (dále ÚP)	zadání
Kladruby nad Labem	ÚP	12/2006	
Pořizovatel:		Obecní úřad Kladruby nad Labem	
Zhotovitel		Ing. Marie Kodetová, Žitenická 1529/, Čáslav	
Projektant:		Ing. arch. Jan Psota, Žďár nad Sázavou	
	RP	zahájení projednání 8/2008 (RP Kladruby –Za Dřevníkem)	
Zhotovitel:		A - PROJEKT Ing. arch. Pavel Tománek Jiráskova 169, Pardubice	
Kolesa	ÚP	2/2007	
Pořizovatel:		Obecní úřad Kladruby nad Labem	
Projektant:		Ing. arch. Jan Psota, Žďár nad Sázavou	
	RP	8/2008 (RP Kladruby –Za Dřevníkem)	
Zhotovitel:		A - PROJEKT Ing. arch. Pavel Tománek Jiráskova 169, Pardubice	
Komárov u Přelouče	ÚP	2/2007	
Pořizovatel:		Obecní úřad Kladruby nad Labem	
Projektant:		Ing. arch. Jan Psota, Žďár nad Sázavou	
	RP	8/2008 (RP Kladruby –Za Dřevníkem)	
Zhotovitel:		A - PROJEKT Ing. arch. Pavel Tománek Jiráskova 169, Pardubice	
Selmice	ÚP	9/2009	
Pořizovatel:		Městský úřad Přelouč	
Projektant:		Ing. arch. Ivana Petrů, Hradec Králové	
Hlavečník	ÚP	10/2008	
Pořizovatel:		Městský úřad Přelouč	
Projektant:		Ing. arch. Pavel Mudruňka, Pardubice	
Labské Chrčice	ÚP	12/2000	
Pořizovatel:		Obecní úřad Labské Chrčice	
Projektant:		Ing. arch. Vladimír Rozehnal, Pardubice	
	ÚP	12/2007 10/2009	
Pořizovatel:		Městský úřad Přelouč	
Projektant:		Ing. arch. Ivana Petrů, Hradec Králové	
Kojice	ÚP	10/2004 10/2008	
	RP	10/2006 (RP Kojice-východ)	
Pořizovatel:		Obecní úřad Kojice	
Zhotovitel:		Ateliér AURUM, s.r.o. Jiráskova 21, Pardubice	
Projektant:		Ing. arch. Ivana Petrů, Hradec Králové	
Telčice	ÚP	7/2008 4/2009 1/2010	
Pořizovatel:		Městský úřad Chvaletice	
	RP	6/2004 (RP Chvaletice – Pod Břízou)	
	RP	2/2006 (RP Chvaletice – Malé Lipníky)	
	RP	1/2007 (RP Chvaletice – Centrum)	
Zhotovitel:		Ateliér AURUM, s.r.o. Jiráskova 21, Pardubice	
Projektant:		Ing. arch. Ivana Petrů, Hradec Králové	
	RP	10/2005 (RP Chvaletice-Na Zadních horách)	
Projektant:		Akad. arch. Michal Šrámek Praha 2	
Chvaletice	ÚP	6/2010	
	RP	2/2006 (RP Chvaletice-Malé Lipníky)	
Pořizovatel:		Městský úřad Chvaletice	
Zhotovitel:		Ateliér AURUM, s.r.o. Jiráskova 21, Pardubice	
Projektant:		Ing. arch. Ivana Petrů, Hradec Králové	
Trnávka	ÚP	5/2010	
	RP	1/20007 (RP Trnávka – Za Humny)	
Pořizovatel:		Obecní úřad Trnávka	
Projektant:		Ing. arch. Ivana Petrů, Hradec Králové	
Řečany nad Labem	ÚP	4/2006	
	RP	4/2005 (RP Řečany n.L. – Za Borkem)	
	RP	10/2007 (RP Řečany n.L. – Za Borkem 2)	
Pořizovatel:		Obecní úřad Řečany nad Labem	
Projektant:		Ing. arch. Ivana Petrů, Hradec Králové	
Labětín	ÚP	4/2006	
	RP	4/2005 (RP Řečany n.L. – Za Borkem)	
Pořizovatel:		Obecní úřad Řečany nad Labem	
Projektant:		Ing. arch. Ivana Petrů, Hradec Králové	
Lhota pod Přeloučí	ÚP	6/2009 9/2009 2/2010	
Pořizovatel:		Městský úřad Přelouč	
Projektant:		Ing. arch. Pavel Mudruňka, Pardubice	
Přelouč	ÚP	6/2009 9/2009 2/2010	
Pořizovatel:		Městský úřad Přelouč	
Projektant:		Ing. arch. Pavel Mudruňka, Pardubice	
Semín	ÚP	9/2005	
Pořizovatel:		Obecní úřad Semín	
Projektant:		Ing. arch. Ivana Petrů, Hradec Králové	
Břehy	ÚP	12/2007	
	RP	11/2007 (RP Břehy – sever)	

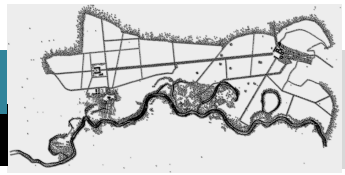

Pořizovatel: Obecní úřad Břehy
Zhotovitel: A - PROJEKT
Ing. arch. Pavel Tománek
Jiráskova 169, Pardubice

Strašov ÚP 12/2007
Pořizovatel: Obecní úřad Strašov
Projektant: Ing. arch. Ivana Petrů, Hradec Králové

Zdroj: Portál územního plánování, Ústav územního rozvoje, Seznam aktuálních územně plánovacích dokumentací a územně plánovacích podkladů;
http://www.uur.cz/iLAS/iLAS_Hledani.asp?Hledam=&Hledej=Hledej&HledamZHOTOVITEL=&HledamPROJEKTANT=&HledamRC_UPD=

Přehled územně plánovací dokumentace obcí je uveden k 12. 2010.

Při pořizování územně plánovacích dokumentací je nutná aktivní účast orgánů památkové péče. Při projednávání UPD v dotčeném území bude Site Manager aktivně vystupovat z hlediska ochrany svěřených zájmů.

Územně analytické podklady

Územně analytické podklady obsahují zjištění a vyhodnocení stavu a vývoje území, jeho hodnot, omezení změn v území z důvodu ochrany veřejných zájmů, vyplývajících z právních předpisů nebo stanovených na základě zvláštních právních předpisů nebo vyplývajících z vlastností území (dále jen „limity využití území"), záměrů na provedení změn v území, zjišťování a vyhodnocování udržitelného rozvoje území a určení problémů k řešení v územně plánovací dokumentaci (dále jen „rozbor udržitelného rozvoje území")..

Územně analytické podklady kraje:

ÚAP Pardubického kraje,
září 2008
Zpracovatel: Atelier T-plan s.r.o.
Na Šachtě 9, 170 00 Praha 7

kontakt: Krajský úřad Pardubického kraje
odbor strategického rozvoje kraje a evropských fondů
oddělení územního plánování
Komenského náměstí 125, 532 11 Pardubice

Územně analytické podklady obce s rozšířenou působností:
stav zpracování : ***v současnosti probíhá aktualizace, vyhlášení bude***

ÚAP ORP Přelouč,
prosinec 2010
Zpracovatel: URBAPLAN s.r.o.
Komenského 266, 500 03 Hradec Králové

obec s rozšířenou působností – Přelouč
kontakt: Město Přelouč
Masarykovo nám. 25, 535 33 Přelouč

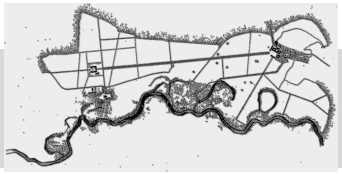

mapové schéma – přehled zpracované územně plánovací dokumentace

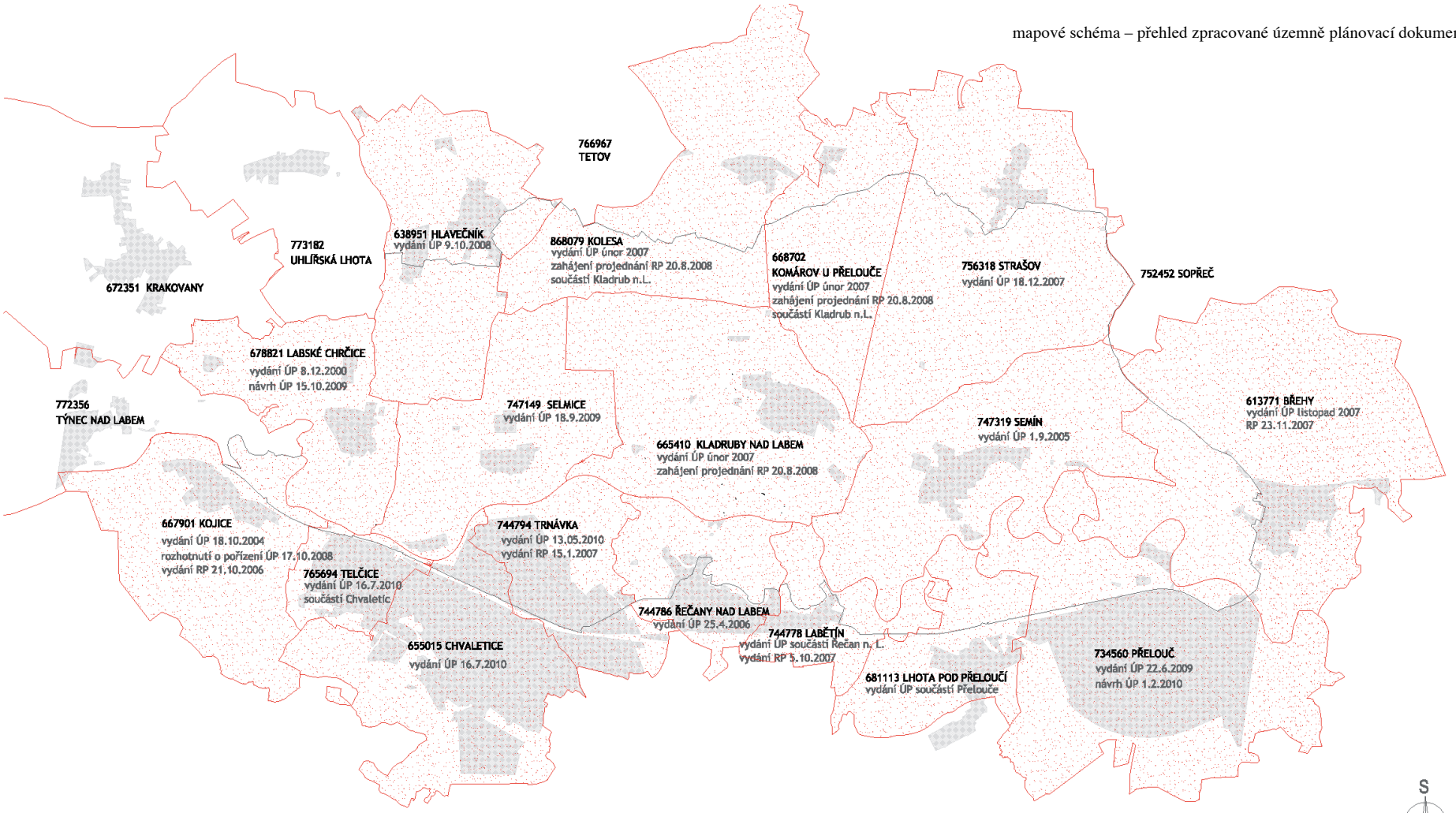

Legenda

Národní kulturní památka hřebčín Kladruby nad Labem
(Nařízení vlády ze den 28.3.2001)

zastavěné a zastavitelné území

katastrální území - dotčené

Krajinná památková zóna "Kladrubské polabí" - návrh
(NewVisit, Oddělení kultury a památkové péče Pardubického kraje)

NÁVRH

4.1.1 Politika územního rozvoje

Z hlediska Management plánu, Národního hřebčína a především z ochranou a trvalou udržitelností světového kulturního dědictví je nepřípustný záměr výstavby jaderné elektrárny v k.ú. Tetov.

4.1.1.1 Průběžný monitoring záměru výstavby jaderné elektrárny.

V říjnu 2009 byla vládou ČR schválena Aktualizace státní energetické koncepce České republiky. Dle této koncepce se „předpokládá rozvoj jaderné energetiky jednak formou prodlužování životnosti a rozšíření stávajících kapacit a rovněž možnou výstavbou nových jaderných zdrojů (Blahutovice, Tetov)“.
Záměr není v souladu s platným územním plánem velkého územního celku Pardubického kraje z 14.12.2006, který se stavbou nepočítá.
Výstavba jaderné elektrárny v těsném sousedství takto památkově chráněného, krajinářsky, kulturně a historicky hodnotného území, kterým je Kladrubské Polabí je nepřípustné. Výstavba je také v rozporu s navrhovaným prohlášením památky na Seznam světového dědictví.

Je nezbytně nutné neustále monitorovat stav možného plánování a projednání výstavby. Toto bude jednou z činností Site Managera.

4.1.2 Zásady územního rozvoje

4.1.2.1 Aktivní přístup k vytyčení hranic nadregionálních a regionálních prvků USES.

V rámci pozemkových úprav je nutné přesně vytyčit hranice prvků územního systému ekologické stability.

4.1.2.2 Vymezení ploch a koridorů pro veřejně prospěšné stavby a asanace v území.

Plochy a koridory pro veřejně prospěšné stavby a asanace v území vymezují územní plány (v podrobnosti jednotlivých pozemků) a zásady územního rozvoje (nejdou do podrobnosti pozemků).

Nově navrhované koridory veřejně prospěšných dopravních staveb jsou vymezeny v rámci návrhu cestní sítě (viz 9.4. Veřejná, dopravní a technická infrastruktura).
K veřejně prospěšným opatřením v území lze zařadit i obnovu krajinných vegetačních struktur (viz návrh v části 8.4. – Ochrana přírody a krajiny).
Území se z velké části nachází v povodňové zóně Q100. Protipovodňová opatření v území budou realizována revitalizací vodní soustavy hřebčína.
K asanaci je navržena plocha areálu bývalé žampionárny v severovýchodní části Kladrub nad Labem. Teto areál je dnes nevyužíván a teoreticky by bylo možné jej využít jako rozvojovou plochu obce. Areál je v majetku právnické osoby, před navrhovanou asanací je nutné vyřešit majetkoprávní vztahy.

Veřejně prospěšné stavby a asanace budou řešeny v rámci pozemkových úprav a územních studií k.ú. Kladrub nad Labem a Selmic. Pro konkrétní řešení jednotlivých staveb a sanací bude nutné vypracovat vlastní projektové dokumentace.

4.1.3 Územně plánovací dokumentace obcí

4.1.3.1 Tvorba konceptu územního plánování, rozvoje území obcí, ochrany hodnot, urbanistické koncepce území (koncepce uspořádání krajiny) a ostatního v souvislostech územního plánování.

Základem pro tvorbu územních plánů a rozvoje území obcí bude provedení pozemkových úprav, digitalizace katastru nemovitostí v navazujícím území a zpracování územních studií pro k.ú. obcí Kladruby nad Labem a Selmice. Územní studie jsou neopominutelným podkladem pro územní plánování.
Zadání návrhu územních plánů by mělo být v souladu s principy rozvoje území vyplývajících z Management plánu.
Podrobné zásady pro provedení pozemkových úprav jsou popsány v části 2.5. – Pozemkové úpravy.

CÍLE PLYNOUCÍ Z MANAGEMENT PLÁNU:

- Zpracování územních studií obcí Kladruby nad Labem a Selmice
- Provedení pozemkových úprav
- Digitalizace navazujících katastrálních území

4.1.3.2 Analýza územně plánovací dokumentace obcí v zájmové oblasti krajinné památkové zóny a doporučení pro zadání nových územních plánů nebo zadání změn stávajících územních plánů.

Analýza stavu územně plánovací dokumentace je podrobně popsána v kapitole 4.3. Územně plánovací dokumentace obcí a znázorněna v mapovém schéma.
Město Chvaletice a obec Trnávka mají nové územní plány vydané v roce 2010. Územní plán města Chvaletice řeší i katastrální území obce Telčice.

V současné době (konec roku 2010) probíhají jednání o pořízení nového územního plánu v obci Kladruby nad Labem (včetně přidružených obcí Kolesa a Komárov). Zadání územního plánu bude řešeno v souladu s plánovanou územní studií obce a provedenými pozemkovými úpravami.
Územní plán Selmic (vydaný v září 2009) bude nutné dát do souladu s plánovaným pořízením územní studie a provedenými komplexními pozemkovými úpravami. Pozemkové úpravy již budou reflektovat doporučení Management plánu. Zástupci obce Selmice budou členy komise pozemkových úprav.
Dle rozsahu změn bude nutné zvážit změnu stávajícího nebo pořízení nového územního plánu obce.

V roce 2012 bude požádáno o poskytnutí dotací z titulů Pardubického kraje pro pořízení nového územního plánu Kladrub nad Labem.
Územní plány ostatních obcí v rámci Krajinné památkové zóny Kladrubské Polabí budou prověřeny a žádost o poskytnutí dotací bude podána společně s cílem udržení integrity rozvoje území.

Do nově pořizované územně plánovacích dokumentací nebo jejich aktualizací ostatních katastrů obcí v rámci Krajinné památkové zóny Kladrubské Polabí je nutné zapracovat nově vyhlášené ochranné režimy v území (Krajinná památková zóna, KP Kladrubský náhon, atd. viz návrh části 3 – Status ochrany). Tyto projednané a schválené podmínky jsou závazné.
Při zadání nových územních plánů je nutné přesně vymezit veřejně prospěšné stavby a toto vymezení uvést do souladu s územními studiemi obcí Kladruby nad Labem a Selmice a s doporučeními plynoucími z Management plánu.

4.1.4 Územní studie

Územní studie budou pořízeny dle § 30 zákona 183/2006 Sb. o územním plánování a stavebním řádů.

Územní studie navrhuje, prověřuje a posuzuje možná řešení vybraných problémů, případně úprav nebo rozvoj některých funkčních systémů v území, například veřejné infrastruktury, územního systému ekologické stability, které by mohly významně ovlivňovat nebo podmiňovat využití a uspořádání území nebo jejich vybraných částí.
Pořizovatel pořizuje územní studii v případech, kdy je to uloženo územně plánovací dokumentací, z vlastního nebo jiného podnětu. V zadání územní studie určí pořizovatel její obsah, rozsah, cíle a účel.
Pořízení územní studie z jiného podnětu může pořizovatel podmínit úplnou nebo částečnou úhradou nákladů od toho, kdo tento podnět podal.
Pořizovatel územní studie podá poté, kdy schválil možnost jejího využití jako podkladu pro zpracování, aktualizaci nebo změnu územně plánovací dokumentace, návrh na vložení dat o této studii do evidence územně plánovací činnosti.
Zdroj: § 30 zákona 183/2006 Sb. o územním plánování a stavebním řádů

4.1.4.1 Vymezit území, jejichž využití bude podmíněno zpracováním územní studie.

V rámci odborných projektů řešených v souvislostech Management plánu budou zpracovány územní studie pro katastrální území obcí Kladruby nad Labem a Selmice.
Tyto studie budou po schválení a vložení do evidence územně plánovací činnosti neopominutelným podkladem pro aktualizaci nebo pořízení nových územních plánů obou obcí.
Budou řešeny zastavitelná území obou obcí a jejich rozvojové plochy.

4.1.4.2 Zpracování územní studie s prioritou zajištění ochrany a udržitelnosti kulturního dědictví Národního hřebčína Kladruby nad Labem.

Zpracování územně plánovacího podkladu udržitelného rozvoje území s prioritou ochrany a celostní udržitelnosti kulturního, urbanistického a stavebního dědictví, prioritou ochrany hodnot prostředí starokladrubského koně.
Ve výše uvedených souvislostech posoudí a prověří územní studie řešení problémů v území, podmínky změn, funkčních a prostorových vztahů, využití zastavitelných a přestavbových ploch a jejich uspořádání, posoudí a prověří části nezastavitelného území v souvislostech komplexního řešení krajin. Prověří a posoudí funkční systémy v území. Tedy urbanistickou koncepci, dopravní a technickou infrastrukturu, umístění občanské vybavenosti, systém zeleně a ekologické stability, podmínky ochrany hodnot v území.
Územní studie prověří vymezení funkčních ploch obsažených v územním plánu (bydlení, rozvoj, občanské vybavení, sport a rekreace, výroba, zahrady a parky, vodní plochy, doprava, tech. infrastruktura, plochy uses, ochranná pásma, přírodní a kulturní hodnoty. . . .).
Zpracování územní studie pro obce, případně vybrané části obcí, Kladruby nad Labem a Selmice bude zpracováno v souladu s § 25, § 30 zákona č. 183/2006 Sb, .§ 22 vyhlášky č. 500/ 2006 Sb., ostatních ustanovení a předpisů.

V souladu s § 25 zákona č. 183/2006 Sb bude územní studie pořízena jako podklad pořizování politiky územního rozvoje, územně plánovací dokumentace, jejich změn a pro rozhodování v území. Bude zpracována s vědomím podpory udržitelnosti kulturního dědictví v územně plánovacích podkladech a prosazením do souvisejících nástrojů územního plánování.
Výstup bude zaregistrování dle § 22 vyhlášky č. 500/ 2006 Sb., vložen do evidence územně plánovací činnosti. Bude neopominutelným podkladem zpracování, aktualizace nebo změny dotčených územních plánů. Bude zapracováno v rámci aktualizací Management plánu.

4.1.4.3 Architektonicko - urbanistický návrh obce Kladruby nad Labem

Budou zpracovány územní studie obcí Kladruby nad Labem a Selmice. Jako nutný a neopominutelný podklad pro změnu územního plánu, který ve stávající platné podobě je v zásadním rozporu s udržitelností památky.

Urbanistický záměr:

- základním cílem nového urbanistického uspořádání obce je citlivější architektonická a urbanistická podoba obce, která se historicky vyvíjela v souvislostech s rozvojem hřebčína
- začlenění areálu hřebčína a jeho aktivit do struktury obce
- odstranit bariéru budov hospodářského zázemí hřebčína a spojit tak přirozeným pásmem (severní lem silnice) nyní rozdělené obytné části obce
- zlepšit průchodnost území novými komunikacemi určenými jak pro pěší, tak pro hospodářskou obsluhu areálu (rozbít neprůchodný blok hospodářského zázemí hřebčína)
- využít náměstí pro společenský život obce i hřebčína (písková volná plocha), citlivé přemístění soch Piety a Sv. Donáta dle projektové dokumentace Obnova návsi v Kladrubech nad Labem, autorů ing. arch. Davida Prudíka, ing. arch. R. Václavíka.
- návrat koňského kočárového brodu do původní polohy
- citlivější a vhodnější uspořádání zóny bydlení, např. místo rozsáhlé průmyslové plochy bývalé žampionárny
- demolice a následná investice do architektonicky pojaté stavby zázemí VIP ubytování jako náhrada dnešního objektu „parlamentu“ a jemu přilehlých objektů
- a mnoho dalších úprav, které lépe popíše výše zmíněná studie (2011-2012)

4.1.4.4 Zvláště závadné objekty z hlediska hodnot krajinného rázu a kulturně historické podstaty Národní kulturní památky

V území se nachází několik objektů, které svým charakterem poškozují hodnoty krajinného rázu a kulturně historickou podstatu Národní kulturní památky.
Žádoucí je demolice či architektonická rekonstrukce. Návrh opatření těchto objektů bude součástí pořizovaných územních studií.

Jedná se o následující objekty:

Objekty v majetku České republiky, právo hospodařit s majetkem státu Národní hřebčín v Kladrubech nad Labem:

25.	Administrativní budova s jídelnou.	č.p. 106	p.p.č. 8/2
26.	Nová kočárovna.	č.p. -	p.p.č. 8/3
27.	Kotelna.	č.p. -	p.p.č. 8/4
53.	Kravín	č.p. 34	p.p.č. 273/5-6
65.	Odchovna bažantů v Mošnici.	č.p. -	p.p.č. 441/2
78.	Bývalý areál silážních věží a jam (Selmice).	č.p. -	p.p.č. 660/2
83.	Hydroglobus vodojemu	č.p. -	p.p.č. 288
84.	Zázemí sportovního klubu (Selmice)	č.p. -	p.p.č. 482/3

Objekty v majetku dalších subjektů:
obec Kladruby nad Labem:

24.	Přestavba budovy na budovu obecního úřadu	č.p. 110	p.p.č. 139/2

Pardubický kraj, právo hospodařit s majetkem kraje Střední škola chovu koní a jezdectví Kladruby nad Labem:

28.	Nová jízdárna.	č.p. -	p.p.č. 283/3

JEDNOTA, spotřební družstvo v Pardubicích:

42.	Samoobsluha.	č.p. 111	.p.č. 152/2

BASETA, s.r.o.:

47.	Bývalá žampionárna.	č.p. -	p.p.č.	216/1-26

VAKO-CZ s.r.o.:

48.	Bývalé mechanizační středisko hřebčína.	č.p. -	p.p.č.	220/10-12

Objekty jsou zakresleny v samostatné výkresové příloze.

4.1.5 Územně analytické podklady

4.1.5.1 Tvorba a doporučení při zpracování a aktualizaci a výstupy za účelem zajištění souladu sledovaných jevů v území s územně analytickými podklady

K 12.2010 bude vydaná 1. aktualizace územně analytických podkladů ORP Přelouč.
ÚAP jsou zpracovány v souladu se zněním zákona č. 183/2006 Sb., o územním plánování a stavebním řádu (stavebního zákona) a vyhlášky č. 500/2006 Sb., o územně analytických podkladech, územně plánovací dokumentaci a způsobu evidence územně plánovací činnosti.

Objednatel: Město Přelouč
Masarykovo nám. 25, Přelouč
Zpracovatel: URBAPLAN spol. s r.o.
Ing. Arch. Bedřich Falta
Komenského 266, Hradec Králové
tel.: +420 495 515 882 – 6, fax.: +420 495 515 880
http://www.urbaplan.cz, e-mail: info@urbaplan.cz

Tato aktualizace byla koordinována s tvorbou Management plánu.
Byly zjištěny a napraveny následující nesrovnalosti aktualizace UAP se skutečnou právně ukotvenou památkovou ochranou:

- nemovitá kulturní památka, popřípadě soubor
- rozsah vyhlášených pozemků dle:
- Rozhodnutí Ministerstva kultury České republiky ze dne 4. ledna 1995 o prohlášení historického areálu hřebčína v Kladrubech nad Labem za kulturní památku
- Rozhodnutí Ministerstva kultury České republiky ze dne 1. června 2000 o prohlášení objektu vodojemu a budovy strojovny v areálu Národního hřebčína v Kladrubech nad Labem za kulturní památku
- Rozhodnutí Ministerstva kultury České republiky ze dne 11. února 2004 o prohlášení souboru nemovitostí čp. 20 hájovny za kulturní památku
- Rozhodnutí Ministerstva kultury České republiky ze dne 12. února 2004 o prohlášení souboru pozemků v k. ú. Kladruby nad Labem a k. ú. Semín za kulturní památku, dle seznamu přílohy č. 1.
- Ministerstvo kultury České republiky, 23. dubna 2004, oprava administrativní chyby v rozhodnutí o prohlášení věci za kulturní památku

- nemovitá národní kulturní památka, popřípadě soubor
  rozsah vyhlášených pozemků dle: Nařízení vlády ze dne 28. 3. 2001.

Veškeré změny u území vyplývající z realizace Management plánu (nově prohlášené režimy ochrany, změny v trasování cest, vohodospodářské změny v území, revitalizace vegetačních prvků, atd.) je nutné reflektovat při změnách a aktualizacích UAP v zákonem dané lhůtě.
(„Aktualizace územně analytických podkladů: Pořizovatel průběžně aktualizuje územně analytické podklady na základě nových údajů o území a průzkumu území a každé 2 roky pořídí jejich úplnou aktualizaci.“, dle § 28 zákona 183/2006 Sb. o územním plánování a stavebním řádů)

4.1.6 Strategický a integrovaný plán rozvoje

Strategický plán rozvoje *je jeden ze základních dokumentů územního celku (města, obce či mikroregionu) vyjadřující předpokládaný vývoj daného celku v dlouhodobějším časovém horizontu. Strategický plán je koncepční a rozvojový dokument vytvářený městským nebo obecním úřadem, jenž vychází ze současného stavu veřejných a soukromých aktivit demografického, ekonomického, sociálního, kulturního a ekologického charakteru na území města. Jeho hlavním smyslem je organizace rozvoje na bázi slaďování jednotlivých zájmů tak, aby město prosperovalo jako celek, a poskytování určité orientace pro podnikatelské subjekty při stanovování jejich dlouhodobějších podnikatelských plánech.*
Strategický plán sestavuje zpravidla větší skupina autorů s různým odborným zaměřením. Doba sestavování plánu je přibližně půl roku až rok, u komplikovaných plánů může být i delší. Plány jsou často oponovány neziskovými organizacemi.
Zdroj: http://cs.wikipedia.org

Integrovaný plán rozvoje města (IPRM)
Cílem IPRM je koordinace aktivit a soustředění zdrojů na řešení nejzávažnějších identifikovaných problémů a využití ekonomického a dalšího rozvojového potenciálu měst. Efektivita spočívá především v smysluplné návaznosti a synergickém efektu jednotlivých aktivit a opatření. Tento integrovaný přístup přináší významný multiplikační efekt, který mobilizuje jak veřejné, tak soukromé zdroje
V programovém období 2007-2013 IPRM patří k nejvýznamnějším koordinačním mechanismům pro intervence Regionálních operačních programů (ROP), Tématických operačních programů (TOP) a Integrovaného operačního programu (IOP) cílené na rozvoj měst. Projekty zahrnuté v IPRM budou podpořeny zejména z ROP, v případě řešení problematiky bydlení z IOP a doplňkově i z TOP. Tím je zajištěno synergické působení jednotlivých aktivit, které realizují strategické rozvojové cíle a priority města a umožňují dosažení významné koncentrace investic.
Zdroj: http://www.strukturalni-fondy.cz

4.1.6.1 Přehled zpracovaných strategických nebo integrovaných plánů okolních měst

Přelouč
Strategický plán města Přelouč
srpen 2006, aktualizace: červenec 2009
Zpracovatel: Regionální rozvojová agentura Pardubického kraje
Karla IV. 42, Pardubice, e-mail: info@rrapk.cz, www.rrapk.cz

Kolín
Integrovaný plán rozvoje města Kolín pro období 2008 – 2015
prosinec 2009
Zpracovatel koncepce: Finanční poradenství s.r.o.
Kvestorská 5, 140 00 Praha 4, http://www.financniporadenstvi.com

Pardubice
Strategický plán rozvoje města Pardubice pro plánovací období 2007 – 2014
říjen 2007
Zpracovatel: BERMAN GROUP, s.r.o., Na Květnici 25, 140 00 Praha 4

Tel.: +420 2 6122 6666, e-mail: info@bermangroup.cz, http://www.bermangroup.cz

Integrovaný plán rozvoje města Pardubic „PŘITAŽLIVÉ MĚSTO“
září 2008
Zpracovatel: Regionální rozvojová agentura Pardubického kraje
Karla IV. 42, Pardubice, e-mail: info@rrapk.cz, www.rrapk.cz

Týnec nad Labem

Strategický plán rozvoje města Týnce nad Labem - Analytický profil města
listopad 2008
Strategický plán rozvoje města Týnce nad Labem - Strategie rozvoje města
prosinec 2008
Zpracovatel: SPF Group, v.o.s.
Kanceláře Praha: Vlkova 7, 130 00 Praha 3, Bělohorská 19, 160 00 Praha 6,
http://www.spfgroup.org

4.1.6.2 Dobrovolné svazky obcí, mikroregiony v řešeném území

Dobrovolné svazky obcí
Dobrovolné svazky obcí jsou upraveny především ustanoveními § 46 odst. 2 písm. b) a § 49 až § 53 zákona č. 128/2000 Sb., o obcích (obecní zřízení), ve znění pozdějších předpisů, v otázkách právní způsobilosti, registrace, zrušení a zániku se řídí ustanoveními § 20i a § 20j zákona č. 40/1964 Sb., občanský zákoník, ve znění pozdějších předpisů, a hospodaření dobrovolných svazků obcí upravuje zákon č. 250/2000 Sb., o rozpočtových pravidlech územních rozpočtů, ve znění pozdějších předpisů.
Vytvoření dobrovolného svazku obcí je jednou z forem spolupráce mezi obcemi.
Obce mají právo být členy svazku obcí za účelem ochrany a prosazování svých společných zájmů. Obce mohou vytvářet svazky obcí, jakož i vstupovat do svazků obcí již vytvořených.
Členy svazku obcí mohou být jen obce.
Svazek obcí je právnickou osobou.
Zdroj: Přehled právní úpravy, postupy provádění zápisů a výmazů z registru a potvrzování skutečností v něm zapsaných – aktualizace k 1. 1. 2011, http://www.kr-zlinsky.cz

Kladruby nad Labem, Selmice ani žádná z obcí navrhované krajinné památkové zóny Kladrubského Polabí nejsou zapsány v žádném dobrovolném svazku obcí nebo mikroregionu.
K řešenému území nejbližším svazkem obcí je Bohdanečsko, založený v roce 2000.

Vytvoření dobrovolného svazku obcí nebo mikroregionu Kladrubského Polabí je nezbytné pro udržení integrity rozvoje území.
Pro tento nově vzniklý svazek obcí bude zpracován strategický plán rozvoje, který musí reflektovat doporučení obsažené v Management plánu.

4.1.7 Pozemkové úpravy

Zadání pozemkových úprav je popsáno v kapitole 2. 5. Pozemkové úpravy

5 část pátá – zdroje, archivy a archiválie 64
5.1 Stav 64
5.1.1 Podklady a dokumentace udržitelnosti kulturního dědictví 64
5.1.2 Podklady a dokumenty majetkoprávní struktury území 65
5.1.3 Podklady a dokumentace územního plánování 65
5.1.4 Podklady a dokumentace udržitelnosti přírodního PROSTŘEDÍ 66
5.1.5 Ostatní podklady a dokumenty 66
5.2 Projektové záměry 66
5.2.1 Projektové dokumentace - studie 66
5.2.2 Projektové dokumentace – stavební povolení, provedení stavby 68
5.2.3 Připravovaná dokumentace 69
5.2.4 Ostatní dokumentace 69
5.3 Bibliografie 70
5.4 NÁVRH 70
5.4.1 Archivace: 70
5.4.2 Digitalizace: 70
5.4.3 Revize a doporučení 71
5.4.4 Zpracované projektové dokumentace 73

Č Á S T P Á T Á

informační zdroje a projektování v území WHS

5 ČÁST PÁTÁ – ZDROJE, ARCHIVY A ARCHIVÁLIE

používané podklady

Stav

5.1.1 Podklady a dokumentace udržitelnosti kulturního dědictví

5.1.1.1 Stavebně historický průzkum (dále SHP)

SHP je nedílnou součástí Management plánu. Je základním a povinným východiskem jakékoli projektové činnosti na území Národní kulturní památky (dále NKP) a obecně územím průzkumem dotčeným.

Stavebně historický průzkum je stěžejní materiál identifikace a popisu kulturního dědictví.
Zpracování stavebně-historického průzkumu (SHP) areálu kladrubského hřebčína bylo iniciováno v roce 2000 Národním hřebčínem Kladruby nad Labem ve spolupráci s památkovým odborem Ministerstva kultury ČR v rámci přípravy vyhlášení areálu národní kulturní památkou s perspektivou výhledové nominace památky do programu ochrany světového kulturního dědictví UNESCO.
Národní hřebčín Kladruby nad Labem zadal zpracování průzkumu Národnímu památkovému ústavu - ústřednímu pracovišti v Praze (NPÚ úop)
V ústavu bylo zpracováním průzkumu pověřeno oddělení stavebně-historických průzkumů pod vedením Ing. Petra Macka. Národní kulturní památkou se areál hřebčína stal spolu s jedinečným chovným stádem koní starokladrubského plemene k 1. lednu 2002.
Průzkum byl zpracováván výhradně nedestruktivními metodami podle metodiky obsažené ve 2. upraveném vydání metodického materiálu standardní nedestruktivní stavebně-historický průzkum, SÚPP Praha 2001.
Rozsah zpracovávaného území byl postupně stanoven tak, aby odpovídal stavu, vzniklému kontinuálním historickým vývojem, přerušeným až vítězstvím komunistické revoluce v roce 1948, a následnými necitlivými administrativními zásahy, jejichž následky se dodnes nepodařilo odstranit a které se nakonec negativně promítly i do procesu stanovení rozsahu stávající Národní kulturní památky.
Rozsah zadání SHP, stejně jako následné vyhlášení NKP sledovalo cíl udržitelnosti kulturního dědictví, a to s maximálním zřetelem na udržitelnost chovu starokladrubského koně a v celém rozsahu zajištění jeho životního prostředí – a to v historicky ustálené harmonické kulturní krajině hospodaření bývalého císařského dvorního hřebčína první čtvrtiny 20 století.

Předmět SHP : Areál Národního hřebčína Kladruby nad Labem, národní kulturní památka (NKP).
Typ stavebně-historického průzkumu : Standardní stavebně-historický průzkum (SHP).
NKP : Vyhlášena nařízením vlády ze dne 28. 3. 2001 č. 132 Sb. s účinností od 1. 1. 2002.
Kraj : Pardubice,
PORP : Přelouč.,
Obce : Kladruby nad Labem (část k.ú), Selmice (část k.ú), Hlavečník (část k.ú),
Semín (část k.ú. – pozemky v majetku hřebčína nejsou součástí vyhlášené NKP).

Objednatel : Národní hřebčín Kladruby nad Labem
(název předpisu 1. 1. 2002 Státní hřebčín Kladruby nad Labem).

Zhotovitel : Národní památkový ústav, ústřední pracoviště,
oddělení stavebně-historických průzkumů,
Valdštejnské náměstí 3, 118 01 Praha 1

Autorský tým : Ing.Petr Macek (vedoucí oddělení), PhDr. Pavel Zahradník (historická rešerše), Ing.arch. Miroslav Kroulík, Mgr. Ing. Jan Beránek (krovy), Lucie Chotěborská (grafická dokumentace), Michal Patrný.

Datum dokončení: prosinec 2003.

materiál je uložen: Národní hřebčín Kladruby nad Labem
Národní památkový ústav, ústřední pracoviště v Praze
Národní památkový ústav, ústřední odborné pracoviště v Pardubicích

Stavebně historický průzkum zpracovaný v letech 2001 - 2003

1.	Zámek.	č.p. 1	p.p.č. 2
2.	Kostel sv. Václava.	č.p. -	p.p.č. 1
3.	Čtyřkřídlý blok stájí u kostela.	č.p. -	p.p.č. 33
4.	Čtyřkřídlý blok stájí s veterinární ošetřovnou.	č.p. -	p.p.č. 33
5.	Stáje klisen se sýpkou.	č.p. -	p.p.č. 33
6.	Obytný dům u stájí hřebců.	č.p. 48 -	p.p.č. 33
7.	Stáj plemenných hřebců se sýpkou.	č.p. -	p.p.č. 33,
8.	Stará jízdárna.	č.p. -	p.p.č. 33
9.	Obytný dům západní fronty - jih.	č.p. 46 -	p.p.č. 30
10.	Stáje a sklady západní fronty.	č.p. -	p.p.č. 29
11.	Obytný dům západní fronty - sever.	č.p. 44	p.p.č. 28
12.	Stará kočárovna se vstupní bránou.	č.p. -	p.p.č. 33
13.	Obytný dům „svobodárna“ u vstupní brány.	č.p. 93	p.p.č. 33
14.	Stáj Padok (anglická stáj).	č.p. -	p.p.č. 288
15.	Stáj Josefov - jih (Zemanství).	č.p. -	p.p.č. 307
16.	Stáj Josefov - sever (Zemanství).	č.p. -	p.p.č. 308
17.	Stáje se sýpkou Františkov . vých. fronta (Selmice	č.p. -	p.p.č. 684
18.	Stáje Františkov - jižní část dvora (Selmice)	č.p. -	p.p.č. 684
19.	Stáje Františkov - severní část dvora (Selmice).	č.p. -	p.p.č. 684
20.	Patrový obytný dům u dvora Františkov (Selmice)	č.p. 1	p.p.č. 684
21.	Přízemní obytný dům se sklady u Františkova (Selmice).	č.p. 55 -	p.p.č. 683
56.	Ocelová kůlna.	č.p. -	p.p.č. 465
57.	Obecní čistička odpadních vod.	č.p. -	p.p.č. 466
61.	Kolbiště.	č.p. -	p.p.č. 458/1
70.	Vodárna u stájí Františkov (Selmice).	č.p. -	p.p.č. 684

Stavebně historický průzkum zpracovaný v roce 2010

22.	Starý vodojem u staré jízdárny.	č.p. -	p.p.č. 31
23.	Stará vodárna u zámeckého parku.	č.p. -	p.p.č. 290
41.	Bývalá hájovna.	č.p. 20	p.p.č. 138
43.	Hřbitovní kaple Sv. Kříže.	č.p. -	p.p.č. 21
50.	Obytný domek u stájí na Josefově.	č.p. 47	p.p.č. 311

Objekty, u kterých byl provedený Stavebně historický průzkum, jsou vyznačeny v samostatné výkresové příloze.

5.1.2 Podklady a dokumenty majetkoprávní struktury území

kú	typ materiálu	platnost od	zdroj/uloženo
665410 Kladruby nad Labem	mapa DKM	7/1996	KP Pardubice
747149 Selmice	mapa DKM	9/1996	KP Pardubice
638951 Hlavečník	mapa S-SK GS	1841	KP Pardubice
868079 Kolesa	mapa S-SK GS	1841	KP Pardubice
678821 Labské Chrčice	mapa S-SK GS	1839	KP Pardubice
667901 Kojice	mapa S-SKGS	1839	KP Pardubice
765694 Telčice	mapa S-SK GS	1839	KP Pardubice
655015 Chvaletice	mapa S-SK GS	1839	KP Pardubice
744794 Trnávka	mapa S-SK GS	1839	KP Pardubice
744786 Řečany nad Labem	mapa S-SK GS	1839	KP Pardubice
744778 Labětín	mapa S-SK GS	1839	KP Pardubice
681113 Lhota pod Přeloučí	mapa S-SK GS	1839	KP Pardubice
734560 Přelouč	mapa DKM	5/2001	KP Pardubice
747319 Semín	mapa S-SK GS	1839	KP Pardubice
613771 Břehy	mapa S-SK GS	1939	KP Pardubice
756318 Strašov	mapa S-SK GS	1841	KP Pardubice
668702 Komárov u Přelouče	mapa S-SK GS	1841	KP Pardubice

informace z Katastru nemovitostí o parcelách: http://nahlizenidokn.cuzk.cz/
ostatní informace viz. výše – část: územní plánování v prostředí světového dědictví

5.1.3 Podklady a dokumentace územního plánování

název	typ materiálu	vydání územního plánu (dále ÚP)
Kladruby nad Labem	ÚP	2/2007
Selmice	ÚP	9/2009
Hlavečník	ÚP	10/2008
Kolesa	ÚP	2/2007
Labské Chrčice	ÚP	12/2000
Kojice	ÚP	10/2004
Telčice	ÚP	7/2008
Chvaletice	ÚP	6/2010
Trnávka	ÚP	5/2010
Řečany nad Labem	ÚP	4/2006
Labětín	ÚP	4/2006
Lhota pod Přeloučí	ÚP	6/2009
Přelouč	ÚP	6/2009
Semín	ÚP	9/2005
Břehy	ÚP	12/2007
Strašov	ÚP	12/2007
Komárov u Přelouče	ÚP	2/2007
Pardubický kraj	ÚP celku	12/2006

název	typ materiálu	nabytí účinnosti
Kladruby nad Labem	regulační plán	8/2008
Selmice	-	
Hlavečník	-	
Kolesa	regulační plán	8/2008
Labské Chrčice	-	
Kojice	regulační plán	10/2006
Telčice	-	
Chvaletice	regulační plán	2/2006
Trnávka	-	
Řečany nad Labem	regulační plán	4/205
Labětín	regulační plán	10/2007
Lhota pod Přeloučí	-	
Přelouč	-	
Semín	-	
Břehy	regulační plán	11/2007
Strašov	-	
Komárov u Přelouče	regulační plán	8/2008

ÚZEMNĚ PLÁNOVACÍ PODKLADY
Zdroj: Pardubický kraj – Odbor strategického rozvoje kraje a evropských fondů, Oddělení územního plánování
http://www.pardubickykraj.cz/article.asp?thema=3748&category=

ostatní informace viz. výše – část: územní plánování v prostředí světového dědictví

5.1.4 Podklady a dokumentace udržitelnosti přírodního PROSTŘEDÍ

Ústřední seznam ochrany přírody (ÚSOP)

Zdroj:	Agentura ochrany přírody a krajiny ČR http://drusop.nature.cz/
Datum:	02.02.2010

Zdroj:	**Portál veřejné správy České republiky, Mapové služby** **http://geoportal.cenia.cz**
Datum:	11.01.2010
Tématické úlohy:	Životní prostředí - Botanika
Mapy:	Fytogeografické členění ČR Potenciální přirozená vegetace
Tématické úlohy:	Životní prostředí – Geologie a geomorfologie - Geologie
Mapy:	Geologická mapa ČR Chráněná ložisková území

Zdroj:	**Pardubický kraj, GIS - mapy** **http://www.pardubickykraj.cz/index.asp?thema=2679**
Datum:	11.01.2010
Kapitola:	Geologie
Mapa:	Data České geologické služby – Geofondu ČR
Kapitola:	Zemědělství a lesní hospodářství
Mapa:	Registr užívání zemědělské půdy (IACS) Zemědělství – úhrnné hodnoty druhů pozemků (ÚHDP)
Kapitola:	Ochrana přírody
Mapa:	Obecná ochrana přírody, chráněná území, evropsky významné lokality, ptačí oblasti Územní systém ekologické stability
Kapitola:	Vodní hospodářství
Mapa:	Vodohospodářská mapa 1:50 000 Vyhlášené aktivní zóny a stoletá voda
Kapitola:	Ovzduší
Mapa:	Kvalita ovzduší v Pardubickém kraji v roce 2001, 2003 a 2007

5.1.5 Ostatní podklady a dokumenty

Zdroj:	**Pardubický kraj, GIS - mapy** **http://www.pardubickykraj.cz/index.asp?thema=2679**
Datum:	11.01.2010
Kapitola:	Památková péče
Mapa:	Národní kulturní památky, památkové zóny
Kapitola:	Doprava
Mapa:	Cyklostezky v Pardubickém kraji Doprava v územním plánu VÚC

Projektové záměry

5.1.6 Projektové dokumentace - studie

Krajinářská studie areálu Národního hřebčína v Kladrubech nad Labem – diplomová práce

Zpracovatel:	Ing. Tomáš Jiránek Mendlova zemědělská a lesnická univerzita Brno Fakulta zahradnická Lednice na Moravě, Ústav zahradní krajinářské architektury
Investor:	Národní hřebčín v Kladrubech nad Labem.
Datum:	1998

Regenerace historického parkového areálu Národního hřebčína v Kladrubech nad Labem - studie

Zpracovatel:	AGRO_AQUA s.r.o. projekční kancelář vedoucí projektu ing. T. Jiránek
Investor:	Národní hřebčín v Kladrubech nad Labem. Studie byla dokončena v červnu 1999
uložení dokumentace:	Krajský úřad- Pardubický kraj, odbor školství, kultury a tělovýchovy, oddělení kultury a památkové péče

Regenerace historického parkového areálu Národního hřebčína v Kladrubech nad Labem
Sadovnické vyhodnocení stávajících porostů

Zpracovatel:	ing. Darina Horká, ing. Juraj Zvědělík vedoucí projektu ing. T. Jiránek
Investor:	Národní hřebčín v Kladrubech nad Labem.
Datum:	11/2004
uložení dokumentace:	Krajský úřad- Pardubický kraj, odbor školství, kultury a tělovýchovy, oddělení kultury a památkové péče

Rozvojová studie, Národní hřebčín Kladruby nad Labem

projektant:	akad. arch. Jiří Javůrek, ing. arch. Mirjana Petriková, Mgr. Ivana Javůrková SGL Projekt, Kancelář: Liliová 4, Sídlo: Liliová 6, 110 00 Praha 1 TEL/FAX: tel.: 220511163, tel.: 222220779, tel.: 605239881, email: sglprojekt@sglprojekt.cz, www.sglprojekt.cz)
investor:	Národní hřebčín Kladruby nad Labem
stupeň:	studie
datum:	08/2006
uložení dokumentace:	Národní hřebčín Kladruby nad Labem

Architektonický atelier SGL PROJEKT vznikl přeměnou kanceláře Společnost Genia loci, která byla založená v roce 1991.Nový tým architektů a stavebních inženýrů sestavil Ak. arch. Jiří Javůrek v roce 2002.

Napájecí moduly pro koně, 2002 realizace
Napájecí moduly na nádvoří hřebčína vznikly z důvodu potřeby poskytnout všem koním vracejícím se z výběhů do stájí dostatek vody. Žlaby byly vyrobeny z teracových dílců na zděné podezdívce. Kašny, které slouží k ohřátí chladné vody byly vyrobeny z jednoho prefabrikovaného kusu teraca. Jejich ostré hrany jsou chráněny fošnovým prstencem opásaným ocelovým třmenem, aby nedocházelo k poranění zvířat.
Stavba dostala v soutěži GRAND PRIX OBCE ARCHITEKTŮ 2003 cenu za výtvarné dílo v architektuře.

Krajinářské studie - celkové koncepce obnovy historické struktury vedlejších vegetačních prvků areálu Národního hřebčína v Kladrubech nad Labem

projektant:	Ing. Jan Machovec Nádražní 20, 691 44 Lednice tel/fax: 519 340 262, 608 855 999, janmachovec&centrum.cz
investor:	Národní hřebčín Kladruby nad Labem ?
stupeň:	studie
datum:	09/2006
uložení dokumentace:	Národní hřebčín Kladruby nad Labem

Národní hřebčín Kladruby nad Labem
Studie proveditelnosti obnovy přírodně krajinářského parku Mošnice
A – doplnění historických podkladů, B – průzkum a rozbory, C - návrh

projektant:	RNDr. Ivana Trpáková, RNDr. Pavel Trpák, Ing. Milada Svrčková, Ing. Josef Krause, Ing. Helena Buršíková, Ing. Jaroslav Fai 251 67 Pyšely, Na Homolce 228
objednatel:	ŠINDLAR s.r.o. – stavby vodního hospodářství a krajinného inženýrství 500 03 Hradec Králové 3, Luční 460 Telefon: 495 402 560 FAX: (+420) 495 402 566 E-mail: sindlar@sindlar.cz www.sindlar.cz
stupeň:	studie
datum:	10/2006
uložení dokumentace:	Národní hřebčín Kladruby nad Labem

ŠINDLAR s.r.o.: Revitalizace soustavy odstavených říčních ramen v areálu Národního hřebčína Kladruby nad Labem, 2006 (Jednostupňová projektová dokumentace)

Národní hřebčín Kladruby nad Labem
Studie proveditelnosti obnovy přírodně krajinářského parku Mošnice

Zpracovali:	RNDr. Ivana Trpáková, RNDr. Pavel Trpák, ing. Milada Svrčková, ing. Josef Krause, ing. Helena Buršíková, ing. Jaroslav Fai
Datum:	říjen 2006
uložení dokumentace:	Krajský úřad- Pardubický kraj, odbor školství, kultury a tělovýchovy, oddělení kultury a památkové péče

Krajinářské studie - celkové koncepce obnovy historické struktury vedlejších vegetačních prvků areálu Národního hřebčína v Kladrubech nad Labem

projektant:	Ing. Jan Machovec Nádražní 20, 691 44 Lednice tel/fax: 519 340 262, 608 855 999, janmachovec&centrum.cz
investor:	Národní hřebčín Kladruby nad Labem ?
stupeň:	studie
datum:	11/2006
uložení dokumentace:	Národní hřebčín Kladruby nad Labem

Krajinářská studie - celkové koncepce obnovy historické struktury vedlejších vegetačních prvků areálu Národního hřebčína v Kladrubech nad Labem
Návrh a přepracovaná verze - dílčí projekty - tabulková příloha

Zpracoval:	Ing. Jan Machovec Zahradnické služby Nádražní 20, Lednice
Datum:	listopad 2006
uložení dokumentace:	Krajský úřad- Pardubický kraj, odbor školství, kultury a tělovýchovy, oddělení kultury a památkové péče

Vyjádření k dokumentaci: Urbanisticko - architektonická studie rozvoje cestovního ruchu v areálu Národního hřebčína Kladruby nad Labem

	autor: SGL Projekt - akad. arch. Jiří Javůrek srpen 2006
DOSS:	Národní památkový ústav, ústřední pracoviště Pardubice
Ze dne:	11. 12. 2006
Exp. k č.j.:	NPÚ – 302 – 8488 / 2006

Studie Stezka v areálu Národního hřebčína Kladruby nad Labem

Zodpovědný projektant:	Ing. Petr Novotný
Zpracovatel:	Bc. Jaroslav Vaňásek , Pardubice
Datum:	duben 2007.
uložení dokumentace:	Krajský úřad- Pardubický kraj, odbor školství, kultury a tělovýchovy, oddělení kultury a památkové péče

Studie potenciálního vlivu výškových staveb a větrných elektráren na krajinný ráz území Pardubického kraje
Preventivní hodnocení dopadu výškových vertikálních staveb technicitní povahy a větrných elektráren
(rozbory, opatření, metodika)

Zadavatel:	Pardubický kraj, Pardubice
Zpracoval:	Studio B&M, sdružení fyzických osob, Žďár nad Sázavou
Autoři projektu:	Roman Bukáček, Josef Rusňák, Pavlína Bukáčková
Datum:	leden – říjen 2007
Zdroj:	Pardubický kraj – Odbor životního prostředí a zemědělství, Oddělení ochrany přírody http://www.pardubickykraj.cz/article.asp?thema=3847&category=

Vyjádření k dokumentaci: Urbanisticko - architektonická studie rozvoje cestovního ruchu v areálu Národního hřebčína Kladruby nad Labem

autor:	SGL Projekt - akad. arch. Jiří Javůrek srpen 2006
DOSS:	Pardubický kraj, Krajský úřad Odbor kultury a památkové péče, oddělení památkové péče
Ze dne:	19. 10. 2006
Spisová zn.:	SpKrÚ – 46055/2006/OKPP
Číslo jednací:	KrÚ - 5913/2007/OKPP
Vyřizuje:	Ing. Jitka Bártová
Datum:	2. 2007

Stravovací a ubytovací objekt, Národní hřebčín Kladruby nad Labem

projektant:	akad. arch. Jiří Javůrek SGL Projekt, Kancelář: Liliová 4, Sídlo: Liliová 6, 110 00 Praha 1 TEL/FAX: tel.: 220511163, tel.: 222220779, tel.: 605239881, email: sglprojekt@sglprojekt.cz, www.sglprojekt.cz)
investor:	Národní hřebčín Kladruby nad Labem
stupeň:	studie
datum:	05/2007
uložení dokumentace:	Národní hřebčín Kladruby nad Labem

Sportovní a výcvikový areál, Národní hřebčín Kladruby nad Labem

projektant:	akad. arch. Jiří Javůrek, ing. arch. Irena Tuháčková SGL Projekt, Kancelář: Liliová 4, Sídlo: Liliová 6, 110 00 Praha 1 TEL/FAX: tel.: 220511163, tel.: 222220779, tel.: 605239881, email: sglprojekt@sglprojekt.cz, www.sglprojekt.cz)
investor:	Národní hřebčín Kladruby nad Labem
stupeň:	studie
datum:	05/2007
uložení dokumentace:	Národní hřebčín Kladruby nad Labem

Studie areál Borek, Národní hřebčín Kladruby nad Labem

projektant:	akad. arch. Jiří Javůrek, ing. arch. Irena Tuháčková SGL Projekt, Kancelář: Liliová 4, Sídlo: Liliová 6, 110 00 Praha 1 TEL/FAX: tel.: 220511163, tel.: 222220779, tel.: 605239881, email: sglprojekt@sglprojekt.cz, www.sglprojekt.cz)
investor:	Národní hřebčín Kladruby nad Labem
stupeň:	studie
datum:	06/2007
uložení dokumentace:	Národní hřebčín Kladruby nad Labem

Stezka v areálu Národního hřebčína Kladruby nad Labem
projektant: Ing. Petr Novotný
investor: Národní hřebčín Kladruby nad Labem
stupeň: Studie
datum: 07/ 2007
uložení dokumentace: Obecní úřad Kladruby nad Labem

Studie proveditelnosti krajinářských úprav v oblastech Františkov a Josefov v oblasti Kladruby nad Labem
projektant: Ing. Přemysl Krejčiřík, Ph.D., oprávněný zástupce: Ing. K. Krejčiříková Ph.D.
Vinohrady 1039, 691 42 Valtice
objednatel: ČR – Ministerstvo životního prostředí
Vršovická 65, 100 10 Praha 10
oprávněný zástupce: RNDr. Jan Kender, ředitel odboru ochrany krajiny
zástupce pro věcná jednání: Ing. Martina Pásková, Ph.D
stupeň: studie
datum: 11/2007
uložení dokumentace: Národní hřebčín Kladruby nad Labem

Stezka – Kladruby nad Labem v areálu Národního hřebčína Kladruby nad Labem
projektant: Ing. Petr Novotný
investor: Národní hřebčín Kladruby nad Labem
stupeň: Projekt pro územní řízení
datum: 04/2008
uložení dokumentace Obecní úřad Kladruby nad Labem

Výstavba dvou dřevěných mostků na stezce Kladruby nad Labem – Řečany nad Labem
projektant: Ing. Tomáš Kostohryz
investor: Národní hřebčín Kladruby nad Labem
stupeň: Projekt pro stavební povolení
datum: 04/2008
uložení dokumentace Obecní úřad Kladruby nad Labem

Obnova zeleně vybraných oblastí v areálu Národního hřebčína Kladruby nad Labem - studie díl I. a II.
projektant: Ing. Přemysl Krejčiřík, Ph.D.,
spolupráce: Bc. Magdaléna Činovská, Bc. Bc. Jana Drochytková, Ing. K. Krejčiříková Ph.D.
Vinohrady 1039, 691 42 Valtice
objednatel: Česká republika, Agentura ochrany přírody a krajiny ČR
Nuselská 39/236
zastupující: RNDr. František Pojer, ředitel
stupeň: studie
datum: 12/2008
uložení dokumentace: Národní hřebčín Kladruby nad Labem
Agentura ochrany přírody a krajiny, středisko Pardubice

Dvůr Františkov - Studie vegetačních úprav
Zhotovitel: Ing. Přemysl Krejčiřík, Ph. D.,
Vinohrady 1039, 691 42 Valtice
Datum: listopad 2007-březen 2009.
uložení dokumentace: Krajský úřad- Pardubický kraj, odbor školství, kultury a tělovýchovy, oddělení kultury a památkové péče

Dvůr Josefov – Studie vegetačních úprav
Zhotovitel: Ing. Přemysl Krejčiřík, Ph. D.,
Vinohrady 1039, 691 42 Valtice
Datum: listopad 2007-březen 2009
uložení dokumentace: Krajský úřad- Pardubický kraj, odbor školství, kultury a tělovýchovy, oddělení kultury a památkové péče

Přírodně krajinářský park Mošnice
Projektant: Ateliér krajinné ekologie a krajinářské architektury
Ing. Milada Svrčková, ing. Josef Krause, RNDr. Ivana Řepáková T+T
Seifertova 48, Praha 3
Objednatel: ŠINDLAR s.r.o.
Stupeň: Zahradně architektonická studie
Datum: 10/2009

Národní hřebčín Kladruby nad Labem – NKP Františkov
Studie vegetačních úprav
projektant: Ing. Přemysl Krejčiřík, Ph.D., Ing. K. Krejčiříková Ph.D.
Vinohrady 1039, 691 42 Valtice
uložení dokumentace: Národní hřebčín Kladruby nad Labem

5.1.7 Projektové dokumentace – stavební povolení, provedení stavby

Obnova návsi v Kladrubech nad Labem
Zpracovatelé: ing. arch. David Prudík, ing. arch. R. Václavík
Investor: Národní hřebčín Kladruby nad Labem s.p.o.
Stupeň: Projekt pro stavební povolení
Datum: 06/1999

Posouzení vlivu projetku „ Regenerace historického parkového areálu“ Národního hřebčína v Kladrubech
Zpracovatelé: Doc. RNDr. Jitka Málková, CSc., RNDr. Vladimír Lemberk
Objednatel: Národní hřebčín Kladruby nad Labem s.p.o.
Datum: 25.8.2000
uložení dokumentace: AOPK středisko Padrubice

Skupinové výsadby v pastvinách areálu národního hřebčína Kladruby nad Labem k výsadbě v pastvinách na pozemcích parc. č. 454, 456, 470, 468, 443 v k. ú. Kladruby nad Labem a na pozemcích parc. č. 165 a 178 v k. ú. Selmice
Zpracovatelé: Ing. Juraj Zvědělík a Ing. Darina Horká
Datum: duben 2005
uložení dokumentace: Krajský úřad- Pardubický kraj, odbor školství, kultury a tělovýchovy, oddělení kultury a památkové péče

"Ovocné výsadby"
"Náhrady topolových alejí"
Vypracoval: Jan Vavřín - ARS Litomyšl, Litomyšl
Datum: červenec-srpen 2005
uložení dokumentace: Krajský úřad- Pardubický kraj, odbor školství, kultury a tělovýchovy, oddělení kultury a památkové péče

Ovocné výsadby a náhrady topolových alejí, Národní hřebčín Kladruby nad Labem
projektant: Jan Vavřín – ARS Litomyšl, zpracovatel: Petr Vavřín, Bc. Klára Veselíková
Peciny 265, 570 01 Litomyšl Kancelář: (centrála) Smetanovo nám. 95, 570 01 Litomyšl
Tel./Fax: 461 614 578, jan.vavrin@ars-vavrin.cz,
objednatel: Národní hřebčín Kladruby nad Labem
datum: 8/2005
uložení dokumentace: Národní hřebčín Kladruby nad Labem

Obnova Řečanské aleje
Vypracovala: Ing. Jana Hrůzová
Čeplova 1586, 286 01 Čáslav
Datum: srpen 2005
uložení dokumentace: Krajský úřad- Pardubický kraj, odbor školství, kultury a tělovýchovy, oddělení kultury a památkové péče

Projekt řeší obnovu Řečanské aleje v Kladrubech nad Labem v úseku od cesty k Labi ke křižovatce u sv. Jana Nepomuckého.

Národní hřebčín Kladruby nad Labem n.p.
Obnova zahrady, parku a návsi - 1. etapa
Vypracovala: společnost Zahrada Olomouc s. r. o. , číslo PD 4/06
Zodpovědný projektant: Ing. Radek Pavlačka
Datum: únor 2006
uložení dokumentace: Krajský úřad- Pardubický kraj, odbor školství, kultury a tělovýchovy, oddělení kultury a památkové péče

Revitalizace soustavy odstavených říčních ramen v areálu Národního hřebčína Kladruby nad Labem
Zpracovala: společnost Šindlar s.r.o.
Autoři projektu: Ing. Miloslav Šindler a Ing. Jiří Kaplan
Investor: Národní Hřebčín Kladruby nad Labem s.p.o.
Zámek č.1, 533 14 Kladruby nad Labem
Stupeň: Dokumentace ke stavebnímu povolení a realizaci stavby
Datum: červen 2006.
uložení dokumentace: Krajský úřad- Pardubický kraj, odbor školství, kultury a tělovýchovy, oddělení kultury a památkové péče
Agentura ochrany přírody a krajiny, středisko Pardubice

Inventarizace a projekt ošetření aleje červených dubů v Kladrubech nad Labem
Vypracoval: ing. Tomáš Socha
Datum: 2007

Projekt řeší ošetření tzv. Wolfovy aleje.

uložení dokumentace: Krajský úřad- Pardubický kraj, odbor školství, kultury a tělovýchovy, oddělení kultury a památkové péče

Dosadba Selmické aleje v areálu Národní kulturní památky Hřebčín v Kladrubech nad Labem
Zpracovatelka: Ing. Renata Kavková
Zahradnictví a ekologie v 07. 2007
uložení dokumentace: Krajský úřad- Pardubický kraj, odbor školství, kultury a tělovýchovy, oddělení kultury a památkové péče

Národní hřebčín Kladruby nad Labem, Park Mošnice I. Etapa Projekt pěstebních zásahů v remízcích A-F
projektant: Ateliér krajinné ekologie a krajinářské architektury
ing. Milada Svrčková, ing. Josef Krause
Brodského 1665, 14900 Praha 4
investor: Národní hřebčín Kladruby nad Labem
stupeň: Prováděcí zahradně architektonická dokumentace
datum: 06/2009
uložení dokumentace: Národní hřebčín Kladruby nad Labem

Pěstební zásahy v remízcích A-E v areálu Mošnice – Národní hřebčín Kladruby nad Labem
Autor: Ing. Josef Krause projektant Ateliér K
Datum: 2009
uložení dokumentace: Krajský úřad- Pardubický kraj, odbor školství, kultury a tělovýchovy, oddělení kultury a památkové péče

Jedná se o remíz u lovecké chaty, remíz v západní části parku, remíz pod cestou u hájovny (obsahuje několik mohutných solitér dubů), les východně od cesty u hájovny, porost podél Strášovského potoka pod mostkem, remíz na Panově louce

5.1.8 Připravovaná dokumentace

Splavnění do Pardubic – Plavební stupeň Přelouč – projekt pozastaven
Zdroj: Ředitelství vodních cest ČR
http://www.rvccr.cz/?s=3&m=23&sm=5
Datum: 05.02.2010
Zdroj: Ředitelství vodních cest ČR

Obnoveno správní řízení k povolení kácení stromů v Řečanské aleji
Žadatel: Správy a údržby silnic Pardubického kraje, zastoupené ekologem firmy Ing. Františkem Weisbauerem
DOSS CHKO Železné hory

5.1.9 Ostatní dokumentace

Stavebně historický průzkum Národní kulturní památky hřebčín v Kladrubech nad Labem
Objednatel : Národní hřebčín Kladruby nad Labem
(název předpisu 1. 1. 2002 Státní hřebčín Kladruby nad Labem).
Zhotovitel : Národní památkový ústav, ústřední pracoviště,
oddělení stavebně-historických průzkumů,
Valdštejnské náměstí 3, 118 01 Praha 1
Autorský tým : Ing.Petr Macek (vedoucí oddělení), PhDr. Pavel Zahradník (historická rešerše),
Ing.arch. Miroslav Kroulík, Mgr. Ing. Jan Beránek (krovy), Lucie Chotěborská
(grafická dokumentace), Michal Patrný.
Datum dokončení: prosinec 2003.

Pylová analýza – Kladruby nad Labem
Zpracovatel: RNDr. Eva Břízová, CSc. z České geologické služby.
uložení dokumentace: Krajský úřad- Pardubický kraj, odbor školství, kultury a tělovýchovy, oddělení kultury a památkové péče

Nový plavební stupeň Přelouč - Semestrální práce
Zpracoval: Jana Letáčková
Univerzita Pardubice, Dopravní fakulta Jana Pernera
Datum: prosinec 2000

Sadovnické inventarizace stávajících porostů k ošetření stromů na pozemcích parc. č. 282 (dubová alej); 10, 13 (Ubytovna) v k. ú. Kladruby nad Labem a 684 (Františkov) v k. ú. Selmice
Zpracovatelé: Ing. Juraj Zvědělík a Ing. Darina Horká
Datum: říjen 2004
uložení dokumentace: Krajský úřad- Pardubický kraj, odbor školství, kultury a tělovýchovy, oddělení kultury a památkové péče

Plán obnovy, Národní hřebčín Kladruby n. L.
projektant: První regionální rozvojová a.s.
Pernštýnská 14, 530 02 Pardubice
tel. +420 464 629 100, +420 464 625 951, fax. +420 464 625 953
e-mail: info@prr.cz, www: www.prr.cz
investor: Národní hřebčín Kladruby nad Labem
stupeň:
datum: 09/2007
uložení dokumentace: Národní hřebčín Kladruby nad Labem

Vyhodnocení stavu populací saproxylického hmyzu, s důrazem na druhy lesák rumělkový (Cucujus cinnaberinus) a páchník hnědý (Osmoderma eremita), ptáků hnízdících v dutinách a netopýrů vázaných svým výskytem na území hřebčína v Kladrubech nad Labem, včetně návrhů managementových opatření v péči o dřeviny (2010)
Projektant: Mgr. Tomáš Kopecký
RNDr. Bohuslav Mocek – Muzeum východních Čech
RNDr. Vladimír Lemberk – Východočeské muzeum v Pardubicích
Zadavatel: AOPK ČR
Datum: 2010

Stavebně historický průzkum Národní kulturní památky hřebčín v Kladrubech nad Labem
(dopracování objektů Starý vodojem u staré jízdárny, Stará vodárna u zámeckého parku, Obytný dům č.p. 20 bývalá hájovna, Obytný domek č.p. 47 stájový areál Josefov, Kaple povýšení Sv. Kříže kladrubský hřbitov)
Objednatel : Národní hřebčín Kladruby nad Labem
Zpracovatel : Ing.arch. Miroslav Kroulík
Datum dokončení: září 2010.

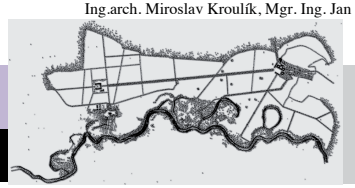

B i b l i o g r a f i e

ZÁLIŠ Norbert: Bílí koně starokladrubští, kniha o starokladrubských běloušich vychází u přííležitosti čtyřstého výročí založení hřebčína v Kladrubech nad Labem, Kruh (Hradec Králové), Edice Kraj, vydáno v 1979
ZÁLIŠ, N. : Jak žije hřebčín. Praha, Panorama 1993.
ZÁLIŠ, N. : Jeho milosti císařské obora koňská v Kladrubech nad Labem. Praha, Didot s.r.o. 1997.

ZÁLIŠ, N.: Příběhy ve světle a protisvětle.Národní hřebčín v Kladrubech nad Labem, státní podnik a nakladatelství Pražská edice, komandit. Spol., 2002.

ostatní viz.: další literatura viz.: Stavebně historický průzkum,

N Á V R H

5 . 1 . 1 0 A r c h i v a c e :

- Tvorba archivu a digitální evidence zdrojů a zpracovaných projektů.
- Zpracování ústředního seznamu digitalizovaných dat.
- Určení místa fyzického uložení dat (v areálu hřebčína)

5 . 1 . 1 1 D i g i t a l i z a c e :

- Provést výběr zdrojů pro digitalizaci a zajistit digitalizaci vybraných zdrojů.
- Zajistit digitalizaci, a to v plném rozsahu archivních historických materiálů, dokumentů, projektů, plánů, ikonografie a ostatních materiálů v souvislostech Stavebně historického průzkumu
- Dohoda s archivy o digitalizaci – zajištění digitalizace vybraných archivních dokumentací hřebčína Kladruby nad Labem z fondů jednotlivých archivů
- Ve spolupráci s dotčenými orgány připravit digitální balík podkladů pro kvalifikovanou práci v území, zajistit místo informační databáze (v souvislostech výše uvedené tvorby podmínek archivace).
- Zajištění souladu datových zdrojů a práce se správnými a jednotnými daty v území (zajistit soulad dat UAP, soulad katastru).
- Příprava a podmínky zajištění prezentace a digitalizace v souvislostech s veřejnými mapovými projekty a informačními systémy Národního památkového ústavu, (GIS, MIS, MonumNet)
- Příprava a podmínky zajištění prezentace v souvislostech s jinými veřejnými mapovými projekty

V rámci zachování a zpřístupnění dat o historii Národního hřebčína v Kladrubech nad Labem doporučujeme zřídit informační a muzejní servis, který bude obsahovat kopie archiválií a historických pramenů (historické mapy, publikace a movité památky).
Archiválie doporučujeme ponechat v jejich stávajícím místě uložení a doporučujeme pořídit jejich digitalizované kopie a jejich ucelený seznam s informacemi o místě uložení. Kopie a seznam s místem uložení budou v ucelené podobě uloženy prostorách Národního hřebčína.
Digitalizaci a zprostředkování archiválií je možné spojit i se zřízením infocentra a propagací Kladrubského Polabí.
Zprostředkování dat zdrojů doporučujeme řešit samostatným projektem nebo v rámci IOP.

5.1.12 Revize a doporučení

- Provést revizi kapitoly „Závady v rámci areálu“ (Stavebně historický průzkum – dále SHP) a stanovit priority a způsoby řešení
- Provést revizi kapitoly „Náměty k další péči o areál“ (SHP) a stanovit priority a způsoby řešení
- Provést revizi kapitol „Závad“ a „Náměty k další péči o objekt y“ v rámci jednotlivých objektů popisovaných SHP a stanovit priority a způsoby řešení
- Analýza, podpora a realizace záměrů a závěrů plynoucích z SHP.
- Analyzovat zpracované projektové záměry po roce 1989 a stanovit základní priority s ohledem doporučení jejich dopracování / nedopracování nebo realizaci / neuskutečnění
- analyzovat dle kritérií: - naléhavost řešení
  - zdroj/ zdroje financování
  - prioritní oblasti dle Management plánu
  - projekt podmiňuje zpracování dalších projektů nebo realizací
- Analyzovat zpracovaný „Plán obnovy“ (září 2007) a stanovit jasné priority řešení v souvislostech Management plánu.
- Revidovat a doplnit zpracování stavebně historického průzkumu o objekty a místa dle kapitoly „Doporučení dalších průzkumů pro prohloubení poznání areálu“ a ostatních doporučení plynoucí z kapitol průzkumu jednotlivých stavebních objektů, uvedená ve zpracovaném SHP a řešit v souvislostech zpracovaného Management plánu

Revize a doporučení SHP by měly být řešeny samostatným projektem – doplněním Management plánu. Zároveň je nezbytné digitalizovat stávající stavebně historický průzkum, vč. jeho výkresových příloh, a dohledat případné další historické mapy a plány týkající se řešeného území.

5.1.12.1 Doplnění zpracování Stavebně historického průzkumu

Stavebně historický průzkum byl zpracován se záměrem celostního uchopení areálu národní kulturní památky (dále NKP):

Předmět SHP : Areál Národního hřebčína Kladruby nad Labem, národní kulturní památka (NKP).
Typ stavebně-historického průzkumu : Standardní stavebně-historický průzkum (SHP).
NKP : Vyhlášena nařízením vlády ze dne 28. 3. 2001 č. 132 Sb. s účinností od 1. 1. 2002.
Objednatel : Národní hřebčín Kladruby nad Labem
Zhotovitel : Národní památkový ústav, ústřední pracoviště, , oddělení stavebně-historických průzkumů, Valdštejnské náměstí 3, 118 01 Praha 1
Autorský tým : Ing.Petr Macek (vedoucí oddělení), PhDr. Pavel Zahradník (historická rešerše), Ing.arch. Miroslav Kroulík, Mgr. Ing. Jan Beránek (krovy), Lucie Chotěborská , (grafická dokumentace), Michal Patrný.
Datum dokončení: prosinec 2003.

Byly vytipovány objekty, pro které bude dopracován Stavebně historický průzkum (dále jen SHP). Ten bude doplněním výše uvedeného průzkumu.
Na dopracování SHP je možné podat Žádosti o poskytnutí dotace z programu Podpora pro památky UNESCO v Prioritě č. 2 – Vědecko výzkumné projekty prohlubující poznání o jejich historii a hodnotách směřujících ke kvalitní péči o ně.

Stavebně historický průzkum - dopracování
- Dopracování stavebně historického průzkumu pro areál Národního hřebčína Kladruby nad Labem a místa zájmového území navrhované krajinné památkové zóny.
- Digitalizace stavebně historického průzkumu, všech výstupů a archiválií.

Zakreslení objektů navržených na doplnění SHP je součástí samostatné výkresové přílohy.

Stavební objekty s potřebou vyhotovit SHP (číslování dle Seznamu všech stavebních objektů hřebčína, SHP):

29.	Domek využívaný jako sklad u zámku (archív).	č.p. -	p.p.č. 3
35.	Vstupní objekty hospodářského dvora hřebčína.	č.p. -	p.p.č. 164
38.	Obytný domek vedle zámecké zahrady.	č.p. 6	p.p.č. 5
53.	Obytný domek na Cihelně. (-II-)	č.p. 34	p.p.č. 273/5-6
62.	Stodola na Miláčku	č.p.	p.p.č. 376
63.	Strážní domek u mostu přes Labe do Řečan.	č.p. 54	p.p.č. 363
67.	Selmická vrata. (-II-)	č.p. 55	p.p.č. 438
71.	Stodola u stájí Františkov (Selmice).	č.p. -	p.p.č. 688

81. Sochy světců z období baroka:
A) Misijní kříž (u kostela v Kladrubech).
B) Pieta (náves v Kladrubech).
C) Sv. Donát (náves v Kladrubech).
D) Anděl strážný (Kladruby - Na Jelenišťatech), kulturní památka od 16. 3. 1964, r. č. 38421/6-2100.
E) Sv. Jan (jižně od Kladrub při odbočce na Josefov).
F) Sv. Gothard (severně od Starého Kštítu v Selmicích), není součástí národní kulturní památky, navrženo na prohlášení kulturní památkou.

Stavební objekty s nutností vyhotovit Stavebně historický průzkum (dále SHP) či minimálně pasport kulturně historické hodnoty objektu:

39.	Obytný domek - původní obydlí felčara hřebčína.	č.p. 10	p.p.č. 46
40.	Roubená chalupa - snad nejstarší objekt školy.	č.p. 41	p.p.č. 56
55.	Semínská vrata	č.p.88,16	p.p.č. 260,263
58.	Chaloupky – bývalá Koleská vrata	č.p. 39,40	p.p.č. 525,530
59.	Chaloupky – bývalá Koleská vrata – památka - návrh	č.p. 38	p.p.č. 528
60.	Hájovna na Sklepích	č.p.42	p.p.č.508
76.	Kostel sv. Vavřince (Selmice).	č.p. -	p.p.č. 1
77.	Bývalý vodárenský objekt u Labe (Selmice).	č.p. -	p.p.č. 305
79.	Chalupa Merenda u L. Chrčic (Labské Chrčice).	č.p. 34	p.p.č. 68
82.	Roubenka v Herranově průklestu		p.p.č.482

Jedná se o objekty, které jsou privátním majetkem. V případě, že během zpracování dat pro SHP vlastník soukromého objektu neumožní provedení plnohodnotného SHP, je nutné zajistit alespoň kvalifikovaný pasport kulturně historického objektu (vizuální zhodnocení stavby, zjištění závad, fotodokumentace objektu, atd.).

Dopracování stavebně historického průzkumu
Národní hřebčín Kladruby nad Labem.s.p.o.
533 14 Kladruby nad Labem, e-mail: kladruby@nhkladruby.cz, tel. 466 933 832-7

Národní památkový ústav - Ústřední pracoviště
Valdštejnské náměstí 3, 118 01 Praha 1, www: www.npu.cz

Ing. arch. Miroslav Kroulík,
Klicperova 3/556, 150 00 Praha 5 – Smíchov, m.kroulik@post.cz, tel. 732 419 822

5.1.12.2 Management obnovy jednotlivých stavebních objektů architektonického dědictví Národního hřebčína Kladruby nad Labem, včetně ostatních staveb a nemovitostí.

- V návaznosti Stavebně historického průzkumu Národní hřebčín Kladruby nad Labem budou stanoveny na úrovni odborné expertízy priority a způsoby řešení péče o jednotlivé stavební objekty, odpovídající způsob obnovy, rekonstrukce a jiných zásahů, odpovídající způsob využití, expozic, prezentace, bude stanoven udržitelný způsob odpovídajícího života jednotlivých objektů architektonického dědictví v souvislostech urbanistického, krajinného a kontinuálně hospodářsky funkčního celku nejstaršího hřebčína světa.
- Materiál bude podporou v prioritách naléhavosti přístupu k odpovídajícímu způsobu obnovy objektů architektonického dědictví. Ve výjimečných případech bude podkladem a argumentací případné demolice objektů.
- Materiál bude podporou a doporučením při tvorbě zadání projektových záměrů jednotlivých objektů a staveb Národního hřebčína Kladruby nad Labem.
- Materiál bude doporučením pro celostní koordinaci dílčích obnovných záměrů, využití, prezentaci, management hospodaření objektů.

pozn.: *Bude zpracováno na úrovni odborné expertizy. Po schválení bude zapracováno v rámci aktualizací Management plánu.*

5.1.13 Zpracované projektové dokumentace

V Kapitole 5.2. Projektové záměry jsou vypsány veškeré zjištěné projektové dokumentace týkající se území Kladrubského Polabí.

Záměry většiny projektů jdou mimo strategii Management plánu a vzhledem k plánovaným pozemkovým úpravám jsou projekty neaktuální.

5.1.13.1 Stezka v areálu Národního hřebčína Kladruby nad Labem

Projekt stezka v areálu Národního hřebčína v Kladrubech nad Labem není v souladu s Management plánem. Dochází ke značnému konfliktu v trase cyklostezky. Projekt je možný za podmínky změny trasy dle Management plánu. Je nutné prověřit, zda změna trasy nezpůsobí ztrátu nároku na finanční podporu a na základě tohoto zjištění je nutná změna dokumentace.

Stezka v areálu Národního hřebčína Kladruby nad Labem
stupeň: dokumentace pro územní řízení
projektant: Ing. Petr Novotný
investor: Národní hřebčín Kladruby nad Labem
datum: září 2007

Stezka – Kladruby nad Labem v areálu Národního hřebčína Kladruby nad Labem
stupeň: dokumentace pro stavební povolení
projektant: Ing. Petr Novotný
investor: Národní hřebčín Kladruby nad Labem
datum: leden 2008

Výstavba dvou dřevěných mostků na stezce Kladruby nad Labem – Řečany nad Labem
stupeň: dokumentace pro stavební povolení
projektant: Ing. Tomáš Kostohryz
investor: Národní hřebčín Kladruby nad Labem
datum: duben 2008

Projekt stezka v areálu Národního hřebčína v Kladrubech nad Labem není v souladu s platným územním plánem (vydaný 07/2007).
V územním plánu cyklostezka začíná v centru obce a vede jižně kolem administraticní budovy Národního hřebčína v Kladrubech nad Labem. K silnici do Řečan je přivedena u sochy sv. Jana Nepomuckého. Pro trasování cyklostezky jsou vymezeny pozemky situované jihovýchodně od silnice Kladruby nad Labem – Řečany.
Dle dokumentace pro stavební povolení, která byla součástí žádosti pro finanční podporu z Regionálního operačního programu NUTS II Severovýchod, prioritní osa 3 Cestovní ruch, oblast podpory 3.1. Rozvoj základní infrastruktury a doprovodných aktivit v oblasti cestovního ruchu, z ledna 2009, ale stezka začíná západně od Kladrub nad Labem u účelové komunikace k čističce odpadních vod. Odtud stezka vede západně od silnice Kladruby nad Labem – Řečany.

Objednavatelem projektové dokumentace Stezky v areálu Národního hřebčína v Kladrubech nad Labem byl Národní hřebčín v Kladrubech nad Labem, s.p. zastoupený ing. Lenkou Gotthardovou, ředitelkou s.p.

Ústřední pracoviště Národního památkového ústavu vydalo pod č. j. NPÚ – 302/3736/2007 písemné nesouhlasné vyjádření k projektové dokumentaci Stezka v areálu Národního hřebčína Kladruby nad Labem. Odůvodněním vyjádření je nesoulad s územním plánem, neucelená koncepce kočárových tras v území a především zachování kulturních a historických hodnot areálu Národní kulturní památky.

Odbor kultury a památkové péče, oddělení památkové péče Pardubického kraje vydalo dne 09. 05. 2007 pod č.j. KrÚ – 25418/2007/OKPP k vyjádření NPÚ zamítavé stanovisko. Své stanovisko ale odůvodňuje pouze argumenty týkajícími se bezpečnosti provozu. Ochrana kulturního dědictví zde vůbec není řešena.

5.1.13.2 Projekty v souladu s Management plánem

V souladu s Management plánem jsou projekty Obnovy návsi a Regenerace historického parkového areálu Národního hřebčína v Kladrubech nad Labem - studie:

Obnova návsi v Kladrubech nad Labem
Zpracovatelé: ing. arch. David Prudík, ing. arch. R. Václavík
Investor: Národní hřebčín Kladruby nad Labem s.p.o.

Regenerace historického parkového areálu Národního hřebčína v Kladrubech nad Labem - studie
Zpracovatel: AGRO_AQUA s.r.o. projekční kancelář
vedoucí projektu ing. T. Jiránek
Investor: Národní hřebčín v Kladrubech nad Labem.

Uvedené studie se stanou podkladem pro zpracování územních studií obcí Kladruby nad Labem a Selmice (podrobněji viz kap. 4.5.4. Územní studie).

Dokumentace obnovy ostavených říčních ramen:

Národní hřebčín Kladruby nad Labem, Studie proveditelnosti obnovy přírodně krajinářského parku Mošnice
A – doplnění historických podkladů, B – průzkum a rozbory, C - návrh
projektant: RNDr. Ivana Trpáková, RNDr. Pavel Trpák, Ing. Milada Svrčková, Ing. Josef Krause, Ing. Helena Buršíková, Ing. Jaroslav Fai
objednatel: ŠINDLAR s.r.o. – stavby vodního hospodářství a krajinného inženýrství
datum: 10/2006

Revitalizace soustavy odstavených říčních ramen v areálu Národního hřebčína Kladruby nad Labem
Zpracovala: společnost Šindlar s.r.o.
Autoři projektu: Ing. Miloslav Šindler a Ing. Jiří Kaplan
Investor: Národní Hřebčín Kladruby nad Labem s.p.o.
Datum: červen 2006

CÍLE PLYNOUCÍ Z MANAGEMENT PLÁNU:

- Dopracování Stavebně historického průzkumu

6 část šestá – vývoj a stav území 75
6.1 Vývoj území, hřebčína a základní historické souvislosti 75
6.2 Chronologický přehled 79
6.3 Stav území 80

Č Á S T Š E S T Á

vývoj a stav území

Vývoj území, hřebčína a základní historické souvislosti

Současná kompozice areálu vychází z klasicistních principů zahradně architektonické tvorby, v nejjednodušší formě vytvořená s postavením stájí Františkov u Selmic v roce 1831. V Kladrubech nad Labem byla postupně dostavěna současná dispozice hlavního komplexu budov stájí, zámku a tzv. velkého hlavního nádvoří. Klasicistní budovy stájí Františkov byly spojeny přímou cestou s centrálními stájemi v Kladrubech, která je 3.4 km dlouhá ve směru přibližně východ - západ(Alej Františka I.). K této kompoziční ose areálu byla přidána současně ve směru severovýchod-jihozápad druhá kompoziční osa (Alej Kladrubská),cesta na most přes Labe k železniční zastávce v dnešních Řečanech nad Labem. Na této ose, kolmé k budovám stájí, je umístěna hlavní brána hřebčína, v konci osy směrem ke stájím jsou vrata stáje plemenných hřebců. Mezi těmito dvěma body je ohnisko kompozice areálu - centrální brána stájí. Z této hřebci v místě křížení se stájí plemenných klisen vycházejí na hlavní nádvoří. V tomto bodě končí, či začínají, další kompoziční osy. Zmíněná cesta do stájí Františkov 3,4 km dlouhá. Dalšími dvěmi jsou cesta do Chlumce nad Cidlinou (Alej Chlumecká), která směřuje symbolicky již od časů baroka k zámku Koruna v Chlumci, sídla rodu Kinských. Čtvrtou osou, doplňující osovou symetrii, je cesta k cihelně západně od budov hřebčína (Alej Ferdinanda V.).

Velké nádvoří je obdélníkového půdorysu, rámováno budovami, přibližně v proporcích zlatého řezu. Prostor mezi Františkovem a Kladruby je geometricky rytmizován rozčleněním pastvin. Obraz je rámován na straně jižní porosty lužního lesa a na straně severní komplexem duboborového lesa. Princip zlatého řezu lze zřejmě vyčíst v rozčlenění prostoru mezi Františkovem a Kladruby. Postupem času přibývalo rozčleněných ploch a přidávány byly další osy hvězdicovité kompozice v Kladrubech nad Labem. V konci 19. století byl na břehu Labe založen krajinářský park v Mošnicích, který organickým členěním vyvažuje přísný řád geometrické kompozice prostoru. Je jakousi romantickou protiváhou přísné ortogonální symetrie klasicistní krajiny. Ranné dvacáté století přispělo malebnými stromořadími jabloní, které jsou svým „lidským“ měřítkem příjemným doplňkem majestátu stromořadí lipových.

Podobně jako v jiných krajinných areálech (Lednicko-valtický) byly také v Kladrubech cesty a aleje cesty lemující (alej je cesta lemovaná dvěma nebo více řadami stromů), vkládány do krajiny postupně od dob baroka až po klasicismus. Systém cest s alejemi má krajině vtisknout řád, zdůraznit centrum. Má tedy v krajině účel organizační. Krajinná kompozice je jednoduchá, na první pohled čitelná, hmoty stromoví a volných ploch pastvin a luk jsou vyvážené. Řád a rytmus jsou v Kladrubech jedinečným příkladem kulturního přístupu k formování krajiny.

Na základě provozní poptávky vznikla v Kladrubech díla vysoké estetické a výtvarné hodnoty.

Kompozičním měřítkem areálu hřebčína v Kladrubech nad Labem je kůň, jeho životní a pohybové nároky. Ve stájové bráně, ne u dveří zámku, se scházejí hlavní osy. Ohniskem kompozice je symbolicky místo, kde plemenní hřebci vycházejí ze stáje na hlavní nádvoří a křižují tak stáje klisen. Unikátní důkaz vztahů a souvislostí trojice člověk, kůň, krajina.

Vývoj současné kompozice je graficky zachycen na mapě vyhotovené na základě podrobného studia historických map a zákresů k roku 1835.

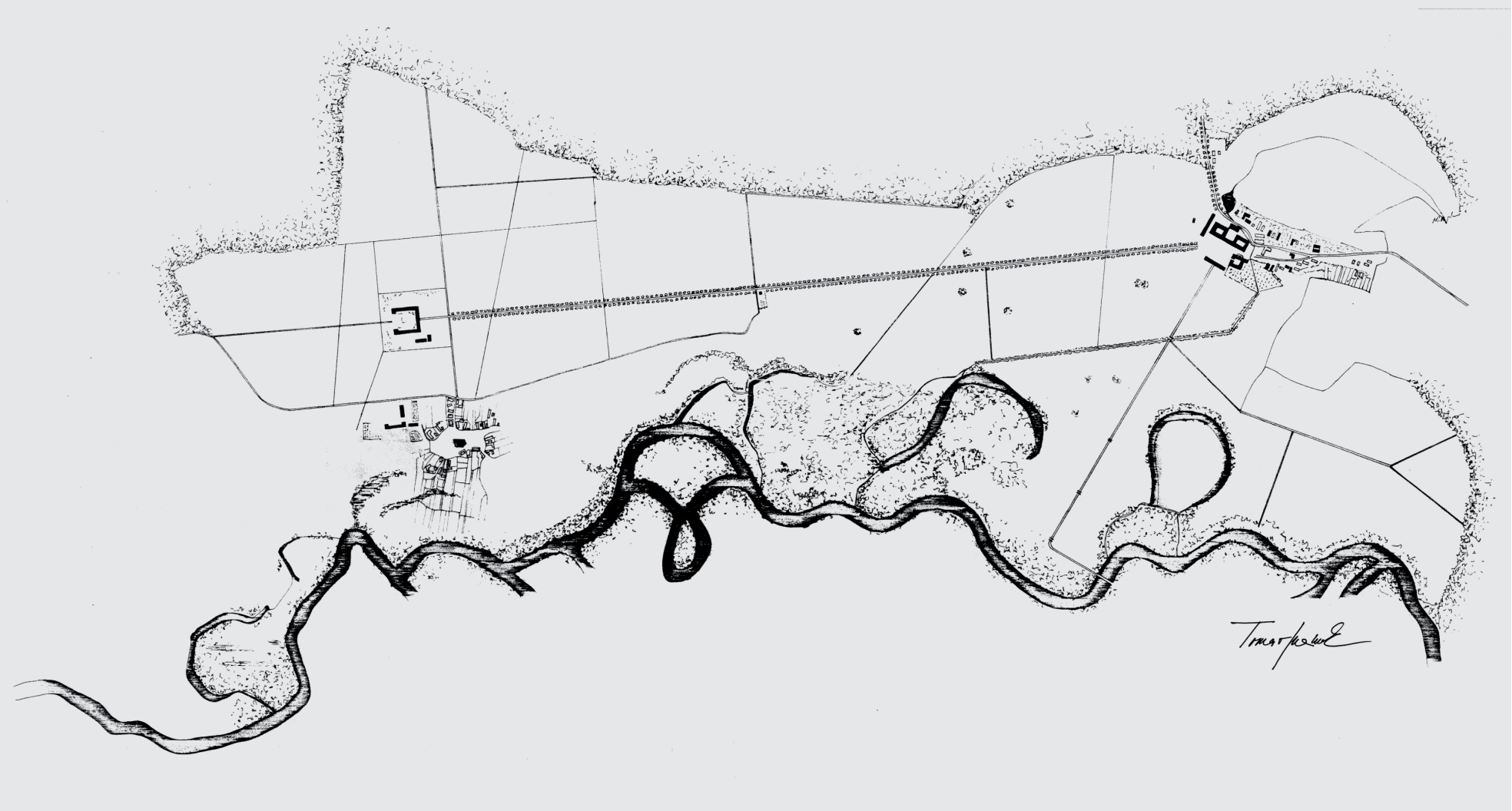

Vývoj současné kompozice je graficky zachycen na mapě vyhotovené na základě podrobného studia historických map a zákresů k roku 1935.

Vývoj současné kompozice je graficky zachycen na mapě vyhotovené na základě podrobného studia historických map a zákresů k roku 1998.

Chronologický přehled

Historie hřebčína - chronologický přehled
(podrobně viz. stavebně historický průzkum)

před rokem 1491 **kladrubsko středověké**

Historie chovu koní v Kladrubech se odvíjí kontinuálně od samého počátku historie zdejšího osídlení
pol. 14. stol. Kladruby nad Labem poprvé připomínány v písemných pramenech

1491-1560 hřebčín pernštejský

1491 Vilém z Pernštejna zakoupil pardubické panství a kladrubskou oboru
1522 založení koňské obory
1513 dokončení Opatovického kanálu
1552 přivezeni Andaluští koně místokrálem Maxmiliánem II, koně španělské krve, chované pak polodivoce v kladrubské oboře
1560 Jaroslava z Pernštejna prodal pardubické panství královské komoře

1560-1918 hřebčín císařský

1560 od tohoto roku, až do roku 1918 náležel hřebčín císaři

1579 dne 6. března Jeho Milost, císař Rudolf II. (od 22. září 1575 korunovaný český král), udělil hřebčínu statut císařského dvorního hřebčína, tento rok je brán jako historické založení hřebčína

1579 – 1582 stavební práce pod vedením Ulrica Aostalli na stavbě nového hřebčína, zámku, stájí pro 130 koní
1585 císařem Rudolfem II. přikoupen semínský dvůr
1588 císař Rudolf II. rozhodl o připojení rozšíření hřebčína připojením pozemků na katastru obcí Selmice a Hlavečník, velkolepý rozvoj hřebčína pokračovalo až do konce Rudolfovi vlády, před r. 1600 byl rozsah hřebčína podobný dnešnímu.
1618-1648 do dění hřebčína negativně zasáhla třicetiletá válka, hřebčín postihly požáry i živelné pohromy
1650-1652 v hřebčíně byly provedeny rozsáhlejší opravy
1656 rozšíření koňské obory, zvýšen počet koní
1723 podle plánů Františka Maxmiliána Kaňky a Kiliána Ignáce Diezenhofera postaven nový zámek. Projekt architekta Kaňky na rozsáhlé stavební úpravy hřebčína zůstal nerealizován,. Cestou na pražskou korunovaci se zde zastavil císař Karel VI.
1724 – 1725 byl vystavěn selmický hřebčín, který předtím vyhořel, stavba proběhla pod vedením stavitele Kaňky.
1720-1740 přestavba nového zámku a založení nové zámecké zahrady. Jan Ferdinand Schor zakládá letohrádek a zahradu, budova 1748 shořela.
1740 před smrtí císaře Karla VI. zažívá kladrubský hřebčín stavební rozvoj, chovalo se zde až 1000 koní.
1757 hřebčín zachvátil ničivý požár, shořeli i plemenářské záznamy
1764 narodil se hřebec Pepoli, zakladatel starokladrubských běloušů
1770 došlo k obnově hřebčína císařem Josefem II.
1787 narodil se bělouš Generale, r. 1797 pak bělouš Generalissimus
1823 od tohoto roku je postupně realizován záměr na opravu stávajících budov a rozšíření hřebčína dokladovaný řadou plánů, vše vyvrcholilo r. 1830, kdy proběhlo zaměření aktuálního stavu a byl vyhotoven popis hřebčína.
1826 Počátek chovu teplokrevných koní a A 1/1 v Kladrubech
1844 Dostavěny nové empírové stáje
1873 Požár a obnova stájí v Selmicích
1865 Postavena stáj Padock
1832 byla dokončena stavba Franzenshofu, s ještě později dostavovanou západní frontou
1836 došlo k obnovení stavební činnosti, císař Ferdinand I. položil základní kámen stáje plemeníků, s přestávkami probíhá stavební činnost i ve čtyřicátých letech
1873 požár a obnova stájí v Selmicích
1865 stavěny anglické stáje Paddock, Vybudována rovná treningová dráha, dnes tzv. Dlouhá alej, od sochy anděla strážného až za Františkov. V roce 1875 započato s umělým zavodňováním
1895 s povolením nejvyššího štolby knížete Jindřicha z Liechtensteina založil v Mošnicích ředitel Rudolf Motloch anglický přírodně krajinářský park. o rozloze 58,8 ha, kde také seno pro koně bylo sklízeno
1913 Kladruby byly i s hřebčínem elektrifikovány firmou Františka Křižíka
1918 Hřebčín v Kladrubech se dostal pod správu státu, až do tohoto ruku byl hřebčín v majetku císařské rodiny (339 let), Po založení samostatné československé republiky, byl založen Státní hřebčín Kladruby nad Labem.

1918 – 1938 **hřebčín za První republiky**

1918 v prvních letech samostatné československé republiky byl založen Státní hřebčín Kladruby nad Labem pokračovatel Dvorního hřebčína, podřízený ministerstvu zemědělství. Po rozpadu monarchie převzala hřebčín republika a nevěděla zprvu, co si se starokladrubskými koňmi počít. Hřebčín s pozemky připadl pod správu ministerstva Hřebčín měl být zachován, avšak jen s koňmi anglickými. Nepočítalo se s chovem starokladrubského koně. Nastal boj o záchranu identity hřebčína v Kladrubech nad Labem, bez majestátu starokladrubského koně by místo umřelo. Když opadla první vlna odporu ke všemu bývalému, přišlo se na to, že také republika potřebuje patřičnou reprezentaci. Přijížděly státní návštěvy, konaly se nástupní audience vyslanců, volby presidenta republiky a další oficiální akce.
1919 od tohoto roku probíhala regulace Labe. Za Wolfa vysazena alej dubu červeného směrem k Borku a do Mošnic.
1929 až 1931 byl rozšířen hospodářský dvůr hřebčína

1938-1945 hřebčín v období Mnichovské dohody a druhé světové války

1939 ohrožen chov starokladrubských koní polemikou o významu jejich chovu v našich podmínkách. Okupace snahy zrušit chov přerušila.

1945-1948 a 1948 – 1989 **hřebčín v období třetí republiky a socializmu**

1945	Založení Výzkumného ústavu pro chov koní ve Slatiňanech
1952	Založení kladrubského učiliště
1956	„Státní ústav pro chov koní v Kladrubech nad Labem“ existoval do roku 1956, poté byl vyňat z přímého řízení Ministerstva zemědělství, nazván „Státním plemenářským ústavem“ a zařazen do Hlavní správy státních plemenářských stanic
1961	Ústav byl značně rozšířen záborem neprospívajících zemědělských družstev a hřebčín se stal pouhou jeho součástí
1979	Velké oslavy 400 let Založení hřebčína v Kladrubech

hřebčín po roce 1989

1992	Státní plemenářský podnik definitivně zanikl a mohl tak být obnoven Státní hřebčín v Kladrubech nad Labem
1995	Starokladrubský kůň uznán kulturní památkou
2002	Areál Národního hřebčína Kladruby nad Labem včetně kmenového stáda čistokrevných koní starokladrubského plemene byl s účinností k 1. 1. 2002 vyhlášen národní kulturní památkou.
2010	uplynulo 431 let od založení hřebčína

Stav území

Řešeným územím je areál Národního hřebčína v Kladrubech nad Labem na pravém břehu řeky Labe při západním okraji Pardubického kraje. Místo je krajského města Pardubice vzdáleno 30 km západně po Labi, leží mezi městy Kolín a Přelouč nad Labem. Řeka Labe tvoří jižní hranici vlastního areálu hřebčína, severní hranice jde komplexem lesů. Hlavní část leží na pastvinách a polabských loukách s pomístními porosty lužního lesa. Do území patří dvě obce, Kladruby nad Labem a Selmice.

Jedná se o území po staletí kultivované a obhospodařované za účelem chovu starokladrubských koní.

Krajinný základ je strukturován do výrazově specifických částí: Centrální východozápadní pás je geometricky členěné území pastvin. Severní bariéru tvoří lesní komplex zvaný Císařský les. Jižně od centrálního území pastvin jsou to pole, louky a extenzivní ovocné sady v okolí dvora Josefova, pozemky Velkého pole a Zemanství, porostní kruhová ostrovní abstrakce zvaná Březinův sen, park Mošnice, pole a louky u Selmic a louky s parkově komponovanými porosty na lokalitě V Jitrech.

Jádro a urbanisticko-architektonické centrum představuje komplex hlavních budov hřebčína, a to zámek s kostelem sv. Václava a Leopolda spolu s hospodářskými především stájovými budovami a sýpkami v obci Kladruby nad Labem.

Významnými prostorotvornými a navigačními činiteli areálu jsou aleje, které půdorysné linie cest zvedají do prostoru. Podobu aleje má též osa, která je páteří území a která od objektů hřebčína v Kladrubech nad Labem směřuje na západ ke dvoru Františkov severně od obce Selmice.

Pozice hlavního stájového dvora v Kladrubech n/L se stájemi chovných klisen a hřebců, dvora hříbat zvaného Františkov a dvora Josefov coby koňského výminku, je základem ideového poselství hřebčína reflektujícího běh života.

CÍLE PLYNOUCÍ Z MANAGEMENT PLÁNU:

Památková obnova a přípustný rozvoj areálů musí zároveň chránit památkovou a historickou podstatu areálu a ve vztahu k ní v mezích reálných možností vyhovět i dnešním požadavkům na chov koní (požadavkům na využití území a provoz Národního hřebčína v K.n.L.).

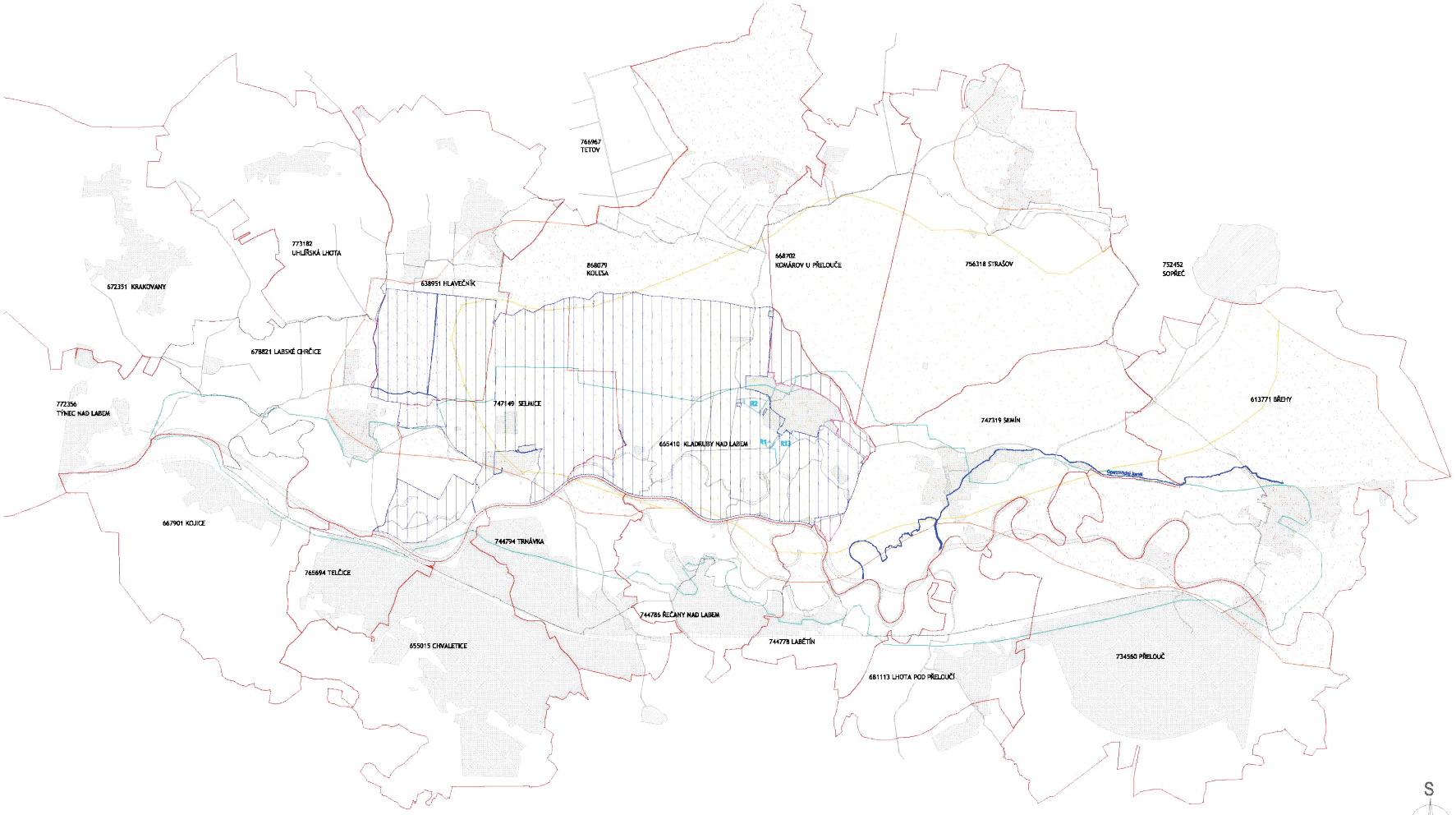

Legenda

- Národní kulturní památka Hřebčín v Kladrubech nad Labem (Nařízení vlády ze den 28.3.2001)
- R1 rozvojové plochy NKP hřebčín Kladruby nad Labem (ÚP Kladruby nad Labem)
- nemovitá kulturní památka - soubor pozemků (pastviny, cesty, vodní kanál) (prohlásilo Ministerstvo kultury ČR)
- Nemovitá kulturní památka Opatovický kanál (prohlásilo Ministerstvo kultury ČR)
- krajinářsky exponované prostory (Studie potenciálního vlivu výškových staveb a větrných elektráren na krajinný ráz území Pardubického kraje - Bukáček, Bukáčková, Rusňák, 2007)
- vysoká estetická hodnota krajinářsky exponovaných prostorů (Studie potenciálního vlivu výškových staveb a větrných elektráren na krajinný ráz území Pardubického kraje - Bukáček, Bukáčková, Rusňák, 2007)
- zvýšená estetická hodnota harmonické kulturní krajiny (Studie potenciálního vlivu výškových staveb a větrných elektráren na krajinný ráz území Pardubického kraje - Bukáček, Bukáčková, Rusňák, 2007)
- zastavěné a zastavitelné území
- katastrální území
- Krajinná památková zóna "Kladrubské Polabí" - návrh (NewVisit, Oddělení kultury a památkové péče Pardubického kraje)

mapové schéma (hodnoty a limity) – kulturní hodnoty

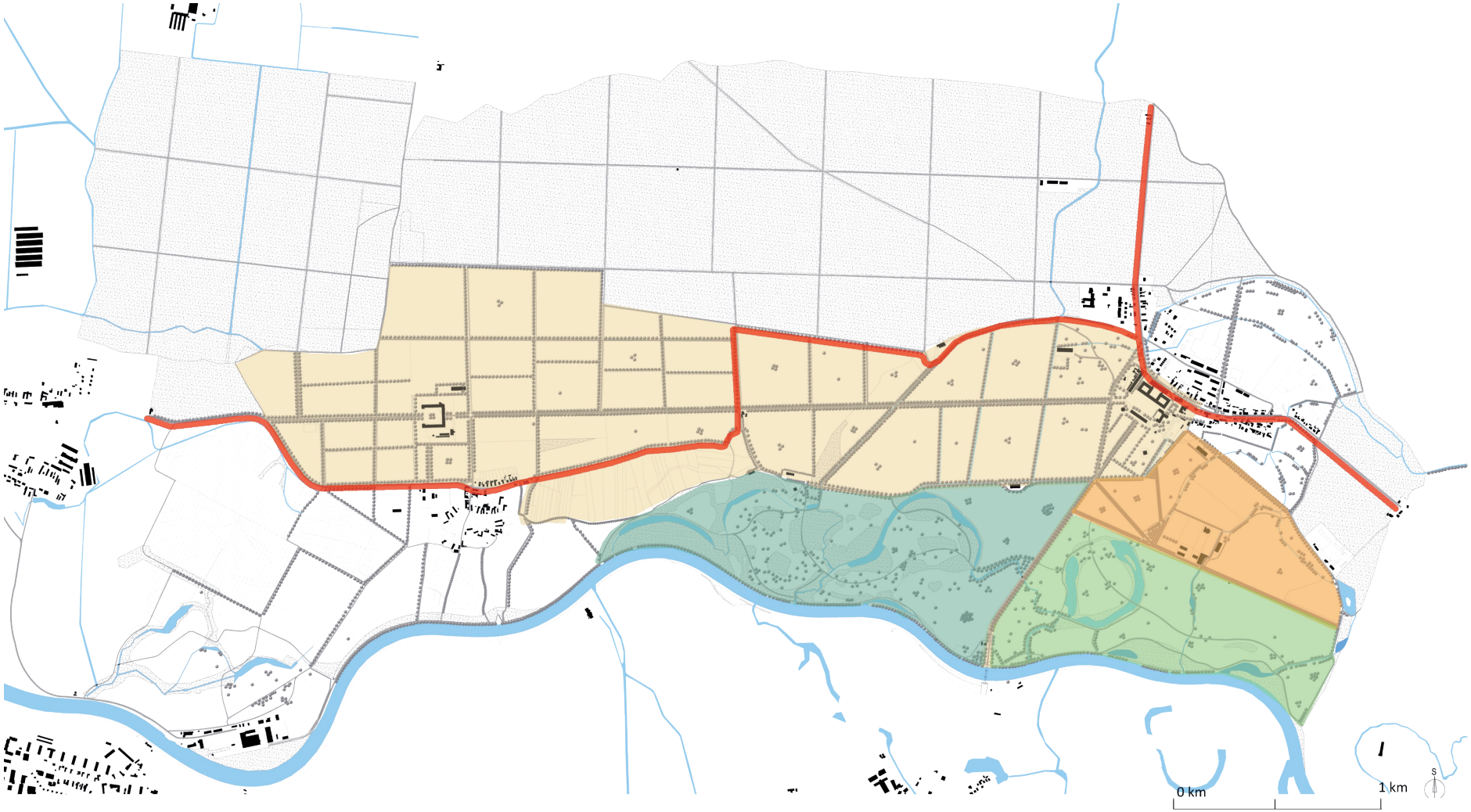

VÝVOJ SLOHOVÉHO STYLU

- pozůstatky barokní úpravy
- klasicistní úprava 2. pol. 19 stol.
- neoklasicistní úprava 1. pol. 20 stol.
- romantická krajinářská úprava poč.20. stol.
- krajinná úprava

mapové schéma – historický vývoj v území

7 část sedmá – kulturní dědictví....84
7.1 Vyhodnocení stavu území....84
7.2 Limity a hodnoty v území....84
7.3 Analýza území....85
7.4 NÁVRH....85
7.4.1 Podrobné definování hodnot v území:....85
7.4.2 Koncepce udržitelnost chovu starokladrubského koně....86
7.4.3 Tvorba konceptu ochrany a udržitelnosti kulturního dědictví....86
7.4.4 Řešení pozice Site Managera a celostních kompetencí projektového řízení....86
7.4.5 Stanovení postupů a etapizace záměrů v území....86
7.4.6 Partneři a subjekty k zajištění cílů....86

ČÁST SEDMÁ

KULTURNÍ DĚDICTVÍ

vyhodnocení stavu
limity a hodnoty v území
stávající záměry v území
analýzy území

7 ČÁST SEDMÁ – KULTURNÍ DĚDICTVÍ

Vyhodnocení stavu území

vyhodnocení stavu území z hlediska kulturního dědictví

Národní kulturní památka Hřebčín v Kladrubech nad Labem byla prohlášena nařízením vlády č. 132/2001 Sb. ze dne 28. března 2001, o prohlášení některých kulturních památek za národní kulturní památky (Příloha č.)
Vláda toto prohlášení nařídila podle § 4 odst. 1 zákona č. 20/1987 Sb., o státní památkové péči.
Národní kulturní památka zahrnuje, cit.: „Soubor budov a jiných nemovitých objektů na pozemcích vymezených prostorovými identifikačními znaky, včetně těchto pozemků tvořících areál hřebčína.

Areál Národního hřebčína v Kladrubech nad Labem nemá ochranné pásmo. Vymezení rozsahu krajinné památkové zóny Kladrubské Polabí připravováno v souvislosti s Management plánem a s ohledem na nominaci Národního hřebčína v Kladrubech nad Labem do Seznamu světového dědictví UNESCO.

Hřebčín Kladruby nad Labem má velmi cennou urbanistikou a krajinářskou, obecně architektonickou hodnotu. Areál je možné charakterizovat jako kulturní, člověkem komponovanou pastevní parkovou krajinu, v podmínkách středního Polabí, s atmosférou dokreslovanou typickými polabskými ranními mlhami. Jsou zde jisté znaky Ornamental Farm (ferme ornée).
V současné době je v analyzovaném území (tj. území Kladrubského Polabí – návrh) vyhlášen soubor Nemovitých kulturních památek nacházejících se v katastrech obce Kladruby nad Labem, Selmice, Semín, Břehy, Labské Chrčice, Přelouč). Národní kulturní památka Hřebčín v Kladrubech nad Labem je zde vyhlášena od roku s účinností od r. 2002.

Společenství koní, žijící spolu s lidmi a krajinou, musí být nedílnou součástí kulturního dědictví v Kladrubech nad Labem. Je podstatou hodnověrnosti života památky a určující identifikační bytostí.

Limity a hodnoty v území

SVĚTOVÉ KULTURNÍ DĚDICTVÍ, PAMÁTKA UNESCO
Není zapsáno na seznam světového kulturního dědictví

NÁRODNÍ KULTURNÍ PAMÁTKA:
Národní kulturní památka Hřebčín v Kladrubech nad Labem byla prohlášena nařízením vlády č. 132/2001 Sb. ze dne 28. března 2001, o prohlášení některých kulturních památek za národní kulturní památky, s účinností nařízení 1. ledna 2002.
Umístění, popis a prostorová identifikace národních kulturních památek prohlášených tímto nařízením je specifikován Přílohou k nařízení vlády č. 132/2001 Sb. (str. 3320, str. 3321)
(Nařízení vlády viz. Příloha č. 1)

Číslo rejstříku : 16212/6-2096

NEMOVITÁ KULTURNÍ PAMÁTKA

Kulturní památky v území byly vyhlášeny:

- Rozhodnutí Ministerstva kultury České republiky ze dne 4. ledna 1995 o prohlášení historického areálu hřebčína v Kladrubech nad Labem za kulturní památku
- Rozhodnutí Ministerstva kultury České republiky ze dne 1. června 2000 o prohlášení objektu vodojemu a budovy strojovny v areálu Národního hřebčína v Kladrubech nad Labem za kulturní památku
- Rozhodnutí Ministerstva kultury České republiky ze dne 11. února 2004 o prohlášení souboru nemovitostí čp. 20 hájovny za kulturní památku
- Rozhodnutí Ministerstva kultury České republiky ze dne 12. února 2004 o prohlášení souboru pozemků v k.ú. Kladruby nad Labem a k.ú. Semín za kulturní památku, dle seznamu přílohy č.1.
- Ministerstvo kultury České republiky, 23.dubna 2004, oprava administrativní chyby v rozhodnutí o prohlášení věci za kulturní památku

V zájmovém pásmu krajinné památkové zóny Kladrubské Polabí se nacházejí následující nemovité kulturní památky:

Břehy	25076/6-4411	Opatovický kanál
Labské Chrčice	51114/6-6211	kovárna č. p. 46 (na návsi)
Přelouč	26996/6-5170	vodní elektrárna s mostem přes Labe, Hradecká ul. č. p. 139
Semín	40176/6-2136	areál kostela sv. Jana Křtitele
	2136/1	(kostel, zvonice, ohradní zeď)
	100590	zámek s pivovarem č. p. 1 (včetně pozemku parc. č. 19/1)

PAMÁTKOVÁ REZERVACE:
V řešeném území se nenachází žádná památková rezervace

PAMÁTKOVÁ ZÓNA:
V řešeném území se nenachází.

ÚZEMÍ S ARCHEOLOGICKÝMI NÁLEZY
V lokalitě se nenachází archeologická naleziště.

HODNOTY V ÚZEMÍ:
(zákonem nedefinované)

- zachovaná urbanistická struktura areálu a krajiny
- soubor architektonicky významných staveb hřebčína

A n a l ý z a ú z e m í

SWOT ANALÝZA – UDRŽITELNOST KULTURNÍHO DĚDICTVÍ
Silné stránky: - chov autentického a původního plemene starokladrubského koně - půl tisíciletí nepřerušená kontinuita hřebčína a chovu koně (nejstarší hřebčín s touto kontinuitou na světe) - nejcennější živočišný genový zdroj bývalého východního bloku pod ochranou FAO při OSN - strategický, neprivatizovatelný, státní podnik, (nařízení vlády r. 1996) - vysoká architektonická a ekologická hodnota komponované krajiny - „Genius Loci“ – koně, lidé, krajina - zachovalost souboru staveb hřebčína
Slabé stránky: - neexistence ochranného pásma Národní kulturní památky Národní hřebčín Kladruby nad Labem - nedostatečná kapacita občanské vybavenosti z hlediska turistického potenciálu - chátrání historických objektů - novodobé stavby a stavby období socialismu podstatně narušující charakter areálu a národní kulturní - památky (technologicky snadno odstranitelné)
Příležitosti: - rekreační potenciál v oblasti Kladrubského Polabí – podpora - cestovního ruchu - vytvoření podnikatelských pobídek pro okolní obce - zapsání areálu do seznamu UNESCO - podpora kulturně historického poznávání a vzdělanosti
Hrozby: - vnášet do jádrového areálu (národní kulturní památky) neodpovídající zázemí cestovního ruchu (výstavba nových objektů) a - neodpovídající technickou a dopravní infrastrukturu - narušení urbanizmu území a krajinné kompozice nevhodnou výstavbou v obci Kladruby nad Labem a Selmicích

N Á V R H

Důležitý je holistický a udržitelný rozvoj území postavený na vyváženém vztahu ochrany a rozvoji kulturního dědictví, příznivém životním prostředí, hospodářském rozvoji a soudržnosti společenství. Území Kladrubského Polabí (Kladrubsko) lze charakterizovat jako kulturní a na území národní kulturní památky hřebčín v Kladrubech nad Labem komponovanou (architektonizovanou) krajinu, kde je důležité zachovat krajinné i kulturní dědictví včetně duchovní tradice. Duchovní tradici zde kromě jiného vyjadřuje živý vztah koní-lidí a krajiny.

Jedním z východisek udržitelnosti kulturního dědictví je využití navazujících území, tedy území krajinné památkové zóny (KPZ), kde se bude uplatňovat hlavní rekreační a servisní zázemí (ubytování, komerční hipologické aktivity, zázemí cestovního ruchu atd.) pro oblast Kladrubského Polabí. Vlastní území památky UNESCO (v rozsahu Národní kulturní památky Národní hřebčín Kladruby nad Labem) by mělo být minimálně dotčeno těmito zmíněnými aktivitami. V území národní kulturní památky Národní hřebčín v Kladrubech nad Labem by měly být vytvořeny podmínky na úrovni prostředí státních a mezinárodních návštěv, státního diplomatického servisu . Navazující území (krajinná památková zóna Kladrubské Polabí) bude podporovat podnikatelské pobídky nejen v oblasti cestovního ruchu, ale také zvýší rekreační potenciál celé oblasti. Další cestou k podpoře kulturního dědictví je zápis do seznamu světového a kulturního dědictví UNESCO.

návrh v bodech

- řešení stávajících střetů a předcházení potenciálním střetům různých zájmů ve využití území
- propagace kulturního dědictví Kladrubského Polabí
- adekvátní a proporcím památky přiměřený a střídmý přístup k využití rozvojových ploch Národní kulturní památky Národní hřebčín Kladruby nad Labem
- odpovídající přístup k řešení rozvojové plochy obce Kladrub nad Labem
- podpora kulturního dědictví – zápis do seznamu světového a kulturního dědictví UNESCO

Iniciace a dohled nad rozvojem území s ohledem na zájmy památky UNESCO bude jedním z hlavních úkolů Site Managera (viz kapitola 13.1.2.)

7.1.1 P o d r o b n é d e f i n o v á n í h o d n o t v ú z e m í :

(které nejsou dány zákonem)

7.1.1.1 Urbanistické hodnoty

Urbanisticky hodnotné je celé jádrové území národní kulturní památky.

7.1.1.2 Významné stavební dominanty

Nejdůležitější stavební dominantou celého areálu je komplex budov stájí a zámku v Kladrubech nad Labem provázaný hlavní kompoziční osou (Alej Františka I.) s budovami stájí Františkov u Selmic.
Mezi další stavební a pohledové dominanty patří kostel sv. Václava a Leopolda, který je součástí komplexu stájí v Kladrubech nad Labem, a kostel sv. Vavřince v Selmicích.

7.1.1.3 Historicky významné a architektonicky cenné stavby – soubory

Část historicky a architektonicky cenných staveb je podrobně popsána ve Stavebně historickém průzkumu. Jedná se o následující objekty:
Zámek , Kostel sv. Václava, Čtyřkřídlý blok stájí u kostela, Čtyřkřídlý blok stájí s veterinární ošetřovnou, Stáje klisen se sýpkou, Obytný dům u stájí hřebců, Stáj plemenných hřebců se sýpkou, Stará jízdárna, Obytný dům západní fronty - jih, Stáje a sklady západní fronty, Obytný dům západní fronty - sever, Stará kočárovna se vstupní bránou, Obytný dům „svobodárna“ u vstupní brány, Stáj Padok (anglická stáj), Stáj Josefov - jih (Zemanství), Stáj Josefov - sever (Zemanství), Stáje se sýpkou Františkov . vých. fronta (Selmice), Stáje Františkov – jižní část dvora (Selmice), Stáje Františkov – severní část dvora (Selmice), Patrový obytný dům u dvora Františkov, Přízemní obytný dům se sklady u Františkova

Další architektonicky a historicky cenné objekty je zažádáno o doplnění Stavebně historického průzkumu. Tyto objekty jsou vyjmenovány a popsány v kapitole 5.4.3.1. Doplnění zpracování Stavebně historického průzkumu.

7.1.2 Koncepce udržitelnost chovu starokladrubského koně.

Je řešena samostatným Šlechtitelským a chovatelským programem Národního hřebčína v Kladrubech nad Labem.

7.1.3 Tvorba konceptu ochrany a udržitelnosti kulturního dědictví.

Tvorbou konceptu ochrany a udržitelnosti kulturního dědictví je vlastní návrhová část všech pilířů Management plánu, která řeší rozvoj území s ohledem na veškeré jeho hodnoty a trvalou udržitelnost. Souhrnně je návrh popsán v kapitole 3.4.3.

7.1.4 Řešení pozice Site Managera a celostních kompetencí projektového řízení.

Zodpovědnost za naplňování Management plánu a dotčeným orgánem pro výkon státní správy pro veškeré projekty v území bude řešit Site Manager.
podrobněji jsou jeho kompetence a kvalifikační předpoklady řešeny v části 13 – Management plán.

7.1.5 Stanovení postupů a etapizace záměrů v území

Základem pro realizaci všech záměrů v území, které vyplývají z Management plánu, je provedení Pozemkových úprav v období 2011 – 2012.
Postup a etapizace záměrů jsou podrobně popsány v kapitole 11.2. Architektonická vize.

7.1.6 Partneři a subjekty k zajištění cílů

Dotčené orgány a partneři pro zajištění naplňování Management plánu jsou podrobněji řešeni v kapitole 11.2. Architektonická vize - Partneři a subjekty k zajištění cílů.

Zajištění cílů:

Site Manager (kapitola 13.1.2.)
Ministerstvo kultury České republiky
Maltézské náměstí 1, 118 11 Praha 1; tel. 257 085 429, www.mkcr.cz
Národní hřebčín (dále NH) Kladruby nad Labem, s.p.o.
Ing. Jan Höck, ředitel NH Kladruby n.L., s.p.o; 533 14 Kladruby nad Labem
Tel.: +420 466 933 832-7, Fax: +420 466 932 374, e-mail: kladruby@nhkladruby.cz; hock@nhkladruby.cz

Partneři pro zápis památky na seznam Světového dědictví:

Stálá mise České republiky při Unesco v Paříži
(Permanent Delegation of the Czech Republic to UNESCO in Paris)
Maison de l'UNESCO předsednictva M8.49 1, rue Miollis 75732 PARIS Cedex 15
Telefon: 01.45.68.35.35, Fax: 01.42.73.21.80, E-mail: dl.czech-republic@unesco-delegations.org http://www.mzv.cz/unesco.paris

Česká komise pro UNESCO
Rytírská 31 110 00 Praha 1 Czech republic
Telefon: (420) 221.610.126, Fax: (420) 221.610.122, e-mail: unesco@mzv.cz; http://www.mzv.cz/unesco

Jako garant zápisu se předpokládají výše uvedené orgány za součinnosti s Ministerstvem kultury, Národní hřebčín v Kladrubech nad Labem, Site Managerem, zpracovatelem MP, dotčenými orgány památkové péče.

8 část osmá – přírodní prostředí 88
8.1 Horninové prostředí a geologie 88
8.1.1 Vyhodnocení stavu 88
8.1.2 Popis hodnot a limitů 88
8.1.3 Stávající záměry v území 88
8.1.4 Analýzy 88
8.1.5 NÁVRH 89
8.2 Vodní režim 91
8.2.1 Vyhodnocení stavu území 91
8.2.2 Popis hodnot a limitů 91
8.2.3 Stávající záměry v území 92
8.2.4 Analýza území 92
8.2.5 NÁVRH – Kladrubská vodní soustava 93
8.2.6 NÁVRH – vodní soustava Labe 94
8.2.7 Příprava a zajištění realizace výše uvedených projektů. 94
8.2.8 Tvorba doporučení a podmínek pro koncept obnovy a udržitelnosti vodního systému 95
8.3 Hygiena životního prostředí 97
8.3.1 NÁVRH 97
8.4 Ochrana přírody a krajiny 99
8.4.1 Vyhodnocení stavu 99
8.4.2 Popis hodnot a limitů 99
8.4.3 Analýza 101
8.4.4 NÁVRH - koncepce udržitelné ochrany přírody a krajiny 101
8.4.5 NÁVRH - Princip obnovy vegetačních prvků 104
8.5 Zemědělský půdní fond - louky a pastviny (trvalé travní porosty), orná půda a pozemky určené k plnění funkcí lesa, ...114
8.5.1 Vyhodnocení stavu 114
8.5.2 Vývoj pozemkové struktury využití v období 1839 až 2010 (analýza New Visit s.r.o.) 115
8.5.3 Popis hodnot a limitů 118
8.5.4 Stávající záměry v území 118
8.5.5 Analýza 118
8.5.6 NÁVRH - rozvoj pozemkové struktury 119

ČÁST OSMÁ

PŘÍRODNÍ HODNOTY A DĚDICTVÍ

vyhodnocení stavu
limity a hodnoty v území
stávající záměry v území
analýzy území
návrh

8 ČÁST OSMÁ – PŘÍRODNÍ PROSTŘEDÍ

CELKOVÉ VYHODNOCENÍ

Analyzované území je velmi hodnotné pro svoji zachovalou a vysokou estetickou hodnotu krajiny. V navrhované krajinné památkové zóně „ Kladrubské Polabí“ se nacházejí tyto přírodní hodnoty:
NPP Semínský přesyp, PP Labské rameno Votoka. V blízkosti Krajinné památkové zóny Kladrubské Polabí jsou dva památné stromy a Evropsky významná lokalita Týnecké mokřiny a současně i PR Týnecké mokřiny. Z hlediska územního systému ekologické stability se zde vyskytují lokální, regionální a nadregionální prvky.
Celá polabská niva v jádrovém území i krajinné památkové zóně vykazuje vysoký ekologický potenciál nadregionálního významu, a to díky značnému podílu lesů, travních porostů a přírodě blízkých lužních společenstev. Vyskytuje se zde vysoký podíl funkčních prvků ÚSES a přírodních hodnot území.

Horninové prostředí a geologie

8.1.1 Vyhodnocení stavu

V návrhu plánované krajinné památkové zóně „ Kladrubské Polabí“ se nachází chráněná ložisková území v okolí obce Trnávky, v katastru obce Hlavečník a obce Břehy. V současné době v těchto územích neprobíhá těžba.

8.1.2 Popis hodnot a limitů

Chráněná ložisková území:

CHLÚ Trnávka - zásoby manganových rud a dalších nerostů na odvalech a odkalištích bývalého dolu (MKZ Chvaletice)

CHLÚ Hlavečník - výhradní ložisko nerostů Hlavečník 2 - bilancované ložisko (výhradní), č.3229400, kódy surovin – Štěrkopísky – Stěrkopísky, - chráněné ložiskové území Hlavečník I. – č.22940000

CHLÚ Břehy - je zde evidováno výhradní ložisko štěrkopísků a slévárenských písků č. 005300, jehož ochrana je zajištěna stanoveným chráněným ložiskovým územím – CHLÚ Břehy č. 00540000.Území zaujímá plochu 91,4 Ha severozápadně od obce podél silnice Břehy – Sopřeč.

CHLÚ Chvaletice – plynule navazuje na CHLÚ Trnávka. Toto ložiskové území s krajinnou památkovou zónou Kladrubské Polabí pouze sousedí.

V této souvislosti je třeba respektovat ustanovení § 18 zákona č. 44/1998 Sb. (horní zákon), a v prostoru CHLÚ nezřizovat stavby a zařízení, které nesouvisí s dobýváním výhradního ložiska.

8.1.3 Stávající záměry v území

V současné době jsou chráněná ložisková území částečně zalesněná a těžba zde již po delší dobu neprobíhá. Těžba se provádí pouze v chráněném ložiskovém území Chvaletice, které je od krajinné památkové zóny Kladrubské Polabí vzdálena 2 km.

Těžební plocha v CHLÚ Chvaletice se bude rozšiřovat jižním a jihovýchodním směrem. Ostatní území CHLÚ jsou vedena jako rezerva pro těžbu.

8.1.4 Analýzy

SWOT ANALÝZA – CHRÁNĚNÁ LOŽISKOVÁ ÚZEMÍ
Silné stránky: - relativní ochrana území před umisťováním staveb o existence významných zásob - manganové rudy, štěrkopísků
Slabé stránky: - Prověřit hierarchický vztah Národní kulturní památky Národní hřebčín Kladruby nad Labem a CHLÚ z hlediska ohrožení těžbou, týká se zejména k.ú. Hlavečník. Nepřipustit těžbu.
Příležitosti: -
Hrozby: - území vedené jako rezerva pro těžbu

8.1.5 NÁVRH

8.1.5.1 Způsoby a nastavení podmínek rozšiřování aktivní těžby směrem k plánované krajinné památkové zóně „ Kladrubské Polabí“ nebo způsobů hospodaření v krajinné památkové zóně.

Těžba v proporcích stávajících zákresů do mapy v k.ú. Hlavečník a Selmice je nepřípustná.

8.1.5.2 Tvorba doporučení a podmínek pro hrozby ve vztahu k rezervám pro těžbu

Zamezit rozšiřování aktivní těžby v proporcích stávajících zákresů do mapy v k.ú. Hlavečník a Selmice. Zvážit by bylo možné pouze určení přiměřených lokalit těžby písku pro potřeby oprav cest v areálu hřebčína v Kladrubech nad Labem.

Chráněné ložiskové území

CHLÚ – Báňský úřad
Český báňský úřad
Kozí 4, 110 01 Praha 1 - Staré Město
Tel: 221 775 311, Fax: 221 775 363, e-mail: info@cbusbs.cz, http://www.cbusbs.cz

Obecní úřad Břehy
Bahníkova 8, Břehy, 53501 Přelouč, E-mail: brehy@obecbrehy.cz, fax: 466 959 618,
http://www.obecbrehy.cz

Obecní úřad Hlavečník
Hlavečník 28, 53315 Hlavečník, tel: +420466 937 126

Městský úřad Chvaletice
U Stadionu 237, 53312 Chvaletice
Tel: 466 768 463, 466 768 462, fax: 466 768 463, E-mail: podatelna@chvaletice.cz,
http://www.chvaletice.cz

Obecní úřad Trnávka
Spojovací 93; Trnávka, 53501 Přelouč,
Telefon: +420 466 932 418, E-mail: outrnavka@quick.cz, trnavka.obec@tiscali.cz

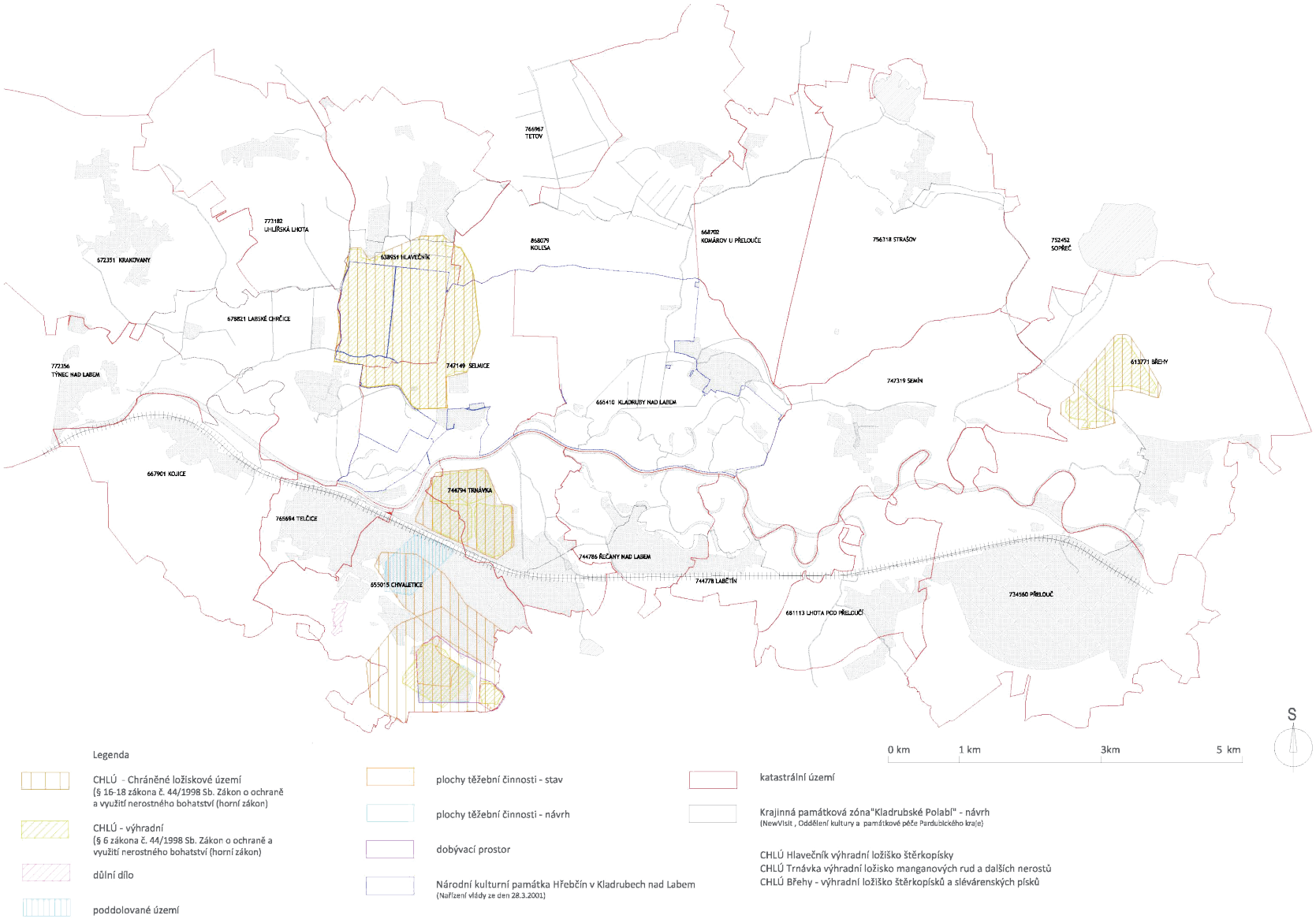

Legenda

CHLÚ - Chráněné ložiskové území
(§ 16-18 zákona č. 44/1998 Sb. Zákon o ochraně a využití nerostného bohatství (horní zákon)

CHLÚ - výhradní
(§ 6 zákona č. 44/1998 Sb. Zákon o ochraně a využití nerostného bohatství (horní zákon)

důlní dílo

poddolované území

plochy těžební činnosti - stav

plochy těžební činnosti - návrh

dobývací prostor

Národní kulturní památka Hřebčín v Kladrubech nad Labem
(Nařízení vlády ze den 28.3.2001)

katastrální území

Krajinná památková zóna"Kladrubské Polabí" - návrh
(NewVisit , Oddělení kultury a památkové péče Pardubického kraje)

CHLÚ Hlavečník výhradní ložiško štěrkopísky
CHLÚ Trnávka výhradní ložisko manganových rud a dalších nerostů
CHLÚ Břehy - výhradní ložiško štěrkopísků a slévárenských písků

mapové schéma (hodnoty a limity) – přehled ložiskových území a těžební činnosti

Vodní režim

8.1.6 Vyhodnocení stavu území

Voda jako limitní faktor rozvoje

Národní kulturní památkou Hřebčín Kladruby nad Labem i navrženou krajinnou památkovou zónou „Kladrubské Polabí“. v severní části od východu na západ prochází tok řeky Labe. Tok řeky se významně podílel na vytváření krajinného rázu areálu.

Podstatná součást historie, která významně podílela na vytváření krajinného rázu v areálu, byla voda a soustava vodních kanálů vybudovaném v hřebčíně. Pro hřebčín byla voda po celou dobu své existence limitujícím faktorem rozvoje. Voda rozvoj brzdila, ale i zrychlovala. Záplavy ve zdejším kraji periodicky znepříjemňovaly život v hřebčíně.
Rozvoj hřebčína ovlivnila stavba tzv. Opatovického kanálu, který odbočuje od pravého břehu Labe pod Hradcem Králové nad obcí Opatovice a v obci Semín se asi 1 km před východními hraničními porosty hřebčína vlévá zpět do Labe. Celé vodní dílo bylo v dobách jeho výstavby velkým zásahem do krajiny, padla mu za oběť i řada vesnic. Dnes je malebně začleněn do krajiny a dokresluje její charakter. Je uznán stavební památkou. Cituji zprávu Františka Bečky z r. 1949 : „ Nedaleko rozvalin Husity pobořeného benediktinského kláštera v Opatovicích nad Labem začali před téměř půltisíciletím robotníci panství pardubického na příkaz svého feudálního pána, rytíře Viléma z Pernštejna, s prvními výkopy Opatovického kanálu. Stovky nevolníků tvrdě zápasily v letech 1498 až 1514 s přírodou. Řada lidských životů a vesnic padla za oběť rodícímu se významnému vodnímu dílu, které vtisklo polabskému kraji zvláštní ráz. Kanál měl za účel napájeti několik velikých nových rybníků a důmyslnou sítí pobočných stok i množství rybníků menších (celkem asi 250 rybníků o rozloze cca 2700 ha). Kanál byl postaven v délce přes 34 km a spojoval Labe mezi obcí Opatovice nad Labem a Semínem u Přelouče. Slávě rybníkářství kraje Pardubického se vyrovnalo v Čechách jen ještě rybníkářství na Třeboňsku a Jindřichohradecku. S postupujícím intensivním zemědělským hospodařením byly rybníky vypouštěny, takže panství pardubické hospodařilo v roce 1802 pouze na 69 rybnících ve výměře 3197 jiter. Při vypouštění rybníků ze sféry kanálu bylo možno intensivněji využíti kanálu k pohánění vodních děl (mlýnů a pil), k závlahám luk a polí nebo k odběrům vody pro jiné účely. Půda získaná vysušením rybníků byla za osvícené doby josefínské parcelována a přidělována po zrušení roboty poddaným do vlastnictví. Po Pernštejnech přešlo panství pardubické v roce 1560 do rukou císařské komory. Po státním úpadku v roce 1855 odprodal stát komorní panství pardubické, které potom častěji střídalo vlastníky. Po první světové válce dochází k záboru panství pardubického a tím k rozdělení půdy na různé drobné soukromé vlastníky. Opatovický kanál ztrácí pomalu jednotného povinného udržovatele. Kanál není po řadu let udržován a podléhá zkáze a neplní účel, pro který byl původně zřízen, nýbrž naopak v mnohých svých úsecích způsobuje zbahnění území.“ Dnes zůstává z původního množství a rozloh „pernštejnských“ rybníků na Opatovickém kanálu, z nichž největší rybník Velká Čeperka měl rozlohu asi 660 ha, pouze kolem deseti a několik vodních děl, hlavně mlýnů. Správcem kanálu je podnik Povodí Labe, a.s.
Význam měl a má Opatovický kanál také pro kladrubský hřebčín. Již v roce 1796 existoval tzv. Kladrubský náhon, vybudovaný jako odbočka z Opatovického kanálu na 30. kilometru pro účely zavlažování luk v dobách sucha k zajištění dostatku píce pro koně. Potřeba vybudovat rozsáhlejší odvodňovací a závlahovou soustavu po polovině 19. století byla vyvolána tehdejšími častými záplavami, které se střídaly s obdobím sucha. Kladrubské louky byly zaplavovány téměř každoročně, způsobovaly citelné škody na úrodě. Bylo potřeba množství lidské síly na odstraňování škod. Tento stav způsobovala na jedné straně poloha hřebčína v labské nivě tehdy ještě nezregulovaného Labe a také jez mezi mlýny v Týnci nad Labem, tedy hladina byla nad ním vyšší. Správa hřebčína požadovala tehdy jeho snížení o 2 až 3 stopy. Rozhodnutím pardubického panství nebyla úprava jezu povolena a záplavy pokračovaly. V roce 1875 zavedeno v Kladrubech Umělé zavodňování. Jednu část pozemků zavlažovala voda z Opatovického kanálu Kladrubským náhonem, druhou část Na jitrech čerpal vodu parní stroj přímo z Labe. Dodnes na tom místě stojí drobná stavba kruhového průměru. Celá vodní soustava byla zároveň odvodňovací.
Podle „Doležalova vyměření“ měla nápustná trouba 0,237 x 0,355 m světlosti. Právo odběru je zapsáno v tzv. vodní knize. V r. 1875 žádal hřebčín o právo k zavodňování luk ve výměře 67 jiter. Výměrem místodržitelství z 12. 6 1875 č.37871byl odběr povolen trubkou 15,5 cm šíře do výše 6 cm (103 litrů za vteřinu). Po dalších rekursech následoval smír z 19.6. 1904 intimovaný okr. hejtmanstvím v Pardubicích dne 4.7. 1904 č.24846, podle něhož se odběr vody zvětšil na 400 litrů za vteřinu. V době od 1.3. do 31.10, v ostatní době zůstal v platnosti původní odběr z r. 1875 tj. 103 litrů za vteřinu.
V kronice je psáno : „V době jarních záplav tekla voda často na dvou místech přes silnici k Řečanům a přerušovala tak na několik dní spojení se státní dráhou. Byl zřízen přívoz od mostu do Řečan, aby bylo možné dostat se k železniční stanici. Před mostem býval na Labi přívoz, patřící hřebčínu. Záplavami trpělo také poštovní a telegrafní spojení u Kladrub. V roce 1900 byly zaplaveny také Selmice a Labské Chrčice. V letech 1903 a 1905 po tuhé zimě přišlo prudké oteplení, ledové kry zacpaly koryto Labe u Kladrub a muselo být použito na uvolnění mostu trhavin.“

Závěrem uvedu nejvýznamnější záplavy z kroniky zjištěné v 18.-20. století :
1734 - voda sahala až k zámku, na nádvoří se brodili koně po kolena ve vodě a ze stájí k zámku se jezdilo na loďkách. Vyobrazena je na obraze, který je umístěn na zámku v Litomyšli.
1804 - mnoho škod na lukách a polích po záplavách z vydatných dešťů
1819 - veliká zátopa, na pozemcích hřebčína mnoho škod. Odplavila třetinu otavy.
1824 - veliké krupobití se škodami na budovách a úrodě
1826 -pro velké mokro se zkazilo téměř všechno seno
1829 - opět veliká zátopa, Labe se rozlilo až k samému hřebčínu
1840 - přehnala se smršť. Není jasné jakého charakteru. Opět velmi málo sena.
1842 - veliké sucho a málo narostlého sena
1900 - zatopeny neobvykle také Selmice a Labské Chrčice
1926 - voda při povodni sahala až k Padoku u sochy Sv. Jana Nepomuckého. Tekla přes silnici.

Brzy po roce 1919 byly obnoveny regulační práce na Labi, válkou přerušené. V roce 1923 byl postaven nový zděný most přes Labe místo starého dřevěného, avšak o asi 100 metrů po proudu. Postaven nový strážní domek u Labe, o něco blíže ke Kladrubům. Silnice byla v konci úseku před Labem poněkud narovnána ke směru na Řečany. Labe tedy bylo zregulováno, což se výrazně promítlo do vodního režimu v polabské lužní krajině. Krajina se do jisté míry vysušila, nedocházelo k tak častým záplavám. Poslední záplava v roce 1997 měla charakter asi 20-ti leté vody, zastavila se přibližně na kótě 104,5 - 105 m.n.m. Voda zaplavila park v Mošnicích, kde se utopilo množství malých bažantů ve voliérách. Potíže nastaly poté s přemnožením komárů a se znehodnocenou pitnou vodou.

8.1.7 Popis hodnot a limitů

Ochranná pásma vodních zdrojů do plánované krajinné památkové zóny „Kladrubské Polabí“ vstupují v západní části v katastru obce Krakovany a při jižním okraji v katastru obce Trnávka.
Podél toku řeky Labe je vymezeno záplavové území Q5, Q20, Q 100 a aktivní zóna Q 100.
Významným krajinotvorným prvkem je zde voda. Hustá síť melioračních kanálů napojená na Opatovický kanál spolu s přirozeným tokem Strášovského potoka přivádí poměrně značné množství vody do území. V areálu jsou ještě dnes čitelné stopy bývalých labských meandrů s mokřady s různým stupněm zavodnění. Jižní hranice areálu je tvořena samotným Labem, kde se nachází záplavové území.

Hodnoty

Labe - krajinotvorný prvek nadregionálního významu (určující charakter krajiny)
Opatovický kanál
Kladrubský náhon a jeho hustá síť rozvodnic
Zavlažovací systém Na Jitrech z počátku. 20. století
Mokřady a původními labskými meandry ovlivněná říční niva uvnitř i mimo vlastní areál Národní kulturní památky Národní hřebčín Kladruby nad Labem

8.1.8 Stávající záměry v území

V současné době je na labské vodní cestě jako zatím koncový přístav - přístav Chvaletice. V rámci splavnění Labe do Pardubic je navržen laterální plavební kanál v prostoru mezi Přeloučí a Břehy včetně nového plavebního stupně a Labe se od Chvaletic pod Přelouč prohrabává a upravují se břehy.

Udržitelnosti území ve smyslu kulturního dědictví může splavnění Labe významně pomoci turistickou či výletní říční dopravou. Dnes je pro turistické lodě areál hřebčína dostupný po řece proti proudu v říční turistické ose Mělník- Poděbrady Kolín-Kladruby nad Labem. Velmi přínosné by bylo turistické splavnění v ose po proudu Kunětická Hora-Pardubice-Přelouč-Kladruby nad Labem. Zážitek vnímat krajinu a polabskou přírodu z řeky rychlostí výletní lodi je velmi podobný intenzitě a nevšednosti zážitku kočárové vyjížďce.

8.1.9 Analýza území

SWOT ANALÝZA – VODNÍ REŽIM
Silné stránky: - dostatečné vodní zdroje - Národní kulturní památka Opatovický kanál - přirozený charakter vodních toků - ekologický a turistický potenciál řeky Labe - kulturní a národní identifikační význam řeky Labe - existence a zachovalost kladrubské vodní soustavy
Slabé stránky: - snížení kvality povrchových vod vlivem nevhodného hospodaření v krajině - urychlení odtoku povrchových vod vlivem nevhodného hospodaření a urbanizaci ploch - pozůstatky bývalé meliorační činnosti - neodpovídající technické řešení vybraných úseků revitalizace zavodňovacího systému - nevhodné zvyklosti hospodaření s vodou - neodborná a nesystémová péče o vodní soustavu
Příležitosti: - vysoký potenciál říčního cestovního ruchu - příznivý ekologický vliv řeky Labe a kladrubské vodní soustavy regionálního a nadregionálního významu - rekreační využití kladrubského Polabí - další preventivní opatření vedoucí k snižování povodňových stavů
Hrozby: - nebezpečí záplav - nekoordinovaný odběr vody – Lesoškolky s.r.o. Středisko Kladruby nad Labem, závodiště v Kolesách, odběr soukromníky - umísťování problematických a neadekvátních záměrů do citlivých oblastí, do blízkosti ochranných pásem vodních zdrojů - naddimenzování uvažovaných plavebních stupňů na Labi v souvislosti s nákladní říční dopravou, ohrožující přírodní hodnoty území i výletní říční dopravu

8.1.10 NÁVRH – Kladrubská vodní soustava

8.1.10.1 Vylepšit architektonický detail a funkčnost vodní soustavy hřebčína (tvorba doporučení, podmínek, dílčích zadání).

Cílem je obnova systému napájení území vodou z okolí a z Opatovického kanálu, který je historickou technickou památkou a jeho nedílnou součástí je Kladrubský náhon. V rámci obnovy napájení území z Opatovického kanálu je nutné sjednotit majetkoprávní vztahy pozemků Kladrubského náhonu a prohlásit jej za kulturní památku.
Cílem je revitalizovat a regenerovat původní systém vodotečí rekonstrukcí Kladrubského náhonu, vrátit vodu do území a podržet ji v ní.
V rámci obnovy vodního systému v území je nutné provedení průzkumu kolem Františkova dvora a případná obnova i nalezených dochovaných vodotečí.
V důsledku nevyužívání stávajícího systému náhonových koryt ani závlahového zařízení pro postřik a nedostatečné údržbě vodotečí, došlo v území k podstatnému zhoršení vodohospodářských poměrů. Došlo k zanesení koryt, snížení jejich průtočnosti a k zvýšení hladiny podzemní vody na pozemcích hlavně v severní části území. K tomu přispívá i nedostatečné kosení porostu na svazích koryt a minimální sklonové poměry v území. Naproti tomu v jižní části území, ve starých slepých ramenech je v letním období nedostatečný přítok vody a dochází zde ke stagnaci a postupnému vysychání s dalšími nepříznivými důsledky. Funkce regulačních objektů je značně snížená.

2.2.3 Převod práv hospodařit s majetkem státu ze Zemědělská vodohospodářská správa na Národní hřebčín v Kladrubech nad Labem, s.p.o.

Kladrubský vodní systém nemá ani vyřešeny a uceleny majetkoprávní vztahy – část pozemků má ve správě Národní hřebčín, část vlastní Zemědělská vodohospodářská správa. Sjednocení stavu pod správu Národního hřebčína v Kladrubech nad Labem je podrobně řešeno v kapitole 2.2. Návrh – změna majetkoprávních vztahů v území.
Řešení tohoto problému by mělo být jedním z úkolů pozemkových úprav, které budou zahájeny v roce 2011.

8.1.10.2 Zajištění souladu údajů katastru nemovitostí se skutečným stavem v území – změna využití území

V rámci tvorby Management plánu byly u některých pozemků zjištěny nesrovnalosti ve skutečném využití území s údaji v Katastru nemovitostí i u pozemků vodních toků a ploch.
Část vodních ploch má v Katastru nemovitostí uvedený druh pozemku: OSTATNÍ PLOCHA.
Tento stav je nutné uvést do souladu sjednocením všech druhů pozemku na: VODNÍ PLOCHA a přiřazením odpovídajícího způsobu využití.
Pozemky jsou ve vlastnictví státu, právo hospodařit s majetkem státu má Národní hřebčín v Kladrubech nad Labem, s.p.o. (parc. č. 346, 348, 368, 381, 424) a Povodí Labe, s.p. (parc. č. 561).

Podrobně je změna ve využití území popsána v kapitole 2.4.2.2. Změna využití území z druh pozemku „ostatní plocha“ na druh pozemku „vodní plocha“

8.1.10.3 Prohlášení Kladrubského náhonu za kulturní památku

Pro Kladrubský náhon, nedílná součást areálu Národního hřebčína v Kladrubech nad Labem, byla zpracována dokumentace pro prohlášení za kulturní památku. Součástí dokumentace je i analýza a návrh vyřešení problémů majetkoprávních vztahů náhonu.
Cílem návrhu je sjednocení vlastnických vztahů do správy Národního hřebčína v Kladrubech nad Labem, návrh pozemkových úprav a doprohlášení parcel Kladrubského náhonu za Kulturní památku.
Nezbytným krokem pro vyhlášení Kladrubského náhonu za kulturní památku bude provedení jednoduchých pozemkových úprav.

Podrobně je návrh na prohlášení popsán v kapitole 3.4.4.1. Prohlášení Kladrubského náhonu za kulturní památku.

8.1.10.4 Revitalizace vodní soustavy na Jitrech v k.ú. Selmice (tvorba doporučení, podmínek, zadání)..

Zprovoznění vodní soustavy je do budoucna neudržitelné.
V rámci revitalizace je možné pouze konzervovat dochované části vodní soustavy na Jitrech a opravit čerpací stanici jako technickou památku v území.
Možnost revitalizace prověří plánované pozemkové úpravy v území.

8.1.10.5 Prověření nekoordinovaných odběrů vody v území.

Lesní školky jsou díky své produkci významným odběratelem vody ze Strášovského potoka, a způsobují tak odvodňování celé krajiny Kladrubského Polabí, a tím i změny v přirozené druhové skladbě.
Další nekoordinovaný odběr vody v území probíhá z Opatovického kanálu v obci Semín.
Odběr vody v území musí dle zákona č. 254/2001 Sb. o vodách podléhat zásadám manipulačního řádu.

Kladrubská vodní soustava
Zemědělská vodohospodářská správa
Oblast povodí Labe
Kydlinovská 245, 500 05 Hradec Králové; Telefon 495 217 041, E-mail: labe@zvhs.cz , http://www.zvhs.cz

Povodí Labe, státní podnik
Víta Nejedlého 951/8, 500 03 Hradec Králové-Slezské Předměstí
Telefon: +420 495 088 111 , Fax: +420 495 407 452, E-mail: labe@pla.cz; http://www.pla.cz

Město Přelouč
Odbor stavební, vodoprávní a dopravy – Oddělení vodoprávní
Masarykovo náměstí 25, 53533 Přelouč
Telefon: 466 094 141, e-mail: stavebni.urad@mestoprelouc.cz, http://www.mestoprelouc.cz

Krajský úřad Pardubického kraje - Oddělení kulury a památkové péče
Mgr. Tomáš Libánek, 466 026 327, tomas.libanek@pardubickykraj.cz
Komenského náměstí 125, 532 11 Pardubice
tel.: +420 466 026 111, fax: +420 466 611 220
email: posta@pardubickykraj.cz, : http://www.pardubickykraj.cz

8.1.11 NÁVRH – vodní soustava Labe

8.1.11.1 Prověření neadekvátních záměrů v blízkosti vodotečí a ochranných pásmech – projekt splavnění Labe

Splavnění Labe je přípustné a pro region přínosné v proporcích výletní a turistické osobní dopravy v trase Pardubice – Přelouč – Kladruby nad Labem – Kolín – Poděbrady a dále po řece., které však zásadně nemění stávající šířku koryta řeky v úseku Přelouč – Chvaletice a zcela vyloučeno je rozšiřování koryta v úseku sousedící s národní kulturní památkou hřebčín Kladruby nad Labem. Doporučujeme počítat s výletní říční zastávkou Národní hřebčín Kladruby nad Labem či Kladruby nad Labem. Záměr i projekt je třeba konzultovat s orgány památkové péče a v harmonii s Management plánem a se souhlasem Site Managera.

8.1.11.2 Revitalizace polabské nivy s bývalými meandry řeky (tvorba doporučení, podmínek, zadání).

Docílení stability u porostů doprovázející vodní toky není možné, obklopují-li tok či meliorační odvodňovací příkop orné půdy. Tedy podmínkou je, pakliže tomu tak není, převedení kultur na trvalé travní porosty s cílem stabilních lučních porostů jeden až dvakrát ročně sekaných s první sečí po dozrání semen květin a trav. Pak je možné docílit přirozené skladby břehových porostů, které teprve tehdy mohou stínit korytům a bránit proti nežádoucímu zarůstání. Zvýší se tak potenciál plnění funkce biokoridoru a sníží se náklady na údržbu odvodňovací soustavy toků. Revitalizace musí spočívat v zakládání a důsledné péči o břehové porosty v první generaci vývoje. Cílem jsou tedy stabilní „potoční“ nivy s vyvinutými mokřadními společenstvy v místech zvýšeného ekologického zájmu. Ve zdejším areálu jsou to :lužní pás podél Labe od Kančin přes Mošnice po Jitra, lokalita na Kinské a případně tok Strášovského potoka, který je koridorem sever-jih. Tam, kde je důležité udržet současnou podobu pravidelného členění odvodňovací sítě kanálů, bude cílem čistý průtočný profil prostý vegetace, která roste velice intenzivně zvláště v době suchého období v korytě za intenzivního přístupu světla v letním období. Břehovým porostem budou stromořadí s integrální funkci stínění, protierozní, kompoziční a ekologickou, vysazované či obnovované v nejlepším případě na straně bránicí průniku světelným paprskům (bránící průniku světla a tepla do průtočného profilu). Ve většině případů s podporou a pěstěním keřového patra. Toto s ohledem na údržbu koryt mechanizací, to znamená zachováním či obnovou přístupnosti toku z jedné strany. Dnes již, začalo tomu být tak s r. 1992, jsou ve většině sousedními plochami odvodňovacím tokům trvalé travní porosty, intenzivní pastviny, či louky. Právě to je jednou z nejdůležitějších podmínek příznivého rozvoje a fungování odvodňovací sítě a břehových porostů.

Princip zpřístupňování břehů regulovaného Labe v období první republiky doprovází významnou část celého toku. Oblíbenými se stávají procházková městská nábřeží pronikající do krajiny, obvykle lemována stromořadím lip, platanů, javorů, bříz, topolů a podobně. Díky zatravněným nivám je řeka přístupná i venkovskému obyvatelstvu.

Tento princip by se měl stát znovu aktuálním. Není nic horšího pro člověka, než ztráta pocitu identifikace s místem. Rozorané louky k samému břehu přesně takový efekt způsobuje, tedy nemožnost kontaktu s řekou. Vrátíme-li řeku lidem, pomůžeme jim vrátit pocit sounáležitosti s místem. Můžeme to nazvat jakýmsi návratem ke kořenům. S tím související ekologický význam není zanedbatelný.

Tento princip je čitelný také v areálu hřebčína v Kladrubech. Smyslem krajinářské tvorby do budoucna bude využít výše popsaného principu, který vznikl v době první republiky. Návratem travních porostů do pobřežní zóny Labe zvýšíme významně ekologickou stabilitu, reprezentační a rekreační potenciál areálu. Součástí scény se stanou pasoucí se stáda koní v celé délce tras silnic, které areál Národního hřebčína protínají. Člověk zemědělec, tak jak ho známe z posledních desítek let, dominantní a násilný k prostředí, zůstane nadále významnou součástí dění, pouze však změní principy svého hospodaření. Bude šetrnějším a citlivějším svědkem scény, aniž by došlo k jehož ponížení.
Velmi přínosné by bylo turistické splavnění v ose po proudu Kunětická Hora-Pardubice-Přelouč-Kladruby nad Labem

Pro revitalizací bývalých meandrů Labe byla zpracována dokumentace:
Národní hřebčín Kladruby nad Labem, Studie proveditelnosti obnovy přírodně krajinářského parku Mošnice
A – doplnění historických podkladů, B – průzkum a rozbory, C - návrh
projektant: RNDr. Ivana Trpáková, RNDr. Pavel Trpák, Ing. Milada Svrčková, Ing. Josef Krause, Ing. Helena Buršíková, Ing. Jaroslav Fai
objednatel: ŠINDLAR s.r.o. – stavby vodního hospodářství a krajinného inženýrství
datum: 10/2006

Revitalizace soustavy odstavených říčních ramen v areálu Národního hřebčína Kladruby nad Labem
Zpracovala: společnost Šindlar s.r.o.
Autoři projektu: Ing. Miloslav Šindler a Ing. Jiří Kaplan
Investor: Národní Hřebčín Kladruby nad Labem s.p.o.
Datum: červen 2006
podle této dokumentace již byla provedena revitalizace části říčních ramen v přírodně krajinářském parku Mošnice.

Tato revitalizace musí dále pokračovat, a to dokončením zbývajících ramen na Mošnici a revitalizací meandru u Velkého pole.

8.1.12 Příprava a zajištění realizace výše uvedených projektů.

1. provedení komplexních pozemkových úprav
2. změna vlastnického práva (práva hospodaření s majetkem státu)
   (správu vodního systému by měl vykonávat Národní hřebčín Kladruby nad Labem)
3. změny v Katastru nemovitostí
4. prohlášení za Kladrubského náhonu za kulturní památku
5. zadání revitalizace vodního systému hřebčína v souladu s doporučeními plynoucími z Management plánu. Zpracování projektových dokumentací je nutné cílit k podání žádostí na finanční podporu z Operačního programu životního prostředí.

8.1.13 Tvorba doporučení a podmínek pro koncept obnovy a udržitelnosti vodního systému

Udržitelnost vodního systému bude jedním z úkolů správce krajiny. V jeho kompetenci bude dohlížet a regulovat vodní režim, udržovat objekty (mostky, propusti, stavítka, skluzy), čistit vodní toky, obsluha drobné mechanizace a ručního nářadí.

Možnosti financování realizace návrhu získáním finanční podpory je popsán v kapitole 13. Management plán – Implementace.

Vodní soustava Labe

Povodí Labe, státní podnik
Víta Nejedlého 951/8, 500 03 Hradec Králové-Slezské Předměstí
Telefon: +420 495 088 111 , Fax: +420 495 407 452 , E-mail: labe@pla.cz
http://www.pla.cz

Město Přelouč
Odbor stavební, vodoprávní a dopravy – Oddělení vodoprávní
Masarykovo náměstí 25, 53533 Přelouč
Telefon: 466 094 141, e-mail: stavebni.urad@mestoprelouc.cz, http://www.mestoprelouc.cz

Krajský úřad Pardubického kraje - Oddělení kulury a památkové péče
Mgr. Tomáš Libánek, 466 026 327, tomas.libanek@pardubickykraj.cz
Komenského náměstí 125, 532 11 Pardubice
tel.: +420 466 026 111, fax: +420 466 611 220
email: posta@pardubickykraj.cz, : http://www.pardubickykraj.cz

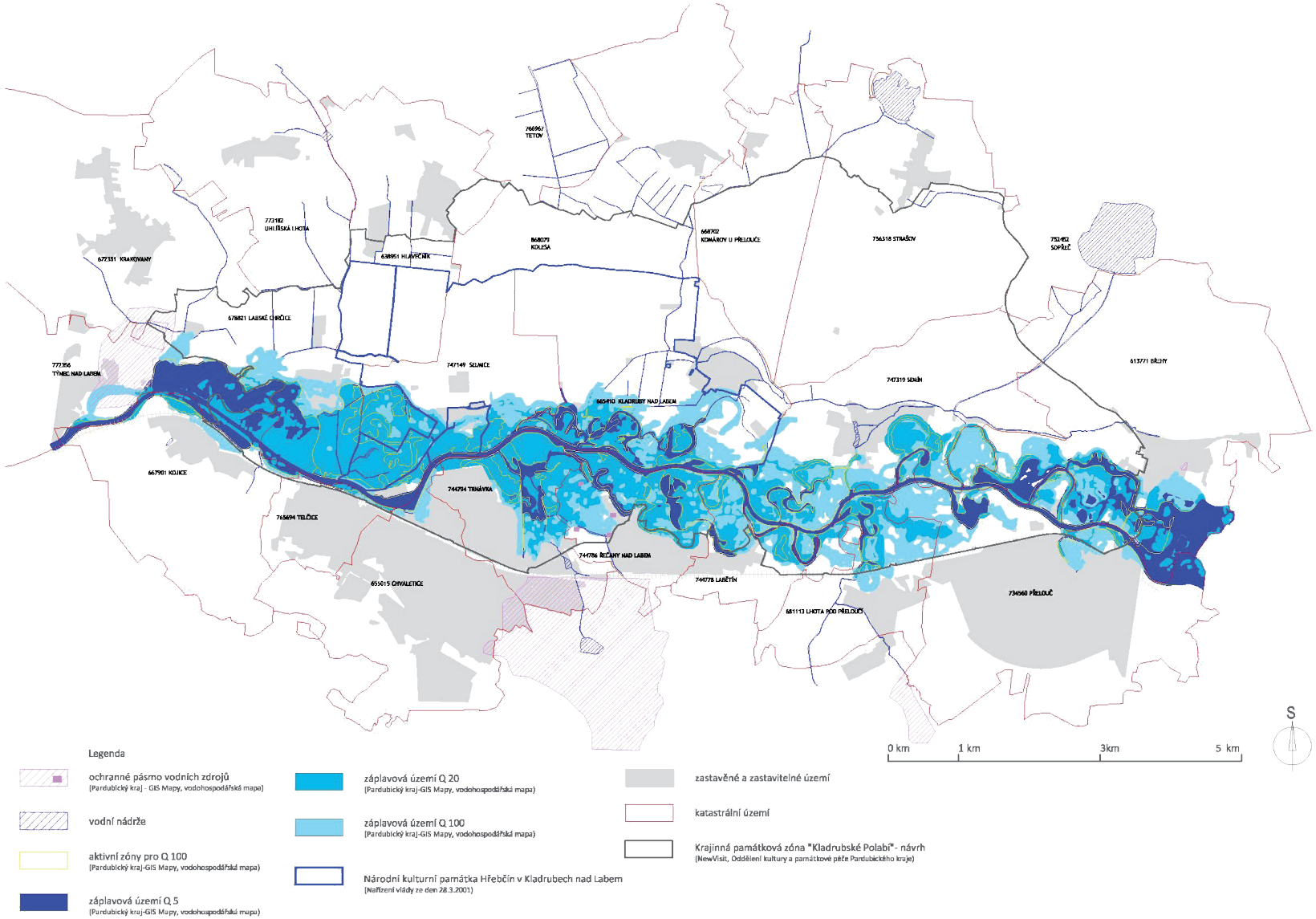

mapové schéma (hodnoty a limity)– voda a záplavová území

8.1.14 NÁVRH

8.1.14.1 Analýza rizik a návrh eliminace

Hygienu životního prostředí v území zhoršuje Tepelná elektrárna Chvaletice, která produkuje škodlivé emise
Z hlediska Management plánu lze tento stav řešit výsadbami všech vegetačních typů, které budou emise zachytávat.

Naprostá většina polí leží v záplavových oblastech a na nitrátově zranitelných půdách, které jsou limitujícím faktorem pro intenzitu hnojení a zvolení technologie obhospodařování vůbec. Při nesprávném hospodaření může docházet k znečišťování vod dusičnany.
Při hospodaření se musí dodržovat nitrátové směrnice, které jsou zpracovány v příručce „Zásady správné zemědělské praxe zaměřené na ochranu vod před znečištěním dusičnany ze zemědělských zdrojů“
Pro některé pozemky vlastnictví České republiky, právo hospodařit s majetkem státu Národní hřebčín v Kladrubech nad Labem byla zpracována dokumentace pro změnu ve využívání pozemků – převod z orné půdy na trvalý travní porost. Cílem vytvoření krajiny s vyváženým a harmonickým poměrem v zastoupení trvalých travních porostů, luk a pastvin na jedné a orné půdy na straně druhé. Stav, který byl historicky prověřen a je dokladován historickými materiály.

Dle mapy kontaminace území (zdroj: http://kontaminace.cenia.cz/) se v území nachází dvě problematická místa, a to:bývalá skládka v Březinově snu – skládka již byla revitalizována a neměla by být problémem odkaliště VOP Lipina - Obě místa jsou zařazeny do seznamu Národních priorit pro odstraňování starých ekologických zátěží v kategorii P. Kategorie P jsou místa, kde je kontaminace potvrzena, není aktuální riziko pro lidské zdraví, není rozpor s legislativou či s jinými zájmy, zatím však neznáme, zda se kontaminace šíří či nikoliv - nutnost nápravného opatření zatím nelze vyloučit, nutný je další monitoring vývoje kontaminace v čase nebo místa, kde by kontaminace, která mohla znamenat vznik neakceptovatelného zdravotního rizika v případě změny funkčního využívání lokality či dotčeného okolí na více citlivé ve srovnání s využitím současným, je nutná kontrola způsobu využívání lokality.
(Zdroj: http://www.mzp.cz/)

Doprava
Nepřetěžovat, nezvyšovat více dopravní kapacitu v území tj. nestavět nové komunikace, obchvaty pro automobilovou dopravu. Zachovat tradiční charakter.

Kontakty na dotčené orgány:
Krajská hygienická stanice Pardubického kraje se sídlem v Pardubicích
U Divadla 828, 530 02 Pardubice
http://www.khspce.cz/

Zdravotní ústav se sídlem v Pardubicích, státní příspěvková zdravotnická organizace
Kyjevská 44, 532 03 Pardubice
http://www.zupu.cz/index.php?pid=2

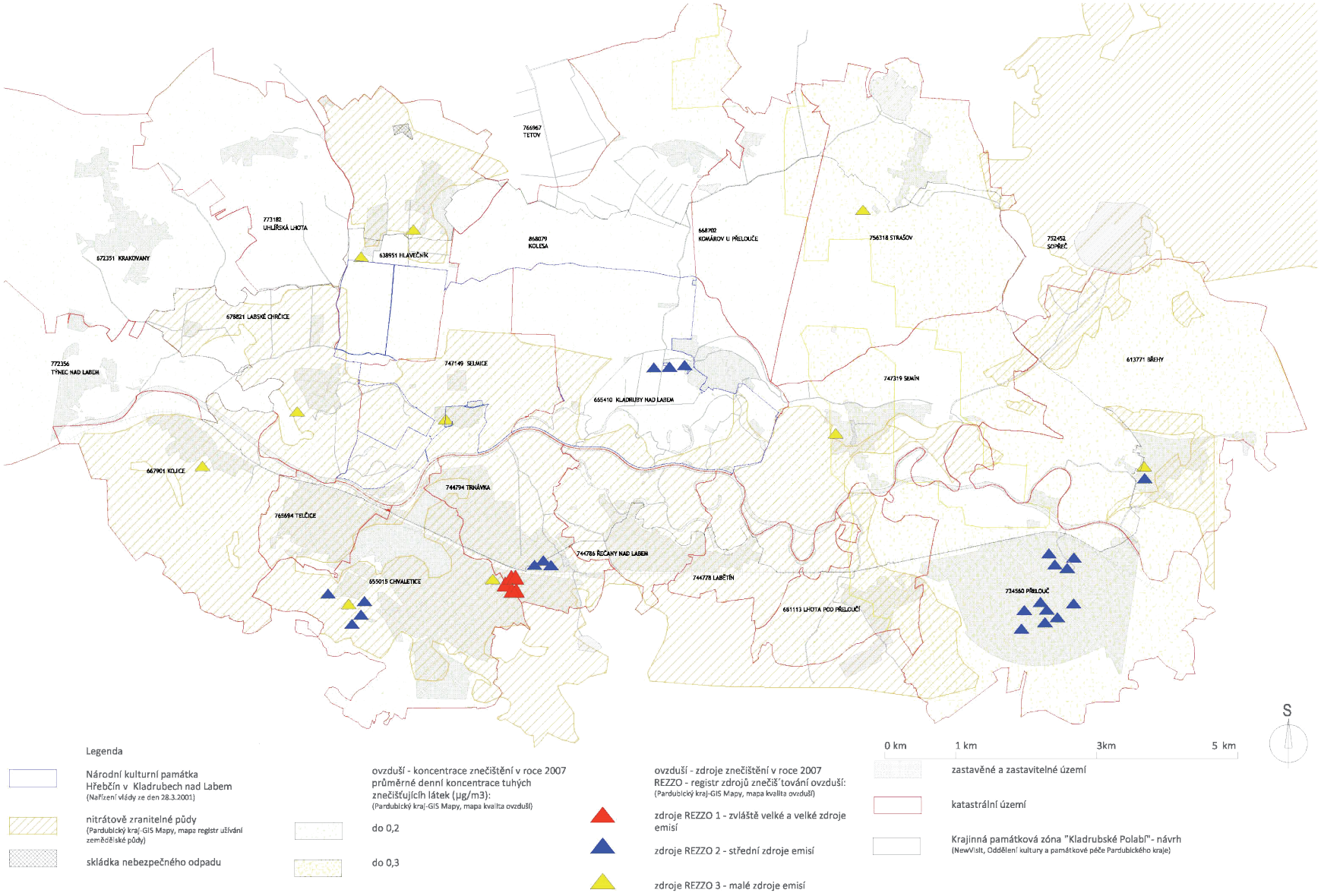

Legenda

Národní kulturní památka Hřebčín v Kladrubech nad Labem
(Nařízení vlády ze den 28.3.2001)

nitrátově zranitelné půdy
(Pardubický kraj-GIS Mapy, mapa registr užívání zemědělské půdy)

skládka nebezpečného odpadu

ovzduší - koncentrace znečištění v roce 2007 průměrné denní koncentrace tuhých znečišťujících látek (µg/m3):
(Pardubický kraj-GIS Mapy, mapa kvalita ovzduší)

do 0,2

do 0,3

ovzduší - zdroje znečištění v roce 2007 REZZO - registr zdrojů znečišťování ovzduší:
(Pardubický kraj-GIS Mapy, mapa kvalita ovzduší)

zdroje REZZO 1 - zvláště velké a velké zdroje emisí

zdroje REZZO 2 - střední zdroje emisí

zdroje REZZO 3 - malé zdroje emisí

zastavěné a zastavitelné území

katastrální území

Krajinná památková zóna "Kladrubské Polabí"- návrh
(NewVisit, Oddělení kultury a památkové péče Pardubického kraje)

mapové schéma (hodnoty a limity) – hygiena prostředí

8.1.15 Vyhodnocení stavu

Přírodní hodnoty území
Na západě území s navrhovanou krajinnou památkovou zónou „ Kladrubské Polabí“ sousedí Evropsky významná lokalita Týnecké mokřiny a současně i PR Týnecké mokřiny. Dále v obci Semín se nachází NPP Semínský přesyp, východně od Labětína PP Labské rameno Votoka. V Přelouči jsou dva památné stromy. Na území se nacházejí různé prvky ÚSES.

(Příloha č. 1 – vyhlašovací dokumentace)

Tvorba územních systémů ekolog. stability, které jsou jedním z nástrojů k oživení dnešní narušené krajiny. V území se nachází všechny tři typy ÚSES – lokální, regionální, nadregionální.Cílem územního systému ekologické stability je přispět k vytvoření ekologicky vyvážené krajiny, v níž je trvale zajištěna možnost využívání vyžadovaných produkčních a mimoprodukčních

Územím, jádrovým i ochranným, prochází dva ekologicky významné nadregionální biokoridory v návaznosti n arelativně stabilní a funkční systém ekologické stability v komplet hierarchii –regionálního - lokálního – a interakčního významu. Jedním je Labe od Kojic (respektive od Týnce díky NATURA 2000) až po severní Přelouč. Druhým je víceméně lesní biokoridor v trase Hlavečník - Komárov - Břehy. Oba tyto biokoridory jsou logickou územní součástí krajinné památkové zóny (dále KPZ) Kladrubské Polabí. KPZ bude chránit přírodní stránku dědictví.

viz příloha: Přírodní poměry parkového areálu Národního hřebčína v Kladrubech nad Labem (biologivké hodnocení), MÁLKOVÁ J. et LEMBERK V., 2000: referát ŽP Okresní ú!ad Pardubice, Národní hřebčín Kladruby n/L, s. &-37, 2 mapy,, 57 obr.

8.1.16 Popis hodnot a limitů

NATURA 2000 – EVROPSKY VÝZNAMNÉ LOKALITY
Evropsky významné lokality chrání z velké části kulturní krajinu.

CZ0213061 - Týnecké mokřiny

Rozloha:	77,0749 ha
Navrhovaná kategorie ochrany:	PR přírodní rezervace
Biogeografická oblast :	Kontinentální
Nadmořská výška	200-204 m n. m.
Kraj:	Středočeský kraj
Katastrální území:	Týnec nad Labem
Kraj:	Pardubický kraj
Katastrální území:	Kojice, Labské Chrčice
Druhy:	kuňka ohnivá *(Bombina bombina)*
(symbol * označuje prioritní druhy)	

Poloha:
Tůně na pravém břehu Labe mezi Veletovem a Týncem nad Labem.
Ekotop:
Geologie: Podloží území tvoří labské štěrkopísky uložené na křídových (spodní turon) slínovcích.
Geomorfologie: Hranice mezi Východolabskou tabulí a výběžkem Železných hor.
Reliéf: Ploché území s řadou terénních depresí (tůní) s navazujícími loukami.
Pedologie: Na štěrkopíscích jsou vyvinuty nivní hlíny, gleje a výplně mrtvých říčních ramen. Na nich jsou vyvinuty glejové fluvizemě.
Krajinná charakteristika: Leží ve výběžku východní hranice Středočeského kraje, v široké labské nivě zasažené postupnou regulací toku Labe, málo zalesněné, převážně intenzivně zemědělsky obhospodařované, dominantou je nedaleký vrch Šibeník.

Biota:
V území (PR Týnecké mokřiny) je zachycena mozaika společenstev stojatých vod (svaz Nymphaeion) tvořených plovoucími, vzplývavými a ponořenými vyššími rostlinami, rákosinami (svazu Phragmition communis, M1.1) a vrbovými porosty. Na mokřady navazují obhospodařované louky s různou úrovní hladiny podzemní vody se společenstvy vysokých ostřic svazu Magnocaricion elatae (M1.7), vlhkých luk svazu Alopecurion (T1.4) až Calthion (T1.5), střídavě vlhkých bezkolencových luk svazu Molinion (T1.9) až mezofilních ovsíkových luk (T1.1). Území je významnou tahovou zastávkou a hnízdištěm ptáků. Bohatá je především fauna drobného ptactva, vázaného na vodu a mokřady, např. moudivláček lužní (Remiz pendulinus), čtyři druhy rákosníků (rákosník obecný (Acrocephalus scirpaceus), r. zpěvný (A. palustris), r. velký (A. arundinaceus) a r. proužkovaný (A. schoenobaenus)), cvrčilka zelená (Locustella naevia).
Kvalita a význam:
Významná lokalita pro kuňku ohnivou (Bombina bombina) v Polabí.
Zranitelnost:
Ohroženo zanášením bahnem, eutrofizací a nadměrnou násadou.
Management:
Na rybářsky obhospodařovaných vodních plochách podpořit rozvoj litorálu. Po souvislém zárůstu některých částí lokality orobincem, je možné přistoupit k vytvoření malých volných vodních ploch.
Možné střety zájmu:
Neuvedeno

PŘÍRODNÍ REZERVACE
Týnecké mokřiny

Přírodní rezervace Týnecké mokřiny byla zřízena vyhláškou okresního národního výboru v Kolíně s účinností k 1. 1. 1988 v katastrálním území města Týnec nad Labem o rozloze 80 ha. Hlavním motivem ochrany jsou mokřady, vlhké inundační louky, vegetace a zvířena tůní, zejména vodní a bažinné ptactvo. Tato přírodní rezervace zachovává typickou ukázku bezlesých ekosystémů labské nivy, handicapem je vedení vysokého napětí přes lokalitu (hrubé narušení přírodní estetiky). Lokalita patřila v minulosti k územím navrženým k zasypání elektrárenským popílkem z Chvaletic!

Na území rezervace existuje mozaika společenstev stojatých vod tvořených plovoucími, vzplývavými a ponořenými vyššími rostlinami, rákosinami a vrbovými porosty, v tůních roste převážně stulík žlutý, vzácně leknín bělostný (Nymphaea candida) potočník vzpřímený (Berula erecta) a řezan pilolistý (Stratioides aloides). Na mokřady navazují obhospodařované louky s různou úrovní hladiny podzemní vody se společenstvy vysokých ostřic, vlhkých luk, střídavě vlhkých bezkolencových luk až mezofilních ovsíkových luk, na kterých se vyskytuje vzácnější druhy rostlin jako žluťucha lesklá, rozrazil dlouholistý nebo jarva žilnatá. Území je také významnou tahovou zastávkou a hnízdištěm ptáků. Bohatá je především fauna drobného ptactva, vázaného na vodu a mokřady, např. moudivláček lužní (Remiz pendulinus), čtyři druhy rákosníků – rákosník obecný (Acrocephalus scirpaceus), rákosník zpěvný (Acrocephalus palustris), rákosník velký (Acrocephalus arundinaceus)rákosník proužkovaný (Acrocephalus schoenobaenus) a cvrčilka zelená (Locustella naevia). Význam území v rámci středočeských mokřadů podtrhuje bohaté společenstvo střevlíkovitých brouků, s výskytem citlivých a reliktních druhů (Bembidion fumigatum, Agonum lugens). Z motýlů se zde vyskytuje sice zřídka, ale zato stále, velmi vzácný a chráněný modrásek bahenní (Maculinea nausithous).

Lokalita je zařazena do systému NATURA 2000 z důvodu výskytu vzácné kuňky ohnivé (Bombina bombina).

NÁRODNÍ PŘÍRODNÍ PAMÁTKA
Semínský přesyp

Nadmořská výška: 240 m n.m.
Datum vyhlášení: 9.7.1980
Základní údaje
Seznam krajů a okresů: Pardubice, Pardubický kraj - výměra 0,32ha
Důvod ochrany: Písečná duna, jediná lokalita kozince písečného v ČR

PŘÍRODNÍ PAMÁTKA
Labské rameno Votoka

Rozloha: 4 ha
Nadmořská výška: 240 m n.m.
Datum vyhlášení: 9.7.1980
Základní údaje
Seznam krajů a okresů: Pardubice, Pardubický kraj - výměra 4,98 ha
Důvod ochrany: Slepé labské rameno se zachovalou květenou a zvířenou

PAMÁTNÉ STROMY
Památné stromy jsou mimořádně významné stromy, jejich skupiny a stromořadí v terénu označené tabulí s malým státním znakem ČR.

PAMÁTNÝ STROM
Kód: 101462
Název: Dub v Přelouči
Typ objektu: Jednotlivý strom
Datum vyhlášení: 23.08.1994
Vědecký název: Quercus robur
Výška (m): 18
Obvod (cm): 350
Poznámka: V oploceném areálu kynologické cvičiště
Číslo parcely: 1771/2
Obec: Přelouč

PAMÁTNÝ STROM
Kód: 101452
Název: Dub letní
Typ objektu: Jednotlivý strom
Datum vyhlášení: 24.10.2001
Vědecký název: Quercus robur
Výška (m): neuvedena
Obvod (cm): 440
Poznámka: V blízkosti cesty od bývalého koupaliště směrem k silnici Břehy-Semín
Číslo parcely: 1771/3; 1771/1
Obec: Přelouč

VÝZNAMNÉ KRAJINNÉ PRVKY (dále VKP)
V lokalitě se registrované VKP nevyskytují.
Registrace VKP je pomocným nástrojem na ochranu segmentů volné krajiny mimo území chráněných krajinných oblastí a národních parků před negativními zásahy.

Ze zákona jsou VKP ekologicky, geomorfologicky nebo esteticky hodnotnou část krajiny, která utváří její typický vzhled nebo přispívá k udržení její stability. Významnými krajinnými prvky jsou lesy, rašeliniště, vodní toky, rybníky, jezera, údolní nivy.
funkcí – "trvale udržitelný život".

ÚZEMNÍ SYSTÉM EKOLOGICKÉ STABILITY
ÚSES nadregionální
Za páteřní ÚSES v území lze považovat osy nadregionální biokoridor K72 Polabský luh-Bohdaneč. V jižní části je tato osa kopíruje tok řeky Labe. Druhá osa se nachází na severu území ve směru východ-západ.

ÚSES regionální
V plánované krajinné památkové zóně „Kladrubské Polabí“ se nachází pět regionálních biocentra. U obce Komárov u Přelouče je vymezeno RBC 1751 Dubina, další výrazné RBC 1980 Řečany leží v blízkosti obce Řečany. V jihovýchodní části na levém břehu Labe je RBC 921 Slavíkovy ostrovy, na pravém břehu je RBC 1750 Břehy. Poslední dotčené RBC 922 Mokřiny u Týnce do území vstupuje ze západu. Při severovýchodním okraji navrhované krajinné památkové zóny „Kladrubské Polabí“ s pásmem sousedí RBC 976 Sopřečský rybník.

ÚSES lokální
V prostoru plánované krajinné památkové zóny „Kladrubské Polabí“ je vymezeno několik lokálních biocenter, které jsou převážně vázány na osy nadregionálního biokoridoru K72 Polabský luh-Bohdaneč. Tyto LBC jsou místy navzájem propojeny lokálními biokoridory.

Zachovalost kulturní krajiny historického dokladu hospodaření v krajině – živý doklad souladu soužití člověka – koně a krajiny.

8.1.17 Analýza

SWOT ANALÝZA – OCHRANA PŘÍRODY A KRAJINY
Silné stránky: - pestrost, stabilita a ekologický potenciál krajinného a přírodního prostředí kladrubského Polabí - existence řady koncepčních dokumentů a programů v oblasti životního prostředí a ochrany přírody a krajiny - zachovalý a atraktivní krajinný ráz - relativně fungující síť ÚSES, ekologicky stabilní území - kulturní krajina – hodnota evropského významu - území má potenciál pro realizaci ekologického zemědělství - typický typ krajiny Česka - krajina kladrubské Polabí
Slabé stránky: - nejednotnost existujících platných dokumentací v oblasti ochrany přírody - nejsou jasně vymezeny hranice nadregionálního a regionálního úses
Příležitosti: - existence programů a realizace revitalizace krajiny s cílem navýšení ekologické stability přednostně ve zvláště i obecně chráněných územích - pracovní příležitosti v péči o krajinu - alternativní způsoby zemědělského hospodaření a ekologicky šetrné aktivity na zemědělských pozemcích dlouhodobě nevyužívaných nebo nevhodných pro intenzivní hospodaření v souladu se zájmy ochrany kulturní památky a přírody a krajiny
Hrozby: - narušení krajinného rázu nevhodnými stavebními zásahy, změnami kultur pozemků a organizací zemědělského půdního fondu - likvidace lužních ekosystémů realizací naddimenzovaného splavnění Labe do Pardubic nad úroveň výletní říční dopravy - neopodstatněné navrhování nových skladebních částí ÚSES, které by limitovaly rozvoj okolí - záměr MPO – na vybudování jaderné elektrárny Tetov - ochrana přírody bude limitovat ochranu hodnot památky

8.1.18 NÁVRH - koncepce udržitelné ochrany přírody a krajiny

Krajina Kladrubska má svojí identitu, kterou je důležité zachovat a vhodně využívat specifický potenciál dané oblasti k rozvoji. Pro stanovení východisek udržitelnosti příznivého životního prostředí je důležitá jednotnost existujících platných dokumentací a legislativa, kterou lze dané území podpořit.
Dne 31. 8. 2009 byla podepsána Dohoda o obecných zásadách obnovy a dalšího rozvoje areálu Národního hřebčína v Kladrubech nad Labem mezi Ministerstvem kultury České republiky a Ministerstvem životního prostředí České republiky *viz. Příloha*

- řešení stávajících střetů a předcházení potenciálním střetům různých zájmů ve využití území
- využít specifického potenciálu oblasti
- propagace přírodního prostředí krajiny Kladrubského Polabí
- ochrana přírodních hodnot a krajinného rázu – prohlášení hodnotných lokalit za přírodní park
- podpora trvalých travních porostů v území
- prověřit reálnost a účelnost splavnění a potřebu zlepšování vodních cest
- prověřit možnosti minimalizace dopadů splavnění na životní prostředí
- ochrana přírody musí být v souladu s Management plánem a zajištěním ochrany kulturního dědictví
- prověřit existenci zvláště chráněných živočichů a rostlin v území (aktualizovat vyhotovené biologické vyhodnocení), (*Přírodní poměry parkového areálu Národního hřebčína v Kladrubech nad Labem*
- *MÁLKOVÁ J. et LEMBERK V., 2000)*

8.1.18.1 Tvorba koncepce udržitelné ochrany přírody a krajiny (příznivého životního prostředí)- ochrana přírody musí být v souladu s Management plánem a zajištěním ochrany kulturního dědictví.

Území má vysoký stupeň ekologické stability s převahou středně ekologicky významných krajinných složek a díky lesům vysoký podíl ploch ekologicky velmi stabilních. V areálu se vyskytují plochy nejstabilnější, to jsou lužní porosty na břehu Labe a přírodě blízká etážová společenstva listnatých dubových lesů při severní hranici areálu.
Ohrožena je kompoziční kostra ne však ekologický význam území. Naprostá většina zejména liniových porostů dřevin je ve fázi ústupu až rozpadu, rozpad převládá u stromořadí podél silnic a cest.
Současná péče o krajinu je v rámci možností fungující, avšak do budoucna je nevyhovující. Zřízení Správy krajiny má za cíl profesionálně prováděnou péči o architektonické dědictví areálu hřebčína, služba k důstojnému životnímu prostředí koní a člověka. Zásadou je šetrný přístup k životnímu prostředí, správa je nositelem a zastáncem ekologického přístupu k práci.

8.1.18.2 Stávající záměry v území

Splavnění Labe do Přelouče představuje velký zásah do současného území. Plavební kanál je ale veden převážně po zemědělské půdě a na základě požadavku životního prostředí bude doprovázen novým biokoridorem. Vlastní plavební komora částečně zasahuje do regionálního biocentra 1750 Břehy, což je určitá daň za zachování tzv. *Labských hrčáků*. I zde ale bude zásah výrazně kompenzován celkovou revitalizací území včetně přestěhování nejcennějších živočichů a rostlin. V současné době je projekt pozastaven.
K ochraně krajinného rázu území je budoucím záměrem vyhlášení přírodního parku podél toku Labe.
V současné době je obnoveno správní řízení k povolení kácení stromů v Řečanské aleji.

8.1.18.3 Doporučení k zajištění souladu platných dokumentací v oblasti ochrany přírody a krajiny

Výčet ochranných režimů a omezení z nich plynoucích je součástí této kapitoly.
Soulad s ochranou přírody dále zajišťuje Meziresortní dohoda (viz 3.5. Zajištění z hlediska ochrany životního prostředí)

8.1.18.4 Doporučení a podmínky využití specifického potenciálu oblasti dle provedených analýz a silných stránek.

Cílem je přimět turisty k tomu, aby nenavštěvovali „pouze“ hřebčín nýbrž aby cestovali i do vnitrozemí za poznáváním ojedinělých přírodních krás Kladrubského Polabí. To je v souladu s celkovou rozvojovou strategií území, která si klade za cíl přidat hodnotu jeho komparativním výhodám prostřednictvím „mírného“ hospodářského rozvoje v kombinaci s ochranou životního prostředí.

8.1.18.5 Řešení stávajících střetů a předcházení potenciálním střetům různých zájmů ve využití území.

Navržená cyklostezka z Kladrub nad Labem do Řečan nad Labem je trasováním v konfliktu s Management plánem. Realizace cyklostezky je možná za předpokladu změny dokumentace a sladění s Management plánem.
V návrhu Management plánu je počítáno s novými cyklostezkami trasovanými v krajině.

8.1.18.6 Aktivní účast při vymezení hranic nadregionálních a regionálních ÚSES.

Upřesnění hranice regionálních a nadregionálních prvků ÚSES – bude řešeno v rámci pozemkových úprav.

Vymezení systému ekologické stability stanoví a jeho hodnocení provádějí orgány územního plánování a ochrany přírody ve spolupráci s orgány vodohospodářskými, ochrany zemědělského půdního fondu a státní správy lesního hospodářství.
(Zdroj: § 4 zákona 114/1992 Sb. o ochraně přírody a krajiny, ve znění jeho pozdějších novel)

Nově vymezené hranice musí být součástí všech aktualizací územně analytických podkladů i územně plánovacích dokumentací.

8.1.18.7 Tvorba doporučení propagace přírodního prostředí Kladrubského Polabí.

Viz kapitola 10.3. Cestovní ruch.

8.1.18.8 Ochrana přírodních hodnot a krajinného rázu – prohlášení hodnotných lokalit (spolupráce s DOSS a dotčenými organizacemi).

Předmět ochrany a péče navrhované krajinné památkové zóny „Kladrubské Polabí“
Krajinný ráz „Kladrubského Polabí“ má ojedinělé přírodní, kulturní a historické hodnoty.
Bude chráněn před znehodnocením, tj. činností snižující jeho estetickou a přírodní hodnotu. Je definován rysy a znaky, které tvoří jeho jedinečnost a odlišnost, např. morfologií terénu, charakterem vodních toků a ploch, vegetačním krytem a osídlením

Kladrubské Polabí je místem styku tří hmotných paměťových struktur: přirozené (odstavená říční ramena, řeka Labe, niva Labe, potoční síť, les), polopřirozené (současný hospodářský les, travní porosty – pastviny a louky, regulovaná řeka Labe) a kulturní (vodní kanály a příkopy, cestní síť, aleje, sídla a drobné památky), jejichž lokalizace v toku času je relativně neměnná.

Řešeno kapitola 3.4.3. Návrh krajinné památkové zóny „Kladrubské Polabí“

Prohlášení Kladrubského náhonu za kulturní památku
Pro Kladrubský náhon, nedílná součást areálu Národního hřebčína v Kladrubech nad Labem, byla zpracována dokumentace pro prohlášení za kulturní památku. Blíže viz. kap. 3.4.4.1. Prohlášení Kladrubského náhonu za kulturní památku

Oblast krajinného rázu
Oblast krajinného rázu nově definuje aktualizace územně analytických podkladů ORP Přelouč (budou vydány v prosinci 2010, zpracovatel: URBAPLAN spol. s r.o., Hradec Králové)

8.1.18.9 Podpora trvalých travních porostů v území, analýza stavu a způsob zjednání nápravy.

Důvodem navrhovaných změn – převod pozemků z druhu pozemku orná půda na trvalý travní porost: vytvoření odpovídajícího hospodaření v krajině Kladrubského Polabí, vytvoření odpovídajících podmínek udržitelnosti krajiny Národního hřebčína v Kladrubech nad Labem, která je založena na vztahu koně a člověka, důvodem změn je narovnání vztahů vyplývající právě z historické identifikace koně a člověka v této krajině, se všemi národními, kulturními, společenskými, estetickými, uměleckými a dalšími souvislostmi a hodnotami.
Navrhování životních vztahů v soužití koně, člověka a krajiny, podstaty jedinečného kulturního dědictví Národního hřebčína.
Udržitelný stav krajiny s vyváženým a harmonickým poměrem v zastoupení trvalých travních porostů, luk a pastvin na jedné a orné půdy na straně druhé. Stav, který byl historicky prověřen a je dokladován historickými materiály.

Podrobněji je dokumentace převod pozemků z druhu pozemku ORNÁ PŮDA na druh pozemku TRVALÝ TRAVNÍ POROST popsána v části Management plánu 2.3. Katastr nemovitostí - návrh.

8.1.18.10 Prověřit existenci zvláště chráněných živočichů a rostlin v území (aktualizovat vyhotovené biologické vyhodnocení).

V roce 2010 byla provedeno vyhodnocení stavu populací saproxylického hmyzu, s důrazem na druhy lesák rumělkový a páchník hnědý, ptáků hnízdících v dutinách a netopýrů vázaných svým výskytem na území hřebčína v Kladrubech nad Labem, včetně návrhů managementových opatření v péči o dřevin. Průzkum provedl kolektiv Mrg. Tomáš Kopecký, RNDr. Bohuslav Mocek, RNDr. Vladimír Lemberk.

Z průzkumu vyplývá, že v areálu hřebčína se kromě zmíněných svou „naturových „ brouků vyskytují přes tři desítky dalších zvláště chráněných druhů brouků, ptáků, netopýrů a dalších živočichů, kteří podléhají české legislativě podle zákona č. 114/1992 Sb. o ochraně přírody a krajiny, ve znění pozdějších předpisů.

Jedná se o jediné, na národní úrovni chráněné území světového významu, s nezměněnou funkcí a tedy stále živým vztahem koní, lidí a krajiny. Významná je zde i ekologická funkce.
Pro zachování a zlepšení biodiverzity hmyzu je účelné lokalizace loggerů (dřevitě). Jedná se o složiště pokácených nebo padlých kmenů nebo silnějších větví na vhodném místě. Cílem tohoto opatření je rozšíření nabídky stanovišť pro hmyz. Pro lokalizaci loggerů musí být zvoleno vhodné umístění v krajině nebránící provoz a nenarušující kompozici.
V krajině je cílená eliminace smrku a nahrazení přirozenější skladbou. Důležité je zachování různorodé věkové struktury stromů v areálu. K zajištění kontinuity vhodných stanovišť je z dlouhodobého hlediska nutné zajistit i nové výsadby s cílem věkového rozrůznění stromů v krajině.

Postup obnovy vegetačních prvků dále specifikuje mezirezortní dohoda zmíněná v kapitole 3.3, mezi Ministerstvem kultury ČR a Ministerstvem životního prostředí ČR, ve vyváženém vztahu ochrany přírody a ochrany kulturního dědictví.

Kontakty:
Ministerstvo kultury České republiky
Maltézské náměstí 1, 118 11 Praha 1
tel. 257 085 429, http://www.mkcr.cz

Ministerstvo životního prostředí
Vršovická 1442/65, 100 10 Praha 10
Telefon: 267 121 111, Fax: 267 310 308, e-mail: info@mzp.cz,
http://www.mzp.cz

Krajský úřad Pardubického kraje
Odbor životního prostředí a zemědělství - Oddělení ochrany přírody
RNDr. Vladimír Vrána - vedoucí oddělení
Komenského nám. 120, 532 11 Pardubice
Telefon: +420466 026 470, e-mail: vladimir.vrana@pardubickykraj.cz

Město Přelouč
Odbor životního prostředí
Hradecká 1383, 53533 Přelouč
Telefon: 466 768 520, e-mail: odbor.zivotni@mestoprelouc.cz, http://www.mestoprelouc.cz

AOPK Pardubice
Jiráskova 1665, 530 02 Pardubice
Telefon: +420 466 797 580 , e-mail: pardubice(at)nature.cz, www.pardubice.nature.cz

8.1.19 NÁVRH - Princip obnovy vegetačních prvků

V areálu Národního hřebčína je zastoupeno několik typů vegetačních prvků. Každý má svou historii s určitou ekologickou a zejména kompoziční hodnotu.

Typická přísná klasicistní krajina pravidelně členěná na jednotlivá pastevní pole, která rozdělují vzrostlá stromořadí Aleje zde mají více jak 200 letou tradici a jsou nezastupitelnou nejen estetickou, krajinářskou ale i biologickou dominantou areálu. Jabloňová stromořadí jsou malebným a inteligentním doplňkem stromořadím lipovým. Autenticita těchto historických kompozic představuje jednu z největších předpokladů životnosti památky, spočívá v neporušení její originality a historicity.

Předpokladem zdařilé obnovy stromořadí a alejí v krajině je maximálně možné využití stávajícího potenciálu vegetačních prkvů. Součástí projektu musí být podrobná metodika provádění pěstebních zásah a následné pěstební péče o založené vegetační prvky.

8.1.19.1 Aleje a stromořadí podél hlavních cest a kompozičních os

význam termínu Alej = *cesta lemovaná dvěma nebo více řadami stromů, zpravidla v určitém rytmu (původně také chodba, ulice, cesta).*

a. funkční charakteristika, lokalizace v areálu

Můžeme je považovat za hlavní prostorotvorný a kompoziční vegetační prvek areálu. Lemují hlavní osy areálu, lipovou alej Františka I. z Kladrub ku dvoru Františkov v Selmicích a rovněž lipovou alej Kladrubskou, z hlavní brány hřebčína k mostu přes Labe. Můžeme přiřadit také lipovou alej kolem hřebčína z hlavní křižovatky v obci na křižovatku u Sv. Jana Nepomuského a krátký úsek podél silnice na Semín ve východní části obce. Další osou je dubová alej Ferdinanda V. ke křižovatce u lesa Borku. Dalšími významnými, avšak kompozičně méně významnými, je stromořadí podél lesa Borek podél jeho západní stěny a Wolfova dubová alej do anglického parku a zámecké bažantnice v Mošnicích. Je nutné připomenout čtvrtou kompoziční osu do Chlumce nad Cidlinou, která je dnes méně čitelná pro její rozdrobenost.

b. stručná historie vegetačního prvku

Popsaná stromořadí jsou velmi významnými kompozičními osami areálu. Hlavní čtyři osy (cesta do dvora Františkov v Selmicích, cesta k železniční stanici přes Labe, cesta do Chlumce a cesta k bývalé cihelně), souvisí s formováním klasicistní podoby areálu v polovině 19. Století. Jsou symetricky směrovány do ohniska kompozice před hlavní stájovou branou v komplexu budou hřebčína. Aleje Chlumecká a krátký úsek lipového stromořadí ve východní části obce podél silnice do Semína, lemují nejstarší cesty do Kladrub, které byly v době baroka lemovány stromořadím, pravděpodobně lipovým, mohlo také být stromořadím dubovým.

Ostatní popsané cesty se stromořadím nejsou již tak kompozičně cennými, avšak provozně velmi důležitými. Wolfova alej je vstupní úsek kočárové cesty do anglického parku a zámecké bažantnice v Mošnicích, která byla založena na začátku 20. století. Tato cesta je v jejím posledním úseku od hájenky po silnici Kladruby-Františkov (Selmice), lemována topolovým stromořadím z roku 1937. S obdobím první republiky je spojeno stromořadí kolem hřebčína z hlavní křižovatky v obci na křižovatku u Sv. Jana Nepomuckého, které bylo provozní nutností prosazenou ředitelem Matějčkem.

c. popis současného stavu, prostorová a druhová skladba

Obecně lze říci, že nejvýznamnější dřevinou stromořadí jsou lípy velkolistá a srdčitá. Lípa srdčitá je obecně v areálu v horší kondici a prokazuje nižší fyziologickou vitalitu oproti lípě velkolisté. Toto by bylo dobré zohlednit při rekonstrukcích. Ostatními dřevinami použitých ve stromořadích jsou dub letní a dub červený. Tyto aleje jsou obecně v uspokojivém stavu, dub letní prokazuje příznaky trachomykózního prosychání s ojediněle umírajícími stromy. Podstatnou příčinou dnešního žalostného stavu lipového stromořadí k Františkovu bylo seřezání stromořadí „na hlavu“, ke kterému muselo dojít zhruba před 35 až 40 lety. Topoly *Populus x euroamericana* ´Regenerata´sázené v roce 1937 jsou dnes ve velmi špatném a bezpečnost ohrožujícím stavu, jsou minimálně 30 let za optimální dobou obmýtí.

d. cílová prostorová a druhová skladba

Při obnově lipových stromořadí doporučujeme použít lípu velkolistou na úkor lípy srdčité. Druhová a prostorová skladba současná vyhovuje. Přestálé topoly by se měly nahradit dubem červeným (historická vhodnost a ekologická neškodnost taxonu, akcent jednotnosti vnímání vstupu a výstupu parku v Mošnicích).

Postup obnovy stromořadí specifikuje mezirezortní dohoda zmíněná v bodě 3.3. této kapitoly, mezi Ministerstvem kultury ČR a Ministerstvem životního prostředí ČR, ve vyváženém vztahu ochrany přírody a ochrany kulturního dědictví.

popis navrženého opatření	% z celkové délky/plochy/kusů	délka/plocha
- rekonstrukce aleje Františka I. z Kladrub do Selmic	70%	5.000 m.
- rekonstrukce stromořadí při silnici na Semín	100%	250 m
- okamžitá náhrada přestárlých topolů (Populus x euroamericana´Regenerata´)	100%	250 m 50m(v obci)
- doplnění stromořadí v Kladrubské aleji (Kladruby-most) a aleji kolem hřebčína	20%	400 m

Stromořadí starých odrůd jabloní

a. funkční charakteristika, lokalizace v areálu

Ovocná stromořadí nejsou kompoziční kostrou, jsou vegetačním prvkem, který dává vyniknout vysokým alejím lip. Příjemné lidské „renesanční“ měřítko jabloní měkce kontrastuje s přísným řádem a velikostí stromořadí lipových. Jde o vztah proporcí a měřítek. Tato stromořadí dnes nedílně zapadají do kontextu života a vztahů hřebčína. Jsou samozřejmou součástí kulturní krajiny. Jsou malebně začleněny do areálu, lemují cestní síť v místě kolem dvora Josefov v jihovýchodní partii areálu. Tyto komunikace jsou provozně velmi důležitými spojnicemi se dvorem Josefov a pastvinami v této části. Stromořadí jsou dvouřadá, s celkovou délko 2.000 m x 2, tedy 4.000 metrů. K nim budeme počítat 400 metrů dlouhý úsek stromořadí v Mošnicích, tedy 800 metrů stromořadí.

b. stručná historie vegetačního prvku

Popsaná stromořadí starých odrůd jabloní pochází z období třicátých let 20. století, z období první republiky. Nechal je vysázet ředitel Matějček, pravděpodobně z důvodu produkce ovoce. Tato stromořadí se sbíhají u dvora Josefov, alej hlavní, ve směru západ - východ kolem dvora Josefov, byla v minulosti trojřadá s přechodem na druhou stranu cesty tak, že v místě přechodu u Josefova vytvářela iluzi čtyřřadé aleje. Na tuto alej byla kolmo napojena ještě další dvě stromořadí směrem k Labi přes louku Na Velikém poli. Tato stromořadí, stejně jako třetí řady předešlých, lemovala zavlažovací a odvodňovací kanály starého vodního systému na Kladrubském náhonu.

c. popis současného stavu, prostorová a druhová skladba
Tyto jabloně každoročně rodí velké množství jablek, které jsou zkrmovány koním a prodávány do moštárny. Odmítáme názor, že jsou ve velmi špatném zdravotním stavu a trpí rakovinou (studie ekologické optimalizace hospodaření, VŠZ Praha - IAE Kostelec n.Č.l.,1992). V roce 1998 byla vypsána na toto téma diplomová práce a v roce 1998 byl týmu vědeckých pracovníků ze Zahradnické fakulty MZLU v Lednici na Moravě schválen grant (3107/G4) na výzkum a obnovu starých odrůd jabloní v Národním hřebčíně v Kladrubech nad Labem. Po první pracovní návštěvě ze ZF MZLU (Doc. Ing. Vojtěch Řezníček, CSc.- vedoucí řešitelského týmu) byl konstatován velmi uspokojivý stav a vitalita jabloní.

Dnes jsou jednotlivé stromy přesně inventarizovány a na podzim 1999 byla určena odrůdová skladba stromořadí a přilehlých sadů. Cílem bylo zajistit genetickou rezervu a obnovný materiál pro doplnění stromořadí v areálu hřebčína.

d. cílová prostorová a druhová skladba
Navrhujeme doplnění stávajících stromořadí a rozšířením na další místa v areálu. Další stromořadí by mělo navázat na stromořadí v Mošnicích pokračováním z místa Závodí od slepého ramene Labe v Mošnicích směrem k obci Selmice jako lem polní cestě v krajině.
Návrh pěstebních opatření dle grantového projektu Správy krajiny Národního hřebčína a Zahradnické fakulty MZLU v Lednici na Moravě.

8.1.19.2 Liniový vegetační prvek -doprovody vodních toků a cest, polyfunkční liniová zeleň

a. funkční charakteristika, lokalizace v areálu
Patří mezi ně vegetační doprovody vodotečí vodního systému Kladrubského náhonu z 2. poloviny 19. století a cest v areálu. Jsou funkčně integrované, plní funkce větrolamů, slunolamů. Poskytují pohodlí pasoucím se stádům koní. Jsou výrazným prostorotvorným prvkem, charakteristickým pro krajinu areálu hřebčína v Kladrubech nad Labem. Ortogonální systém těchto liniových porostů člení areál na jednotlivé pastevní dílce, stáda se postupně stěhují z dílce do dílce, z části je sklízeno seno. V ekologickém systému mají významnou úlohu interakčních prvků, spojující porosty v Labské nivě na jihu s komplexem lesů v severní partii areálu. Některé (Strášovský potok či tok na Kinské) jsou biokoridory.Jsou ve většině etážovými porosty se zastoupením všech pater od bylin, přes keře po nejvyšší stromové patro.

Rozmístěny jsou zejména v celé délce střední části areálu od Kladrub nad Labem až po Františkov v Selmicích a pokračují až k místu zvaném Ohybky před Labskými Chrčicemi. Patří mezi ně také porosty jižně od komplexu budov hřebčína od silnice do Řečan po anglickou stáj Padok. Mezi tyto nepatří vegetační doprovody vodotečí Kladrubského náhonu v loukách Na Kinské a Paloukách, které jsou typově odlišné a budou řešeny podle jiných principů

b. stručná historie vegetačního prvku
Druhá polovina 19. století, těsně souvisí s vybudováním zavlažovacího a odvodňovacího systému na Kladrubském náhonu.

c. popis současného stavu, prostorová a druhová skladba
Dnes jen těžko dokážeme, že původní prostorová a druhová skladba těchto porostů byla totožná se současnou. Je pravděpodobné, že nebyly zastoupeny všechny etáže.. Přibližně ve dvacátých až třicátých letech 20. století byly tyto porosty zakládány již s pěstebním cílem etážovitého porostu. Byla vysázena stromořadí s cílovými dřevinami javoru klenu, dubu letního, jasanu úzkolistého a ztepilého, v blízkosti hřebčína stromořadí lipová. Jako dřevina výplňová měly posloužit topoly (Populus x euroamer. ´Regenerata´), které v optimální době obmýtí měly být smíceny a tyto by nahradily v horní etáži cílové dřeviny. Společně byly vysazeny keře, mezi nimi šeříky, hlohy, trnky, kaliny a podobně. Bohužel po roce 1950 přestaly být tyto porosty pěstovány a došlo k úhynu cílových dřevin ve většině porostů, keřové patro je razantně zastoupeno střemchou hroznovitou a bezem černým. Dnes přestárlé topoly hrozí okamžitým rozpadem a bude nutné přistoupit k náročnější rekonstrukci. Dnes je topolům přes 70 let a jsou tedy daleko za optimem. Navrhuji zopakovat dobrý záměr a opět využít rozdílné dynamiky růstu zmíněných dřevin k dosažení optimální druhové a prostorové skladby.

d. cílová prostorová a druhová skladba
Pěstebním cílem je dosažení stabilních liniových porostů se zastoupením všech etáží.Cílovými dřevinami horní etáže by měly být Tilia cordata, Tilia platyphylla, Acer pseudoplatanus, Acer platanoides, Quercus robur, Fraxinus angustifolia, Fraxinus excelsior a novou dřevinou by v areálu měla být Prunus avium. Jako výplňová dřevina, která pomůže vytvořit optimální mikroklimatické podmínky cílovým dřevinám, může být opět použit vhodný klon topolu ze sekce Topolů černých (s. Aigeiros), nejlépe některý z taxonů euroamerických kříženců. Důležité je využití prašníkových klonů (cv. ´Brabantica´, ´Robusta´NL-B-132b´,´I-45/51´) v blízkosti intenzivního pobytu lidí (kolbiště) a pestíkových (cv. ´Regenerata´). Zdůrazňuji nutnost odpovídající pěstební péče a včasné odstranění topolů, aby došlo k optimálnímu nahrazení vrůstající etáže cílových dřevin. V případě použití lípy a jasanu jako cílových dřevin nebude topolů jako výplňových dřevin využito. Stejně tak musí být respektován monotyp porostů v horním patře z důvodu zachování estetické působnosti prvku. Pouze v případě biokoridoru Strášovského potoka bude využito více druhů v cílové skladbě. Doporučuji dub letní, jasan úzkolistý a ztepilý, javor mléč, javor klen a třešeň ptačí, s důrazem na pravidelný rytmus střídání dřevin.

Keřové patro by mělo být již druhově rozmanité, se zastoupením následujících druhů : Viburnum opulus, Euonymus europaeus, Crataegus monogyna, C. oxyacantha, Corylus avvelana, Frangula alnus, Prunus spinosa, Cornus sanquinea, Lonicera xylosteum, Ligustrum vulgare, Rhamnus catharticus, Salix caprea. Do základního výčtu neuvádím Sambucus nigra (bez černý) a Padus racemosa (střemchu hroznovitou), u těchto taxonů předpokládám samovolné a bezproblémové šíření a není třeba je dosazovat uměle. Stejně tak Acer campestre (javor babyka). Do podrostu biokoridoru je možné dosadit také např. Malus sylvestris (jabloň lesní). Zvláštní pozornost si zaslouží Syringa vulgaris (šeříky obecné), které jsou pro areál hřebčína typickým keřem stejně jako střemchy a jsou příjemným doplňkem. Proto je s nimi dobré počítat v okrajích porostů

popis navrženého opatření	% z celkové délky/plochy/kusů	délka/plocha
- vykácení přestárlých topolů (Populus x euroamericana´Regenerata´)	100%	4.500 m.
- probírka pozitivním výběrným způsobem	100%	6.500 m
- prořezávka negativním výběrným způsobem keřovém patru	90%	6.000 m
- výsadba cílových dřevin, (výplňových dřevin) a keřů podle pěstebního cíle	100%	6.650 m
- arboristické zásahy (celoplošně)	úprava koruny u některých jedinců	
- ožínání porostu po výsadbě - opakovat do zajištění kultury		

8.1.19.3 Vegetační doprovod vodních toků Na Kinské a v Paloukách)

a. funkční charakteristika, lokalizace v areálu
Patří mezi ně vegetační doprovody vodotečí vodního systému Kladrubského náhonu z 2. poloviny 19. století. Opět jsou funkčně integrované, plní funkce větrolamů, slunolamů. Ovšem jejich hlavní funkce je stínění vodním proti zarůstání, funkce ekologická, břehoochranná a samozřejmě jsou estetickým prvkem kladrubské krajiny. Jsou chápány odlišně od předešlého typu proto, že doprovázejí organicky tvarované toky a jsou vnímány jako součást volné krajiny přírodního charakteru. Přesto mají velmi daleko k břehovým porostům přirozených vodotečí. Křivka vodotečí není přímá, ale také to není meandrující tok. Přesto jsou výrazným estetickým doplňkem krajiny hřebčína a charakteristickou součástí jejích východních partií.

Navazují na les Borek a Cháravka, je to místo vlhčích luk s drnoglejovými půdami. Jsou ovlivněny trvale zvýšenou hladinou podzemní vody a málo provzdušněným půdním profilem s kyselou reakcí. Tomu odpovídá skupina typů geobiocénu 1B (BC) 4, stanoviště tvrdého jilmového luhu a místu luhu měkkého vrbo-topolového. Vodní toky zde velice intenzivně zarůstají vysokým porostem rákosu a chrasticí. Vhodnými dřevinami pro tyto lokality jsou Populus nigra, Alnus glutinosa, Salix alba, Salix fragilis, Salix purpurea, Salix aurita, Salix viminalis. Pro lemy kolem obce se výborně hodí vrba košařská (Salix viminalis) formovaná v hlavaté podobě jako takzvané babky.

b. stručná historie vegetačního prvku
Druhá polovina 19. století, těsně souvisí s vybudováním zavlažovacího a odvodňovacího systému na Kladrubském náhonu. „Potok“ přes louku Na Kinské byl první vodotečí Kladrubského náhonu, o kterém je zmínka již v konci 18. století. V polovině 19. století, byl po zplanýrování lesa (bažantnice) v dnešních Paloukách systém kanálů vybudován. Kanály byly dlouho neozeleněné, v Paloukách nikdy nebyla doprovodná zeleň vysazována.

c. popis současného stavu, prostorová a druhová skladba
Dnes je vegetační doprovod taxonomicky bezproblémový, avšak taxonomické složení je nedostatečné, zejména u vrb. Biokoridor pod lesem Na Kinské je bezproblémový a v dynamickém rozvoji. Ostatní toky v tom místě jsou osázeny příliš řídce nebo vůbec. V Paloukách jsou zastoupeny zejména olše lepkavé ve skupinovytých shlucích. To je potřebné v tomtéž charakteru rozvíjet. Nejstarší olše odumírají. Tok k Cihláku je bez vegetace.

d. cílová prostorová a druhová skladba
Je třeba zachovat a rozvíjet současný charakter doprovodů. Na Kinské jsou porosty bezproblémové, en je potřebné doplnit tok o další porosty výše vyjmenovaných vrb, olše a případně topolů. V Paloukách doplnit olše lepkavé skupinovitě nad břehovou čáru vodotečí, možné je doplnění o vrby. Nevysazovat zde však topoly, snad s vyjímkou toku nad Josefovem. Vhodnými dřevinami pro tyto lokality jsou Populus nigra, Alnus glutinosa, Salix alba, Salix fragilis, Salix purpurea, Salix aurita, Salix viminalis. Pro lemy kolem obce se výborně hodí vrba košařská (Salix viminalis) formovaná v hlavaté podobě jako takzvané babky.

popis navrženého opatření	% z celkové délky/plochy/kusů	délka/plocha
- vykácení přestárlých topolů (u Josefova) (Populus x euroamericana´Regenerata´)	do 5%	200 m
- probírka negativním výběrným způsobem v olši (Palouky)	do 5%	100 m
- výsadba cílových dřevin podle pěstebního cíle	80%	4.800 m
- ožínání porostu po výsadbě - opakovat do zajištění kultury	60%	3.600 m

8.1.19.4 Solitéry a solitérní skupiny stromů

a. funkční charakteristika, lokalizace v areálu
Pro areál hřebčína jsou typickým prvkem pastvin a luk, to v jakýchsi „kyticových sestavách“ (termín – B. Pacáková, 2011) a určitém kompozičním vztahu k celku. Můžeme je najít v celé šíři krajiny hřebčína. Jsou vyvážením přísného řádu ortogonálního systému liniové vegetace. Poskytují stín pasoucím se koním. Musí být ve většině případů oploceny, aby nebyly poškozovány ohryzem a sešlapáváním při pasení, zvláště dřeviny s tenkou kůrou bez silné borky. Oplocení systémem „kladrubských“ lemů pastvin s využitím místního dubu pro sloupky plotových segmentů.

b. stručná historie vegetačního prvku
Již v době baroka byly stromy v pastvinách. Byly to z naprosté většiny duby letní, které jsou velmi typickou „pastevní“ dřevinou pro svoji velmi tlustou a rozbrázděnou borku a vysoký obsah tříslovin v kůře. Jsou tedy nejstarší součástí areálu. Počet těchto stromů s nástupem klasicismu razantně poklesl. Po čase, kdy v krajině bylo volně stojících stromů ojediněle, bylo v době pozdního klasicismu a zejména v době konce monarchie na počátku 20. Století vysazováno opět množství volně stojících stromů a skupin stromů. Byly vkládány prvky volného anglického krajinářství a spolu s tím byly vysazovány skupiny stromů a solitéry do pastvin. Oblíbenými byly americký dub červený, jasan ztepilý, javor mléč, javor jasanolistý, jírovec maďal, platan javorolistý, lípa velkolistá a srdčitá. Ponecháno bylo několik autochtonních dubů a jilmů. Skupiny stromů byly vysazovány jako jednodruuhové shluky po 3 až 5 (7) kusech.

c. popis současného stavu, prostorová a druhová skladba
Množství stromů bylo postupem času drasticky poškozeno sešlapáním a ohryzem koní v důsledku nedůsledné údržbě oplocení. Vzrostlá vegetace může teprve dnes plně vyniknout a je to ideální příležitost tyto malebné skupiny a solitéry doplnit o další stromy. Je potřebné důsledně chránit stávající stromy a zejména staleté duby, které ubývají.

d. cílová prostorová a druhová skladba
Cílová prostorová a druhová skladba by měla být totožná se stávající. Doporučujeme výsadbu většího množství dubu letního areálu a zejména v lokalitě Na Kinské a v Paloukách. Mezi obcemi Kladruby a Selmice byl měl být zachován vyvážený poměr liniové vegetace a volně stojících stromů a skupin. Dnes je obnovováno oplocení kolem těchto stromů, oplocení „kladrubského typu“, bíle natřeno a sladěno s oplocením kolem pastvin. Tento funkční technický prvek zvýrazňuje linie vegetace a je pro zdejší areál velmi typickým.

d. stádové vstupy a výstupy v pastevních dílcích
Zcela typické jsou vymezení míst pro vypouštění a vpouštění stád koní na pastviny – zcela typicky zde bývaly či někde stále jsou v rohu (koně se před odchodem shromažďují v rozích). Bohužel v 50.letech 20. st. byly tyto části přemístěny na střed vypouštěcích stran kvůli zajíždění traktorů. Žádoucí je vrátit se k původnímu principu v rozích. Je to stejně přirozená součást života hřebčína jako typická vůně koní ve stájích.

8.1.19.5 Živé ploty v těsném okolí hřebčína

a. funkční charakteristika, lokalizace v areálu
Vegetační prvek pozdního klasicismu v areálu hřebčína byl na počátku 20. století rozšířen také na těsné okolí hřebčína v místech Padoku a po stranách Kladrubské aleje. Po výstavbě silnice, jakéhosi obchvatu, hřebčína ve třicátých letech 20. století, byl živý plot založen a udržován v architektonickém tvaru také podél této silnice.

c. popis současného stavu, prostorová a druhová skladba
Dnes je pravidelně udržován a stříhán v architektonickém tvaru pouze plot v intravilánu komplexu budov hřebčína v Kladrubech a na dvoře Josefov. Ostatní živé ploty jsou rozvolněné a degradující, mnohde zarostlé expanzivními dřevinami, zejména bezem černým. Druhové složení plotů je velmi různorodé s většinovým podílem ptačího zobu (Ligustrum vulgare). Vrůstají také výmladky lip ze stromořadí, která ploty doprovázejí. Stav je velmi neuspokojivý a je nutné většinu rekonstruovat.

d. cílová prostorová a druhová skladba
Cílem by měl být živý plot z habru obecného (Carpinus betulus) v celé délce a sestřihem plotu 2 x ročně ve výšce 1,30 metru.

popis navrženého opatření	% z celkové délky/plochy/kusů	délka/plocha
- odstranění živého plotu	m	1.800 m
- příprava stanoviště pro založení nového plotu	m	1.800 m
- založení nového živého plotu (Carpinus betulus)	m	1.800 m
- ošetření po založení (2 roky po výsadbě)	m	1.800 m

8.1.19.6 Přírodní celek polabské nivy -krajinářský park a zámecká bažantnice Mošnice se založením přírodního parku na Zemanství

a. funkční charakteristika, lokalizace v areálu
Labská niva v areálu hřebčína je významným přírodním celkem lužních porostů stromoví a luk se slepými rameny bývalého řečiště Labe. Zahrnuje území Kančin, Velkého pole, Zemanství, Březinův sen, Malá a Velká Kladrubská, Miláček, Mošnice a Závodí. Jde o rozsáhlé území pravého břehu Labe, které považuji za typ romantické krajiny, která je příjemným kontrastem přísné klasicistní krajině s možností kočárových i sedlových projížděk.

V územním systému ekologické stability je tato část v hierarchii nejvýše. Řeka Labe, která je jižní hranicí areálu, je nadregionálním biokoridorem a krajinářský park v Mošnicích je regionálním biocentrem o rozloze 75 ha. Místo zvané Březinův sen je lokálním biocentrem. Navrhuji systém rozšířit o další biokoridor v samém východním konci areálu. Ještě v roce 1994 bylo celé pobřežní pásmo kromě Mošnic intenzivně obhospodařovaným polem, každoročně oraným. V roce 1995 bylo zatravněno rozlehlé území Velkého pole a Zemanství a záměrem je zatravnit celé pásmo této polabské nivy.
Rozloha území zahrnuje více jak 170 ha.

b. stručná historie vegetačního prvku
Labská niva v okolí Kladrub byla periodicky zaplavovaným územím s měkkým luhem využívaným v období renesance jako pastevní les s typickou dřevinou – dubem letním. Labské řečiště se stěhovalo podle množství vody. Bylo to území těžko přístupné až do druhé poloviny 19. století, kdy byla vybudována zavlažovací a odvodňovací soustava na Kladrubském náhonu. Přes Labe byl přístup přes dřevěný most, na který bylo možné jet po cestě z hlavní hřebčínské brány – Kladrubskou alejí, založenou ve čtyřicátých letech 19.století. Jen na této 1,5 kilometrů dlouhé cestě musely být postaveny 3 mostky. Teprve po určitém odvodnění území v sedmdesátých letech 19. Století mohly být vysázeny stromy podél této cesty. Do té doby bylo stromořadí pouze při cestě do Františkova v Selmicích a pravděpodobně podél cesty k cihelně - Ferdinandova alej. Samozřejmě, že stromořadí bylo také při Chlumecké cestě.

Souvislejší plocha lužního lesa bývala již po celé 19. století pouze v Mošnicích. Tam byla také přestěhována zámecká bažantnice. V konci 19. století byl v Mošnicích Františkem-Josefem I. založen reprezentační krajinářský park s funkcí provozování reprezentační myslivosti. V počátečních letech 20. století bylo přistoupeno k velkorysé regulaci Labe. S válkou byly přerušeny také regulační práce, které byly obnoveny až ve dvacátých letech, po zrušení monarchie. Hřebčín patřil Československému státu. V roce 1923 byl postaven nový zděný most přes Labe, niva byla razantně vysušena a nic nebránilo přístupu do těchto míst, jak popisuji v kapitole o historii. Regulace Labe s sebou přinesla rozsáhlou úpravu celé pobřežní zóny řeky. Zopakuji, že byla vysázena stromořadí podél Labe a s tím zřízeny cesty pro kočárové projížďky. Labská niva a zejména park v Mošnicích byl doplněn o barevné kultivary javorů, převislé jasany, duby červené, akáty, javory jasanolisté, vrby, jírovce a platany. Ze třicátých let pravděpodobně jsou v parku Mošnice vzácné Tatarovy hrušně.
Zdůrazňujeme nešťastné období sedmdesátých a osmdesátých let 20. století. V těch letech byla znásilněna fylozofie anglického krajinářského parku a park se stal bažantnicí s intenzivním chovem bažantů. Vysázené dlouhé řady smrků před malebné listnaté porosty a smrkové „hlavy lečí“ podstatně zranily ducha místa, park začal být účelovým porostem. Rozvolněné a vzdušné porosty přestaly být lužním parkem, solitéry mohutných staletých dubů a jilmů začaly zarůstat bezem a střemchou, stejně jako barevné kultivary javorů. Převislé jasany byly záměrně podsázeny trnkami a smrky, aby postupně zarostly a zmizely.Dokonce mnoho z dubů a jilmů padlo v účelu pouhého paliva, stejně jako vzrostlý platan nedaleko hájenky. V parku bylo a je dodnes hospodařeno podle lesních hospodářských plánů a dle zásad hospodaření v samostatných bažantnicích. Bylo zmíněno, že parku se nevyhnuly ani ohavné účelové technické stavby – obrovské vypouštěcí voliéry. A nerealizován zůstal projekt na výstavbu školícího a rekreačního střediska z roku 1967, který měl stát v místě lovecké chaty v severozápadní části parku.

c. popis současného stavu, prostorová a druhová skladba
Park v Mošnicích bude vyžadovat podrobné hodnocení dendrologického potenciálu. Souvislejší porosty stromoví a keřů v Mošnicích přechází přes volnou parkovou úpravu v bývalých loukách, dnes polích, na druhou stranu silnice Kladruby-Řečany a pokračuje podobným charakterem k místu Březinův sen. Toto je místo bývalého labského meandru s lužními porosty, střed Březinova snu je dříve loukou, dnes polem v převodu na louku. Dál směrem k východu se rozprostírá velmi rozsáhlá louka Zemanství a Velké pole, celkem 35 ha bez stromoví. Celek uzavírá pruh liniového porostu stromů a keřů, které je východní hranicí areálu. Pobřeží Labe lemují porosty lužního lesa, ekologicky velmi cenná místa s mokřady uvnitř.

d. cílová prostorová a druhová skladba

Cílem je rehabilitace anglického krajinářského parku s přidruženou funkcí reprezentační myslivosti komorního charakteru, kočárovými cestami skrz celé území pro projížďky podél Labe i interiérem parku. Návrh počítá s oživením prostoru zvodněním slepých ramen Labe, kde by měly být jak zrcadlící se plochy vody s tůněmi pro ryby, tak také společenstva mokřadní s litorálním pásmem. Přes vodu by měly být postaveny mostky pro přejezd kočárů a jezdců na koni. Počítám s postupným odstraněním smrkových stěn , které by měly nahradit keřové porostní okraje. Součástí scény budou pasoucí se stáda koní, jejichž pastevní režim by měl být regulován a střídán s kosením luk.

Park by měl být rozšířen a rozvíjen směrem na východ přes silnici až na Zemanství po Kančina. Velká louka by měla dostat charakter přírodního pastevního parku se skupinami stromů a solitérami autochtonních dřevin. Prostorem by měla vést travnatá kočárová cesta s intenzivějším režimem údržby (kosení 4-6 krát ročně), která umožní projet pod mostem do Mošnic. Prostorem by rovněž měl procházet vodní tok napojený na zavlažovací systém s koňským napajedlem.

popis navrženého opatření	% z celkové délky/plochy/kusů	délka/plocha/ks
- pěstební zásahy, výchovné zásahy probírky,	m2	20.000
- odstranění nežádoucích porostů a náletů	m2	10.000
- založení porostních keřových lemů	ks	10.000
- výsadba stromů (solitér a skupin)	ks	50
- založení větších porostních skupin	m2	5.000
- arboristické zásahy	ks	50
- ošetřování kultur k zajištění porostu	m2	10.000
- příprava stanoviště pro založení trávníku	m2	5.000
- založení trávníků	m2	5.000
- založení litorárních porostů	m2	5.000

Stávající průběh aleje – Nutno alej doplnit ve stávající linii, nikoliv posunovat dále do pastviny !!!!

Vizualizace: stav po posunutí aleje směrem do pastvin. **NEŽÁDOUCÍ**
Vizuální působení alejí v krajině Kladrubského Polabí

Vizualizace: stav bez aleje podporují plochost krajiny, nejsou zde patrné hlavní kompoziční osy a směry.
NEPŘÍPUSTNÉ

Stávající průběh aleje – Nutno alej doplnit ve stávající linii, nikoliv posunovat dále do pastviny !!!!

Vizualizace: stav po posunutí aleje směrem do pastvin. **NEŽÁDOUCÍ**
Vizuální působení alejí v krajině Kladrubského Polabí

Vizualizace: stav bez aleje podporují plochost krajiny, nejsou zde patrné hlavní kompoziční osy a směry.
NEPŘÍPUSTNÉ

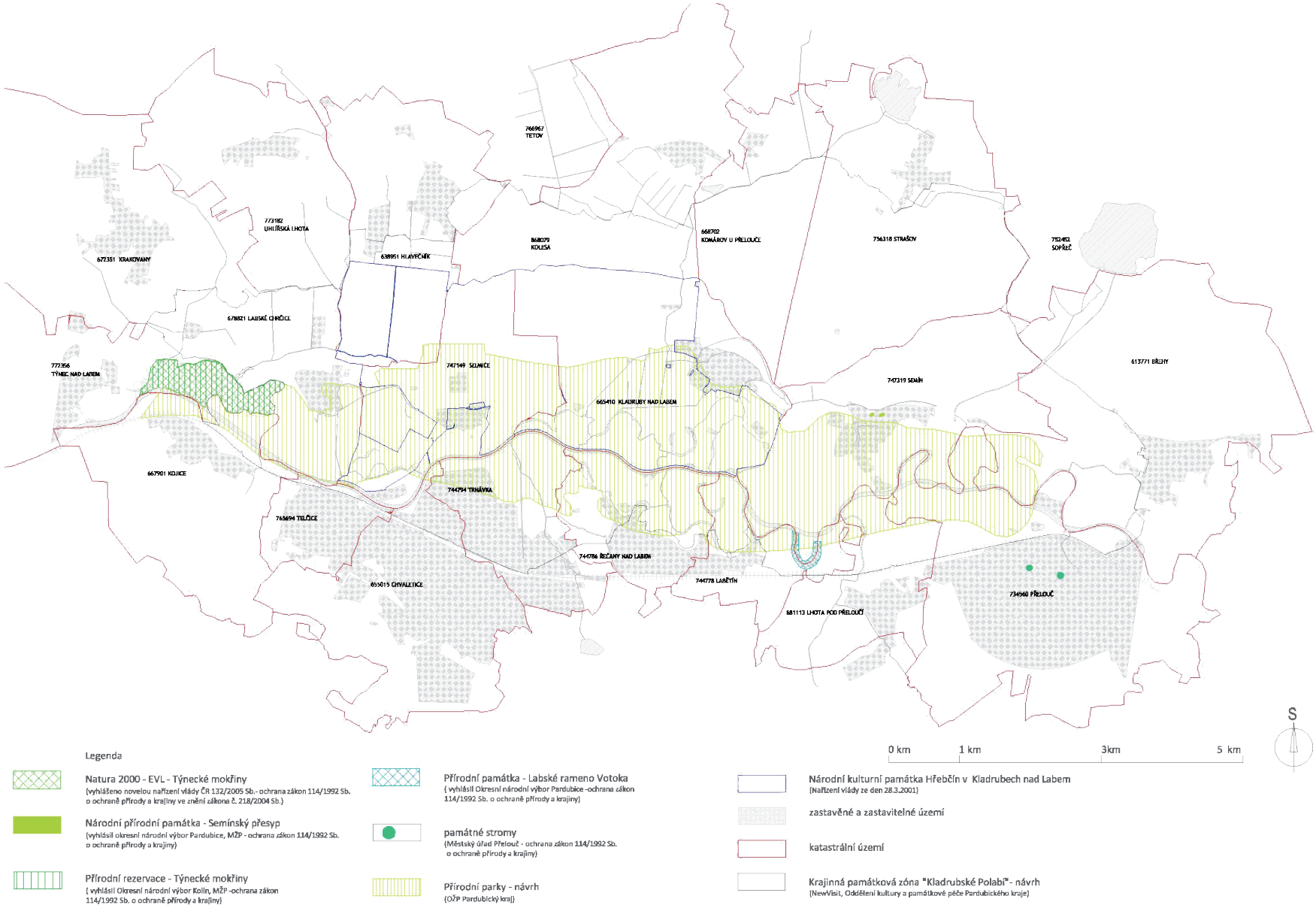

Legenda

Natura 2000 - EVL - Týnecké mokřiny
(vyhlášeno novelou nařízení vlády ČR 132/2005 Sb.- ochrana zákon 114/1992 Sb. o ochraně přírody a krajiny ve znění zákona č. 218/2004 Sb.)

Národní přírodní památka - Semínský přesyp
(vyhlásil okresní národní výbor Pardubice, MŽP - ochrana zákon 114/1992 Sb. o ochraně přírody a krajiny)

Přírodní rezervace - Týnecké mokřiny
(vyhlásil Okresní národní výbor Kolín, MŽP -ochrana zákon 114/1992 Sb. o ochraně přírody a krajiny)

Přírodní památka - Labské rameno Votoka
(vyhlásil Okresní národní výbor Pardubice -ochrana zákon 114/1992 Sb. o ochraně přírody a krajiny)

památné stromy
(Městský úřad Přelouč - ochrana zákon 114/1992 Sb. o ochraně přírody a krajiny)

Přírodní parky - návrh
(OŽP Pardubický kraj)

Národní kulturní památka Hřebčín v Kladrubech nad Labem
(Nařízení vlády ze den 28.3.2001)

zastavěné a zastavitelné území

katastrální území

Krajinná památková zóna "Kladrubské Polabí" - návrh
(NewVisit, Oddělení kultury a památkové péče Pardubického kraje)

mapové schéma (hodnoty a limity)– přírodní prostředí

Legenda

- lokální biocentrum
- lokální biokoridor
- regionální biocentrum
- regionální biokoridor
- osa nadregionálního biokoridoru
- ochranné pásmo nadregionálního biokoridoru
- USES navržený
- Národní kulturní památka Hřebčín v Kladrubech nad Labem (Nařízení vlády ze den 28.3.2001)
- zastavěné a zastavitelné území
- katastrální území
- Krajinná památková zóna "Kladrubské Polabí" - návrh (NewVisit, Oddělení kultury a památkové péče Pardubického kraje)

Legislativa zabývající se ÚSES:
Zákon č. 114/92 Sb. o ochraně přírody a krajiny, ve znění pozdějších předpisů

Vyhláška č. 395/1992 Sb., prováděcí vyhláška k zákonu 114/92 Sb.

Zákon č. 183/2006 Sb. o územním plánování a stavebním řádu (stavební zákon)

zdroj: lokální ÚSES - ÚP obcí

mapové schéma (hodnoty a limity)– přírodní prostředí, prvky úses

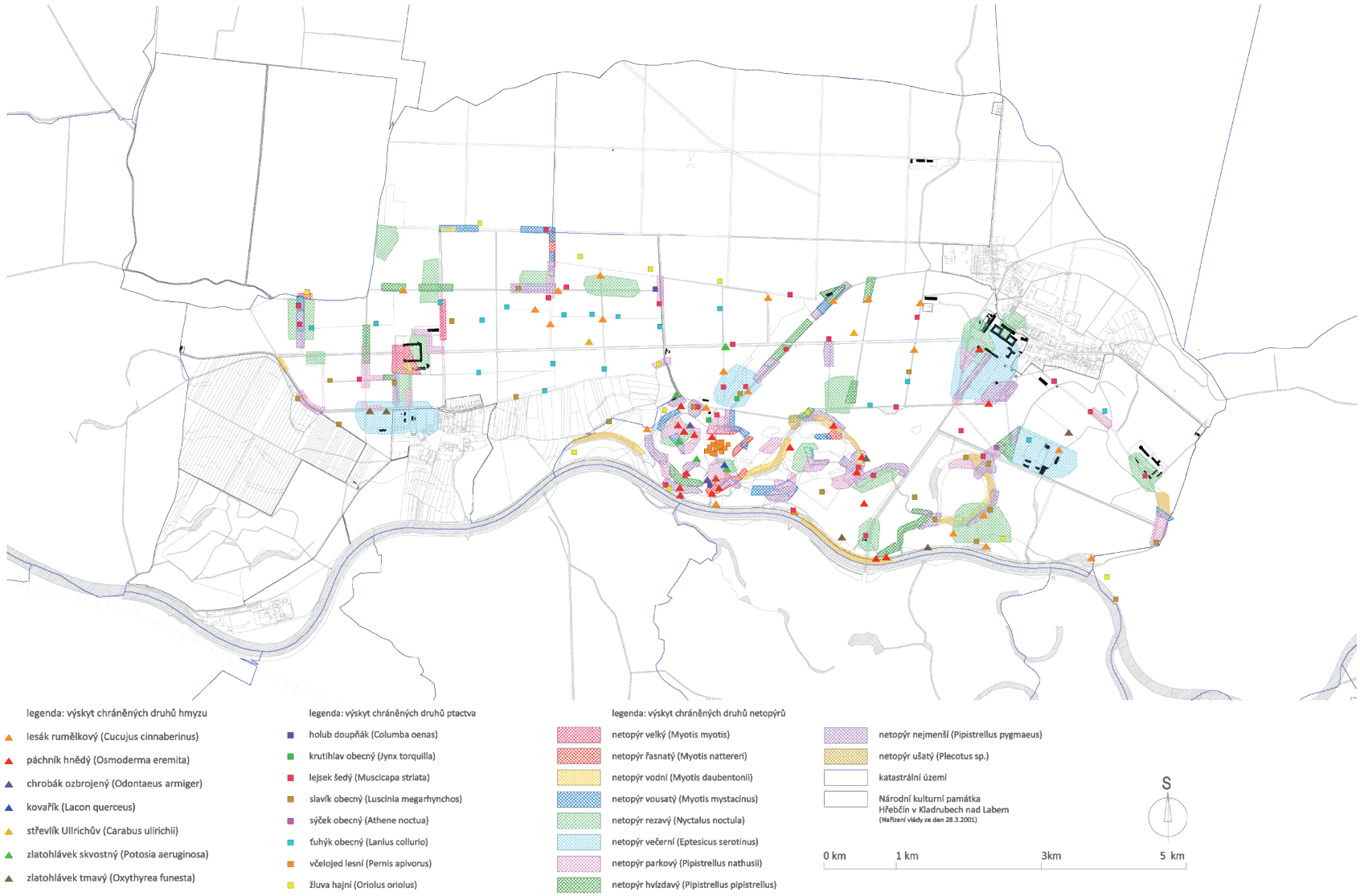

mapové schéma výskyt chráněných druhů živočichů

Zemědělský půdní fond - louky a pastviny (trvalé travní porosty), orná půda a pozemky určené k plnění funkcí lesa,

8.1.20 Vyhodnocení stavu

KRAJINA AREÁLU HŘEBČÍNA

„Krajina areálu se skládá ze tří základních typů (vyjma zastavěných území). Pro areál dominantním typem je střední část, tvořená zemědělskou krajinou luk a pastvin. Její hlavní část, táhnoucí se v širokém pásu od západního okraje Kladrub až za areál Františkova, má převažující pravidelné geometrické členění na jednotlivé pastviny prostřednictvím sítě zavlažovacích kanálů a polních cest. Jižní část, navazující na břeh Labe, tvoří masívy lužního lesa doprovázející mokřady a vodní plochy bývalých říčních ramen. Jejich půdorysné členění je zcela nepravidelné v závislosti na situaci původního toku Labe před jeho regulací. Tento typ krajiny se vyskytuje převážně ve střední a východní části podél jižní hranice areálu. Severní část areálu souvisle pokrývá les hospodářského charakteru, pravidelně členěný sítí přímých cest a průklestů. Východně od Kladrub souvislý lesní masív vybíhá k jihu a na východní hranici katastru se spojuje s lužními lesy podél Labe.“

Louky a pastviny slouží pro pastvu koní a sklizeň píce. Ve střední části jsou pravidelně členěny na jednotlivé díly podle hlavní kompoziční osy areálu, kterou tvoří cesta z hlavního nádvoří kladrubského hřebčína přes dvůr Franzenshof u Selmic až na silnici do Labských Chrčic k samotě Merenda. Nepravidelné členění jednotlivých dílů pastvin převažuje ve východní části severovýchodně a jihozápadně od Kladrub a v jihozápadní části západně a východně od Selmic. Členění pastvin je tvořeno cestami lemovanými alejemi a vodotečemi regulovaných potoků a zavlažovacích kanálů doprovázených vysokou zelení. Na plochách pastvin se nepravidelně vyskytují skupiny stromů, tvořené převážně duby, poskytující pasoucím se stádům ochranu před povětrností.
Základními prvky členění krajiny jsou hlavní kompoziční osy, vycházející z brány mezi stájemi plemenných klisen na severní straně hlavního nádvoří kladrubského hřebčína, která představuje hlavní bod kompozičního členění celého krajinného areálu.

Využití zemědělské půdy v období devadesátých let 20. století směřovalo k návratu a k původním proporcím. Docházelo k zatravňování orné půdy ve prospěch trvalých travních porostů, sloužícím pastvě a produkci píce, k stabilizaci pásma polabské nivy, ke zvýšení ekologických hodnot krajiny. Vyšší potřeba luk pro pasení stád starokladrubského koně vyplývá také z šetrnějšího přístupu k prostředí chovu (méně bakteriologicky zatížených pastvin, vitálnější porosty, apod.)

dle Standarního stavebně historického průzkumu: Národní hřebčín Kladruby nad Labem; Národní památkový ústav; Ústřední pracoviště; Praha 1; duben 2001 – prosinec 2003

Bohužel v letech po r. 2003 došlo k rozorání některých luk a pastvin, což mj. dokládá rozpor mezi platným využitím území dle katastru nemovitostí , zaznamenaným rovněž v územně analytických podkladech, a skutečným stavem in-situ.

8.1.21 Vývoj pozemkové struktury využití v období 1839 až 2010 (analýza New Visit s.r.o.)

Katastrální území	Celková výměra v ha	v tom zemědělská půda v ha					v tom nezemědělská půda v ha			
		orná půda	zahrada	ovocný sad	louka	pastvina	lesní pozemek	vodní plocha	zastavěná plocha	ostatní plocha
Kladruby nad Labem + Selmice	1422,90	74,50	2,20	5,20	706,90	21,70	517,80	60,00	34,60	
Semín	743,70	221,40	7,90		169,10	34,10	249,60	39,60	22,00	
Celkem	*2166,60*									
z toho		*295,90*	*10,10*	*5,20*	*876,00*	*55,80*	*767,40*	*99,60*	nestudováno	*56,60*

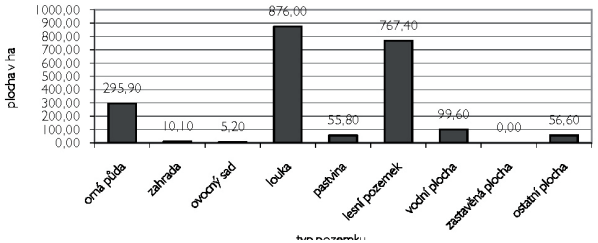

Pozemková struktura – Císařský dvorní hřebčín Kladruby nad Labem 1839

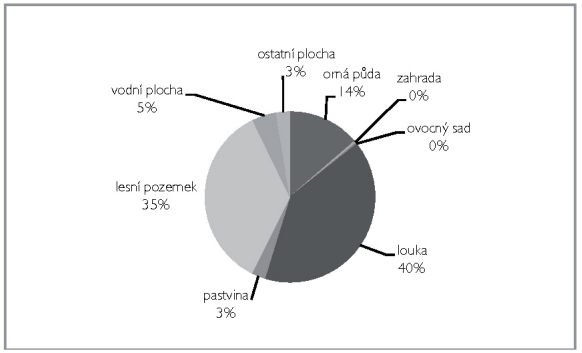

Katastrální území	Celková výměra v ha	v tom zemědělská půda v ha				v tom nezemědělská půda v ha	
		orná půda	zahrada + ovocný sad	louka	pastvina	lesní pozemek	vodní plocha +zástavba
Kladruby nad Labem + Selmice	1425,00	220,00	11,00	611,00	24,00	497,00	62,00
Semín	742,00	312,00	11,00	105,00	25,00	240,00	49,00
Celkem	*2167,00*						
z toho		*532,00*	*22,00*	*716,00*	*49,00*	*737,00*	*111,00*

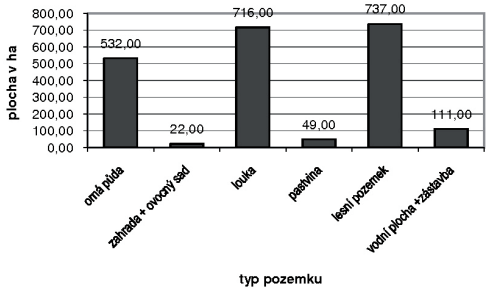

Pozemková struktura – Císařský dvorní hřebčín Kladruby nad Labem 1900

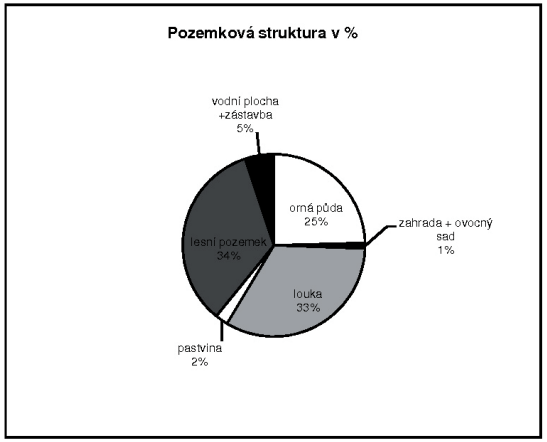

Katastrální území	Celková výměra v ha	v tom zemědělská půda v ha				v tom nezemědělská půda v ha		
		orná půda	zahrada + ovocný sad	louka	pastvina	lesní pozemek	vodní plocha	zastavěná plocha + ostatní
Kladruby nad Labem	840,00	92,50	12,40	302,50	12,10	370,90	28,70	20,90
Selmice	543,20	176,00	6,00	219,50	13,30	97,20		31,20
Semín	742,20	298,10	15,00	104,40	18,90	254,80	1,70	49,30
Celkem	***2125,40***							
z toho		***566,60***	***33,40***	***626,40***	***44,30***	***722,90***	***30,40***	***101,40***

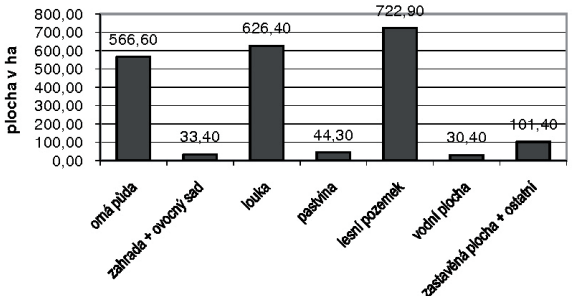

Katastrální území	Celková výměra v ha	v tom zemědělská půda v ha				v tom nezemědělská půda v ha			
		orná půda	zahrada + ovocný sad	louka	pastvina	lesní pozemek	vodní plocha	zastavěná plocha	ostatní plocha
Kladruby nad Labem	825,90	205,70	10,20	119,60	13,50	370,10	20,60	13,60	72,60
Selmice	542,60	265,60	6,90	102,30	0,20	102,00	19,60	7,40	38,60
Semín	742,60	256,20	21,20	57,80	6,80	318,60	29,80	11,90	40,30
Celkem	***2111,10***								
z toho		***727,50***	***38,30***	***279,70***	***20,50***	***790,70***	***70,00***	***32,90***	***151,50***

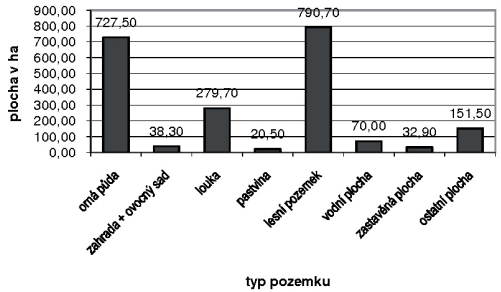

Pozemková struktura – Císařský dvorní hřebčín Kladruby nad Labem 1948

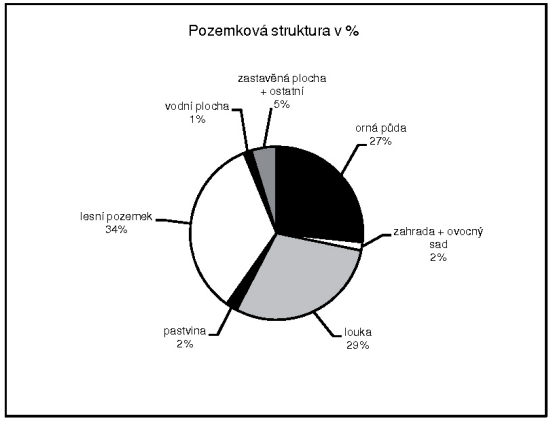

Pozemková struktura – Císařský dvorní hřebčín Kladruby nad Labem 1990

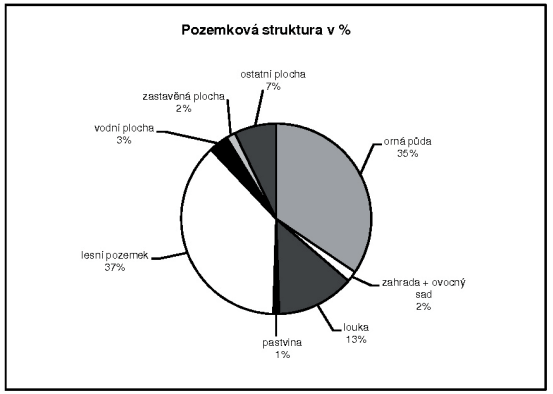

Katastrální území	Celková výměra v ha	v tom zemědělská půda v ha					v tom nezemědělská půda v ha				průměrná cena zemědělské půdy1m²/Kč,-
		orná půda	zahrada	ovocný sad	louka	pastvina	lesní pozemek	vodní plocha	zastavěná plocha	ostatní plocha	
Kladruby nad Labem	592,2242	126,5258	3,3228	0,4134	184,9333	13,4295	217,5564	4,2442	7,3992	34,3996	**9,60**
Selmice	375,4733	105,0965	1,8374	0,2904	143,4584		100,3332	3,4405	4,1794	16,8375	**8,49**
Semín	7,5646	0,7228	0,0331		4,2656		2,0281	0,1586	0,1171	0,2393	**10,22**
Hlavečník	197,4752						193,8653			3,6099	**4,23**
Kolesa	0,1178								0,1178		**3,66**
Řečany nad Labem	0,2182								0,0275	0,1907	**10,91**
Celkem	***1173,0733***										
z toho		***232,3451***	***5,1933***	***0,7038***	***332,6573***	***13,4295***	***513,7830***	***7,8433***	***11,8410***	***55,2770***	

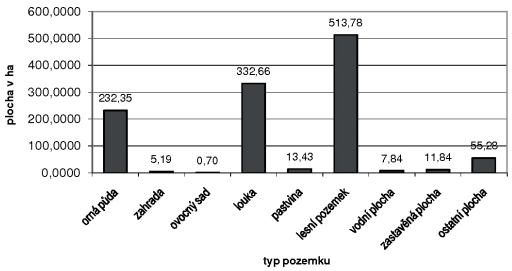

Pozemková struktura – Císařský dvorní hřebčín Kladruby nad Labem do dubna 2000

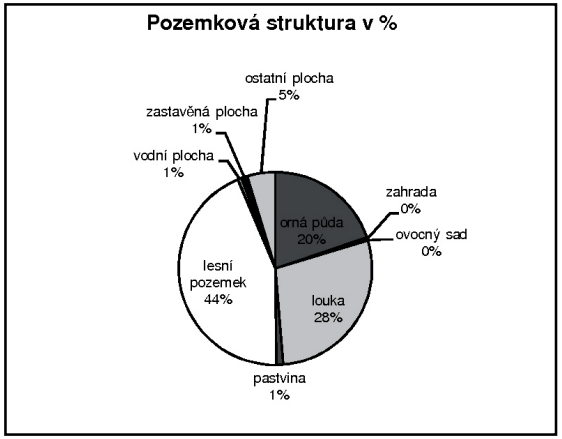

Katastrální území	Celková výměra v ha	v tom zemědělská půda v ha				v tom nezemědělská půda v ha			
		orná půda	zahrada	ovocný sad	trvalý travní porost	lesní pozemek	vodní plocha	zastavěná plocha	ostatní plocha
Kladruby nad Labem	588,5094	123,2036	3,2953	0,4134	196,7253	215,9423	4,2442	7,9698	36,7155
Selmice	421,9722	105,7724	2,0195	0,0000	189,4137	100,3332	3,5487	4,0107	16,8740
Semín	7,5188	0,7228	0,0189	0,0000	4,2656	2,0281	0,1586	0,0166	0,3082
Hlavečník	197,4752	0,0000	0,0000	0,0000	0,0000	193,8653	0,0000	0,0000	3,6099
Nemošice	0,0326	0,0000	0,0000	0,0000	0,0000	0,0000	0,0000	0,0000	0,0326
Pardubičky	0,0185	0,0000	0,0000	0,0000	0,0000	0,0000	0,0000	0,0000	0,0185
Celkem	***1215,5267***								
z toho		***229,6988***	***5,3337***	***0,4134***	***390,4046***	***512,1689***	***7,9515***	***11,9971***	***57,5587***

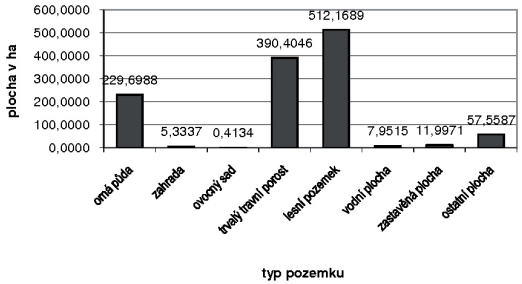

Pozemková struktura – Císařský dvorní hřebčín Kladruby nad Labem 2010

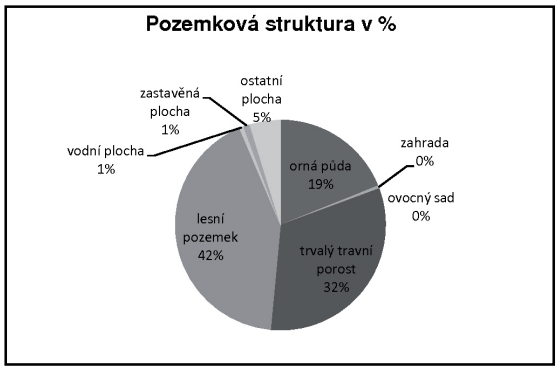

8.1.22 Popis hodnot a limitů

- Zemědělský půdní fond (ZPF)

Zemědělský půdní fond je základním přírodním bohatstvím naší země, nenahraditelným výrobním prostředkem umožňujícím zemědělskou výrobu a je jednou z hlavních složek životního prostředí. Ochrana zemědělského půdního fondu, jeho zvelebování a racionální využívání jsou činnosti, kterými je také zajišťována ochrana a zlepšování životního prostředí.
Zemědělský půdní fond tvoří pozemky zemědělsky obhospodařované, to je orná půda, chmelnice, vinice, zahrady, ovocné sady, louky, pastviny (dále jen "zemědělská půda") a půda, která byla a má být nadále zemědělsky obhospodařována, ale dočasně obdělávána není (dále jen "půda dočasně neobdělávaná").
Do zemědělského půdního fondu náležejí též rybníky s chovem ryb nebo vodní drůbeže a nezemědělská půda potřebná k zajišťování zemědělské výroby, jako polní cesty, pozemky se zařízením důležitým pro polní závlahy, závlahové vodní nádrže, odvodňovací příkopy, hráze sloužící k ochraně před zamokřením nebo zátopou, ochranné terasy proti erozi apod.
Zdroj: § 1zákona č. 334/1992 Sb., o ochraně zemědělského půdního fondu

- Bonitovaná půdně ekologická jednotka (BPEJ)

Bonitovaná půdně ekologická jednotka je charakterizována klimatickým regionem, hlavní půdní jednotkou, sklonitostí a expozicí, skeletovitostí a hloubkou půdy, jež specifikují hlavní půdní a klimatické podmínky hodnoceného pozemku, přičemž
a) klimatický region zahrnuje území s přibližně shodnými klimatickými podmínkami pro růst a vývoj zemědělských plodin,
b) hlavní půdní jednotka je účelovým seskupením půdních forem příbuzných vlastností, jež jsou určovány genetickým půdním typem, subtypem, půdotvorným substrátem, zrnitostí, hloubkou půdy, stupněm hydromorfismu, popřípadě výraznou sklonitostí nebo morfologií terénu a zúrodňovacím opatřením
c) sklonitost a expozice ke světovým stranám vystihuje utváření povrchu zemědělského pozemku
d) skeletovitost, jíž se rozumí podíl obsahu štěrku a kamene v ornici k obsahu štěrku a kamene v spodině do 60 cm, a hloubka půdy
Zdroj: VYHLÁŠKA Ministerstva zemědělství č. 327/1998 Sb., ze dne 15. prosince 1998, kterou se stanoví charakteristika bonitovaných půdně ekologických jednotek a postup pro jejich vedení a aktualizaci Změna: 546/2002 Sb.

- způsob hospodaření dle katastru
TRVALÝ TRAVNÍ POROST (PASTVINA nebo LOUKA) -, jádrové území národní kulturní památky

ORNÁ PŮDA - okrajové části národní kulturní památky, nachází se zde kvalitní zemědělská půda s dobrou produkční schopností, větší komplex polí se táhne od východu na západ u jižní hranice navrhované krajinné památkové zóny Kladrubské Polabí. Toto území se nachází v záplavové oblasti Labe.

LESY - velký lesní komplex se nachází podél severní hranice krajinné památkové zóny Kladrubské Polabí, převládá zde borová struktura porostů.
kategorie lesa
ochranné pásmo 50m
les ze zákona VKP (stejně jako vody, Labe, niva, mokřady)

8.1.23 Stávající záměry v území

Nespecifikováno

8.1.24 Analýza

SWOT ANALÝZA – ZEMĚDĚLSKÁ PŮDA
Silné stránky: - kvalitní zakotvení struktury využití pozemků a způsobu hospodaření v pozemkové evidenci katastru nemovitostí - obecná struktura využití a prostorového uspořádání, téměř odpovídající historickému uspořádání hřebčína (počátek 20. století) - velký lesní komplex na severu území - příznivé podmínky pro ekologický přístup k hospodaření - zachovalost vyváženosti přírodního a kulturního prostředí - – vysoký rekreační potenciál takové krajiny
Slabé stránky:- - zvyšující se podíl orné půdy obhospodařované hřebčínem oproti stavu z r. 2003 na úkor trvalých travních porostů - náchylnost půd k nitrifikaci
Příležitosti: - pracovní příležitosti v péči o krajinu v jádrovém území a krajinné památkové zóně Kladrubské Polabí - být příkladným prostorem vyváženého, šetrného a trvale udržitelného přístupu ke krajinné struktuře
Hrozby: - vysoký urbanizační tlak na rozvoj území na úkor zemědělské půdy v jádrovém území a krajinné památkové zóně Kladrubské Polabí - tlak na zábory lesních pozemků pro infrastrukturu, zvláště pro rozšiřování komunikací - riziko odplavování úrodné vrstvy půdy

8.1.25 NÁVRH - rozvoj pozemkové struktury

- Prověřit strukturu využití pozemků a způsobu hospodaření na pozemcích. Uvést do souladu. Zvýšení podílu lučních porostů oproti orné půdě.
- Respektovat strukturu využití dle zápisu katastru nemovitostí
- Je nutno prověřit a navrhnout podíl pastvin pro pasení koní, luk pro produkci kvalitní píce a druhově bohatých luk (květnatých) pro stabilizační ekologické funkce v krajině tedy jasná provozně správní diferenciace trvalých travních porostů.
- Analýza stávajícího rozsahu orné půdy na optimální rozlohy k zajištění hospodářské soběstačnosti hřebčína.
- Les pěstovat dle pravidel kategorie lesa zvláštního určení se zvýšenou rekreační a krajinotvornou funkcí (zapracovat zájmy do lesních hospodářských plánů (LHP).

8.1.25.1 Tvorba koncepce udržitelného rozvoje pozemkové struktury krajiny kladrubského Polabí a udržitelného využití.

Navrhujeme udržitelný stav krajiny s vyváženým a harmonickým poměrem v zastoupení trvalých travních porostů, luk a pastvin na jedné a orné půdy na straně druhé. Stav, který byl historicky prověřen a je dokladován historickými materiály.
Základem pro realizaci návrhu udržitelného rozvoje pozemkové struktury je provedení pozemkových úprav, které budou provedeny v letech 2011 – 2012.

8.1.25.2 Analyzovat a prověřit strukturu využití pozemků, způsob hospodaření a prostorové uspořádání pozemků. (V souvislostech obecně prospěšného souladu veřejných a soukromých zájmů na rozvoji území.) Uvést do souladu. Zvýšení podílu lučních porostů oproti orné půdě.

Zhodnocení současného stavu struktury využití pozemků a způsobu hospodaření je popsán v části 9 – Hospodářské podmínky a jeho grafické znázornění je součástí samostatných výkresových příloh.
Severní část zaujímají plochy lesů. V centru jsou na klasicistní osu navázány plochy trvalých travních porostů. V jihovýchodní části v říční nivě se nachází druhově bohaté louky. Jihozápadní část území u Selmic tvoří bloky orné půdy.
V návrhové části Management plánu je řešen návrh pozemkové struktury, který vychází z historických souvislostí a zkušeností a z potřeb vyrovnaného hospodaření hřebčína.

8.1.25.3 Zajistit soulad údajů s katastrem nemovitostí

V rámci tvorby Management plánu byly u některých pozemků zjištěny nesrovnalosti skutečného stavu s údaji uvedenými u jednotlivých pozemků v Katastru nemovitostí. Dle § 8 zákona č. 344/1992 Sb. o katastru nemovitostí České republiky (katastrální zákon) a jeho pozdějších novel je řešena změna využití území.

Pro nápravu tohoto stavu byla zpracována dokumentace a zahájeno územní řízení.
Nesrovnalosti byly zjištěny a je navrhována změna:
- změna využití území z druh pozemku „orná půda“ na druh pozemku „trvalý travní porost“
  dotčené pozemky:
  k.ú.: Kladruby nad Labem (665410), p.č.: 219/1, 219/2, 250/6, 316/3, 320, 352/2, 352/4, 369/2, 369/4, 374, 443, 450/1, 454, 471/2, 472, 476, 478
  k.ú.: Selmice (747149), p.č.: 148/1, 156, 159, 172, 175
  k.ú. Semín (747319), p.č.: 832/3
- změna využití území z druh pozemku „ostatní plocha“ na druh pozemku „vodní plocha“
  dotčené pozemky: k.ú.: Kladruby nad Labem (665410), p.č.: 346, 348, 368, 381, 424 a 561

Podrobněji je řešeno v kapitole 2.4.2. - Zajištění souladu údajů katastru nemovitostí se skutečným stavem v území – oprava chyb ve využití území v katastrálním operátu dle § 8 zákona č. 344/1992 Sb.

8.1.25.4 Prověřit a navrhnout podíl pastvin pro pasení koní, luk pro produkci kvalitní píce a druhově bohatých luk (květnatých) pro stabilizační ekologické funkce v krajině, tedy jasná provozně správní diferenciace trvalých travních porostů.

Návrhová část Management plánu obsahuje návrh rozdělení pozemků na skupinu pastvin a luk pro produkci píce a skupinu květnatých luk se stabilizačními ekologickými funkcemi. Přesný podíl a umístění produkčních trvalých travních porostů a druhově bohatých luk je součástí samostatné výkresové přílohy Vize urbanisticko – krajinářské kompozice areálu – hospodaření.
Květnaté louky jsou situovány do území polabské nivy a jeho nedílné součásti – parku Mošnice. Jedná se o záplavové území a lokalitu se zvýšenou ekologickou a krajinotvornou funkcí navázanou na řeku Labe (mj. osou řeky Labe prochází nadregionální biokoridor, další přírodní hodnoty polabské nivy jsou popsány výše). Louky budu v určeném pravidelném režimu koseny. V žádném případě nebudou sloužit pro pastvu koní ani pro kosení s primárním významem produkce píce.
Louky pro produkci píce a pastviny jsou v klasicistním členění navázány na hlavní osu mezi Kladrubami a Františkovem a celé centrální části jádrového území. Rozdělení produkčních ploch trvalých travních porostů na plochy luk a plochy pastvin bude řešeno v režimu hospodaření hřebčína.

8.1.25.5 Analýza stávajícího rozsahu orné půdy na optimální rozlohy k zajištění hospodářské soběstačnosti hřebčína.

Orná půda bude situována v jihozápadní části jádrového území v katastru obce Selmice, především v lokalitě Na Jitrech. Tento rozsah orné půdy je dostačující pro zajištění hospodářské soběstačnosti hřebčína a zároveň zachovává historicky hodnotnou klasicistní část areálu v podobě pastvin a podporuje tak místní jedinečný fenomén koní v krajině.

8.1.25.6 Převod práv hospodařit s majetkem státu z LESY ČR, s.p. na Národní hřebčín v Kladrubech nad Labem, s.p.o.

Pro vybrané parcely, náležející dříve původní hřebčínské rozloze, byla zpracována dokumentace pro převod ze státního majetku ve správě Lesy ČR na státní majetek ve správě Národního hřebčína v Kladrubech nad Labem.

Cílem návrhu je změna práv hospodařit s majetkem státu na níže uvedených a pro Národní hřebčín životně důležitých pozemcích v katastrálním území Kladruby nad Labem. Jedná se o pozemky, které byly historickou součástí areálu Národního hřebčína (a byly prohlášeny za Národní kulturní památku nebo Kulturní památku).

Dotčené pozemky - katastrální území Kladruby nad Labem (665410), parc. číslo:
253, 254, 255, 257, 259/1, 259/2, 266, 273/1, 273/3, 532, 533, 534, 536/1, 535/1, 536/2, 537/1, 537/2, 537/3, 538

Podrobněji je převod práv hospodařit s majetkem státu popsán v kapitole 2.2. Návrh – změna majetkoprávních vztahů v území.

8.1.25.7 Les pěstovat dle pravidel kategorie lesa zvláštního určení se zvýšenou rekreační a krajinotvornou funkcí - zapracovat zájmy do lesních hospodářských plánů (dále LHP).

Veškeré lesní porosty v jádrovém území budou pěstovány s ohledem na kulturní a přírodní hodnoty území jako lesy zvláštního určení.
Pro lesy v jádrovém území budou s cílem integrovaného rozvoje území sjednoceny majetkoprávní vztahy pod správu Národního hřebčína v Kladrubech nad Labem.
Je nezbytné zpracovat dokumentaci se zásadami pro tvorbě nového LHP. Platnost stávajícího LHP končí k roku 2015.

8.1.25.8 Stanovení potřebnosti návrhu nových vegetačních prvků v souvislostech Management plánu, doporučení, podmínky a optimalizace způsobů, tvorba podmínek zajištění realizace (tvorba zadání).

Součástí Management plánu je i návrh obnovy a založení nových vegetačních prvků v území. Tento návrh bude jako plán společných zařízení opatření k ochraně a tvorbě životního prostředí součástí plánovaných pozemkových úprav (2011-2012).
Podrobněji je návrh vegetačních prvků popsán v kapitole 8.4.5. Návrh - Principy obnovy vegetačních prvků.

Kontakty:
Lesy České republiky, s.p.
Přemyslova 1106, Hradec Králové 8, 50168
Telefon: 495 860 111 , E-mail: lesycr@lesycr.cz
LS Nasavrky, tel: 469 677 570, ls157@lesycr.cz
http://www.lesycr.cz

Katastrální úřad pro Pardubický kraj, Katastrální pracoviště Pardubice
Čechovo nábřeží 1791, 53086 Pardubice
Tel: 466023111, Fax: 466657152, e-mail: kp.pardubice@cuzk.cz

Pozemkový úřad Pardubice
Boženy Němcové 231, Pardubice 530 02
Tel: 466 742 711, E-mail: pu_pardubice@mze.cz, pak.uso@mze.cz
http://www.eagri.cz

Národní hřebčín (dále NH) Kladruby nad Labem, s.p.o.
Ing. Jan Höck, ředitel NH Kladruby n.L., s.p.o, hock@nhkladruby.cz
533 14 Kladruby nad Labem
Tel.: +420 466 933 832-7, Fax: +420 466 932 374, e-mail: kladruby@nhkladruby.cz

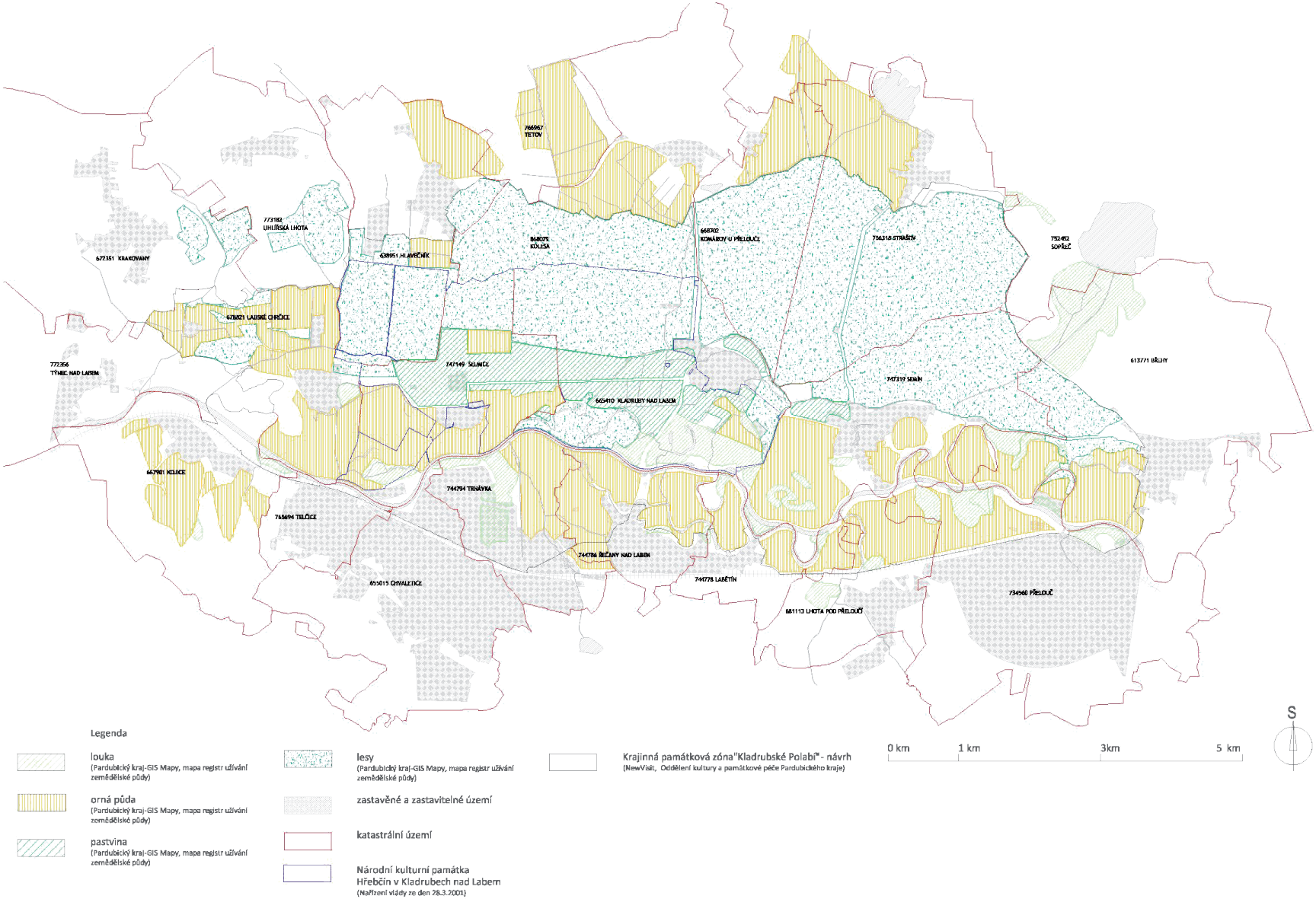

Legenda

louka
(Pardubický kraj-GIS Mapy, mapa registr užívání zemědělské půdy)

orná půda
(Pardubický kraj-GIS Mapy, mapa registr užívání zemědělské půdy)

pastvina
(Pardubický kraj-GIS Mapy, mapa registr užívání zemědělské půdy)

lesy
(Pardubický kraj-GIS Mapy, mapa registr užívání zemědělské půdy)

zastavěné a zastavitelné území

katastrální území

Národní kulturní památka
Hřebčín v Kladrubech nad Labem
(Nařízení vlády ze den 28.3.2001)

Krajinná památková zóna"Kladrubské Polabí" - návrh
(NewVisit, Oddělení kultury a památkové péče Pardubického kraje)

mapové schéma využití území

9 část devátá – hospodářské podmínky 123
9.1 Hospodářské podmínky 123
9.1.1 Vyhodnocení stavu 123
9.1.2 Popis hodnot a limitů 123
9.1.3 Analýza území 123
9.1.4 NÁVRH 124
9.2 Zemědělství 125
9.2.1 Vyhodnocení stavu 125
9.2.2 Popis hodnot a limitů 125
9.2.3 Analýza území 125
9.2.4 NÁVRH 126
9.3 Lesnictví 127
9.3.1 vyhodnocení stavu území 127
9.3.2 popis hodnot a limitů 127
9.3.3 Analýza území 127
9.3.4 Stávající záměry v území 127
9.3.5 NÁVRH 128
9.4 Veřejná, dopravní a technická infrastruktura 129
9.4.1 Vyhodnocení stavu území 129
9.4.2 Popis hodnot a limitů 129
9.4.3 Analýza území 129
9.4.4 NÁVRH udržitelné veřejné infrastruktury 130

ČÁST DEVÁTÁ

HOSPODÁŘSKÉ PODMÍNKY

vyhodnocení stavu
limity a hodnoty v území
stávající záměry v území
analýzy území
návrh

9 ČÁST DEVÁTÁ – HOSPODÁŘSKÉ PODMÍNKY

Hospodářské podmínky

9.1.1 Vyhodnocení stavu

Hospodářský potenciál spočívá v jeho silných stránkách vycházejících z tradic hospodaření hřebčína, kvalit harmonického prolnutí kulturních a přírodních hodnot.
Území má potenciál pro ekonomický rozvoj (oblast cestovního ruchu, některá drobná průmyslová odvětví, zemědělství, služby, drobný obchod). Ten je umocněn i příznivou geografickou polohou, tradičními vazbami na sousední regiony. Územní má předpoklady na zlepšení a dobudování chybějící infrastruktury.

Vzhledem k charakteru území, kde je velká část území více či méně legislativně zajištěna různým stupněm ochrany, jsou územní podmínky pro hospodářský rozvoj limitovány možnými střety ekonomických aktivit a jejich důsledků s těmito chráněnými územími. Některé druhy hospodářských aktivit jsou v těchto území zcela vyloučeny, ostatní musí beze zbytku respektovat podmínky ochrany a přizpůsobit se. Omezení vyplývajících z podstaty ochrany kulturního a přírodního dědictví jsou významně nahrazeny regionální kvalitou prostředí, potenciálem servisu jádrovému území, možností aktivit v cestovním ruchu a ekologickém zemědělství.

Hospodaření hřebčína bylo vždy v historii a nadále musí být finančně podporováno a kompenzováno s ohledem na národní priority omezující tržní chování v jádrovém území.

Národní hřebčín v Kladrubech, státní příspěvková organizace, dnes hospodaří na území o rozloze 1 215 ha. Skládá se z cca 60 stavebních objektů (zámek, kostel, samostatné stájové dvory – Kladruby a Padock, Josefov a Františkov, hospodářské a provozní stavby, obytné domy..) parkového krajinného areálu, lesa, infrastruktury.

Koně jsou ustájeni v několika objektech. Přímo v Kladrubech n. L. jsou ustájeni koně základního stáda – plemenní hřebci a chovné klisny, hříbata do odstavu, koně ve výcviku, sportovní a koně určení k prodeji. Do nedalekého „Padocku“ přicházela většinou odstavená hříbata, která bývala v jednom roce přemístěna do odchovny v Selmicích, dnes jsou zde většinou teplokrevné klisny. Na vzdálenějším Josefově jsou ustájeny chovné klisny nízkobřezí nebo nezabřezlé. Ve dvoře Františkov u Selmic jsou v oddělených stádech hřebečků a klisniček odchovávány tři ročníky mladých koní – ročci, dvouletci a koně tříletí.
Chovným cílem je galakarossier - kočárový kůň, určený k ceremoniální a reprezentativní službě. Základem stáda, které bylo prohlášeno za národní kulturní památku je 65 klisen a 4 hřebci starokladrubského koně v bílé barvě.
Kromě chovu a prodeje starokladrubských koní hřebčín chovatelům zajišťuje připouštění klisen, včetně jejich ustájení, a odchovu mladých koní. Hospodaření hřebčína je zaměřeno i na nabídku rekreačních aktivit pro širší veřejnost. Jsou zde provázeny exkurze, hřebčín zajišťuje výuku jízdy na koních a v kočáře, pořádá kulturní akce (např. závody v různých odvětvích nebo Dny koní) a dále nabízí pronájmy prostor Národního hřebčína v Kladrubech nad Labem pro konání srazů. oslav nebo svateb.
Cílem zajištění udržitelnosti péče jsou investice do obnovy stájí a dalších objektů včetně krajiny, cest a infrastruktury, vegetačních prvků. Zde je nutno přísně respektovat doporučení stavebně historického průzkumu a Management plánu,.

dle Národní hřebčín Kladruby nad Labem - http://www.nhkladruby.cz/

9.1.2 Popis hodnot a limitů

Pro hospodářský rozvoj území je významná jeho příznivá lokalizace v rámci Pardubického kraje, na západním okraji v kontaktu se Středočeským krajem (vazby na města Kolín a Pardubice), i napojení na dopravní infrastrukturu. Území je dobře přístupné z hlavních železničních a silničních tahů - po hranici řešeného území probíhá železniční koridor, mimo řešené území vede dálnice D11. Vlastní obslužnost území veřejnou dopravou je ale zcela nedostatečná, zcela chybí účinné propojení veřejnou dopravou (bus) území se železniční zastávkou Řečany nad Labem.
V současné době z hlediska hospodářských aktivit území značně nevyrovnané, nejvíce podnikatelských aktivit je koncentrováno do nejbližšího okolí Přelouče. Území svými přírodními i kulturními hodnotami nabízí vysoký potenciál pro rozvoj rekreace a na ní navazujících dalších možností, např. v oblasti služeb, ubytování, regionální dopravy, apod. Tento rozvoj by přispěl ke srovnání nevyváženosti hospodářských aktivit. Je žádoucí tyto služby situovat zejména v rozsahu krajinné památkové zóny Kladrubské Polabí, nikoliv v území jádrovém (národní kulturní památka). Tím by došlo k vzájemné podpoře a synergii jádrového území s límcem reprezentovaným krajinnou památkovou zónou.
Hlavním limitujícím prvkem rozvoje v území je především nevyhovující technický stav komunikací a nedostatečné vybavení jednotlivých obcí technickou infrastrukturou. Dalším limitem mohou být i vlastní hodnoty území a z nich plynoucí ochranná opatření.

Pozn. Opravy či úpravy komunikací nesmí být prováděny zvyklým způsobem rozšiřování či zvyšování původní návrhové nivelety. Naopak nutná je původní výškopisná i polohopisná situace komunikací (silnic) v jádrovém území, tedy na území národní kulturní památky.!!!

9.1.3 Analýza území

SWOT ANALÝZA
Silné stránky: - vyšší priority ochrany kulturního a přírodního dědictví nad prioritou komerčních a tržních zájmů - hospodaření a uspořádání krajiny s důrazem na chov koní - napojení na dopravní infrastrukturu - geograficky výhodná poloha - ekonomický potenciál drobných služeb podporujících jádrové území (vzájemná interakce ochranného území s jádrovým)
Slabé stránky: - rozrůzněnost a neujasněnost priorit hospodářských aktivit v jednotlivých obcích - koncentrace ekonomické činnosti do větších měst - koncentrace pracovní síly do měst - nedostatečná obslužnost území veřejnou dopravou
Příležitosti: - vytvoření podnikatelských pobídek v celém dotčeném území a jeho navazujícím okolí - -zlepšení stavu dopravní a technické infrastruktury
Hrozby:- - narušení krajiny novými podnikatelskými záměry a výstavbou - narušení krajiny nadměrnou výstavbou dopravní a technické infrastruktury

9.1.4 NÁVRH

- Koncepce strategie a priorit Národního hřebčína v Kladrubech nad Labem (priorita chovu autentického a původního plemene starokladrubského koně, udržitelnost nepřerušené kontinuity chovu, udržitelnost genového zdroje, v souvislostech udržitelnosti ostatních hodnot a vztahů v území), strategie a koncepce hospodaření a (řízení) Národního hřebčína.
- Koncepce marketingové strategie
- Tvorba koncepce zázemí cestovního ruchu v jádrovém území hřebčína v Kladrubech nad Labem a navazující Krajinné památkové zóně Kladrubské Polabí.
- Zázemí cestovního ruchu v jádrovém území hřebčína v Kladrubech nad Labem vytvořit komorním a citlivým způsobem, v souladu se stavebně-historickým průzkumem.
- Tvorba koncepce hospodářského rozvoje území kulturního a přírodního dědictví
- Je třeba zlepšit prostupnost v území, vyvarovat se střetům s dopravou, zlepšit celkovou strukturu a kvalitu veřejné infrastruktury – tvorba koncepce, doporučení a podmínky.
- Politika dotačních, pobídkových a jiných ekonomických možností pro hospodářskou udržitelnost a rozvoj jádrové oblasti a krajinné památkové zóny – prověření a možnosti využití.
- Krajinnou památkovou zónu Kladrubské Polabí využít pro rozvoj podnikatelských aktivit privátního charakteru, podporující udržitelnost památky na seznamu UNESCO (ubytovací služby, zázemí cestovního ruchu, hipologické aktivity).
- Je třeba zlepšit prostupnost v území, vyvarovat se střetům s dopravou, zlepšit celkovou strukturu a kvalitu infrastruktury.

Tyto uvedené cíle je nutné řešit samostatnými projektovými dokumentacemi, jejichž zadání musí být v souladu s doporučeními Management plánu.

9.1.5 Vyhodnocení stavu

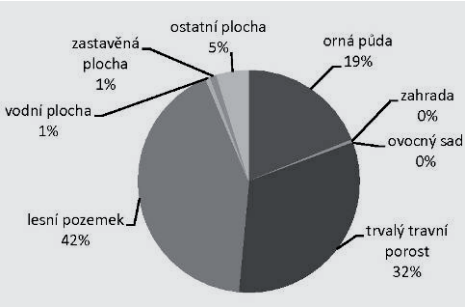

Krajinu Kladrubského Polabí jádrového území (Národní kulturní památky Národní hřebčín Kladruby nad Labem) tvoří lesní pozemky a trvalé travní porosty a menší míře i plochy orné půdy. Zemědělství má v tomto regionu dávnou historii a tradici.
Pole jsou situované na nejúrodnější půdy podél Labe, největší komplex se táhne od východu na západ u jižní hranice navrhované krajinné památkové zóny „Kladrubské Polabí. Toto území se nachází v záplavové oblasti Labe. Pole jsou olemována a zapojena do krajiny porosty a menšími skupinami stromů.
Zahrady a ovocné sady jsou zde zastoupeny maloplošně v návaznosti na rodinné domy.
Nachází se zde kvalitní zemědělské půda s dobrou produkční schopností. Z hlediska zemědělské rajonizace území řadíme do kukuřičné oblasti. Hlavními pěstovanými plodinami této oblasti jsou kukuřice na zrno, řepa cukrovka, pšenice a ječmen.
V severozápadní části území se nachází poměrně rozlehlý areál chovu brojlerů. Budovy v tomto areálu svým uspořádáním a měřítkem neodpovídají struktuře a měřítku krajiny.
Významným problémem v jádrovém území (Národní kulturní památce Národní hřebčín Kladruby nad Labem) je dnes nesoulad katastru nemovitostí a využití pozemků v řešeném území. Mnoho pozemků vedených jako trvalé travní porosty jsou soustavně rozorávány a využívány jako pole.
Mnoho polí se také nachází v oblasti nitrátově zranitelných půd. Na těchto místech je nutné zvolit šetrný způsob obhospodařování a správné osevní postupy, a především dbát, aby nedocházelo k dalšímu hromadění dusíku z hnojiv v půdě.

graf jádrového území (Národní kulturní památky Národní hřebčín Kladruby nad Labem) struktura dnes zapsaná na katastru nemovitostí není v souladu se skutečností, cílem je soulad s Management plánem

9.1.6 Popis hodnot a limitů

Naprostá většina polí ale zároveň leží v záplavovém území Labe, které je limituje v produkci, nebo na nitrátově zranitelných půdách, které jsou limitujícím faktorem pro intenzitu hnojení a zvolení technologie obhospodařování vůbec.

9.1.7 Analýza území

SWOT ANALÝZA
Silné stránky: - zastoupení kvalitních půd - příznivé klimatické podmínky - tradice zemědělské výroby - zapojení polí do krajiny vegetačními prvky (stromové porosty)
Slabé stránky: - umístění polí v záplavovém území Labe - umístění polí na nitrátově zranitelných půdách
Příležitosti: - rozvoj alternativních a ekologických forem hospodaření - využití pozemků dlouhodobě nevyužívaných nebo nevhodných pro intenzivní - hospodaření v souladu se zájmy ochrany přírody a krajiny - rozvoj agroturistiky v území, to zejména v navrhované krajinné památkové zóně „Kladrubské Polabí“
Hrozby: - nesoulad katastru nemovitostí a reálného využití pozemků – pozemky vedené jako TTP - slouží jako pole - snížení přirozené úrodnosti půd v důsledku intenzivní zemědělské činnosti a nevhodných postupů

9.1.8 NÁVRH

9.1.8.1 Navržená struktura pozemků a hospodaření

V návrhu je řešeno větší zastoupením trvalých travních porostů sloužících pastvě koní nebo produkci píce. V nivě Labe na pravidelně zaplavovaných plochách jsou navrženy kosené květnaté louky.
Podíl lesních pozemků a porostů se zvýší revitalizací porostů v přírodním parku Mošnice a navazující nivě Labe.
Budou obnovena stará říční ramena a vodní soustava hřebčína.
Orná půda zůstane zachována v jižní části katastru obce Selmice.
Podrobněji je návrhové řešení popsáno v jednotlivých pilířích Management plánu.

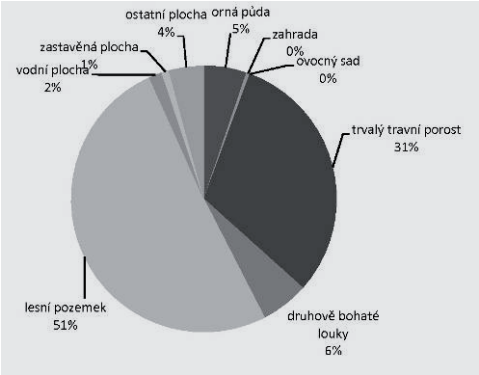

9.1.8.2 Převod pozemků – náprava ve střetu reálného využívání pozemků trvalých travních porostů jako orné půdy (soulad katastru nemovitostí se skutečným stavem území)

Nesrovnalostmi ve využití je u dotčených parcel chybně uvedený druh pozemku „ORNÁ PŮDA“ u pozemků TRVALÝCH TRAVNÍCH POROSTŮ.

Dle ustanovení § 86 ve spojení s § 80 zákona č. 183/2006 Sb., o územním plánování a stavebním řádu (stavební zákon) a v souladu s vyhláškou č. 503/2006 Sb., o podrobnější úpravě územního řízení, veřejnoprávní smlouvy a územního opatření. , přílohy č. 5 k vyhlášce č. 503/2006 Sb. byla v listopadu 2010 podána na Městský úřad, Odbor stavební, vodoprávní a dopravy Žádost o vydání rozhodnutí o změně využití území.

Nesrovnalosti byly zjištěny a je navrhována změna pro dotčené pozemky:
k.ú.: Kladruby nad Labem (665410), p.č.: 219/1, 219/2, 250/6, 316/3, 320, 352/2, 352/4, 369/2, 369/4, 374, 443, 450/1, 454, 471/2, 472, 476, 478
k.ú.: Selmice (747149), p.č.: 148/1, 156, 159, 172, 175
k.ú. Semín (747319), p.č.: 832/3

Podrobněji je řešeno v kapitole 2.4.2. - Zajištění souladu údajů katastru nemovitostí se skutečným stavem v území – oprava chyb ve využití území v katastrálním operátu dle § 8 zákona č. 344/1992 Sb.

Kontakty:
Katastrální úřad pro Pardubický kraj, Katastrální pracoviště Pardubice
Čechovo nábřeží 1791, 53086 Pardubice, Tel: 466023111, Fax: 466657152, e-mail: kp.pardubice@cuzk.cz

Národní hřebčín (dále NH) Kladruby nad Labem, s.p.o.
Ing. Jan Höck, ředitel NH Kladruby n.L., s.p.o, hock@nhkladruby.cz
533 14 Kladruby nad Labem, Tel.: +420 466 933 832-7, Fax: +420 466 932 374, e-mail: kladruby@nhkladruby.cz

CÍLE PLYNOUCÍ Z MANAGEMENT PLÁNU:

2011	Dokončení procesu územního rozhodnutí o změně využití území
2011	Podání žádosti, projednání a převod pozemků v katastru nemovitostí

9.1.8.3 Tvorba koncepce udržitelného zemědělského hospodaření

- Eliminace vysokého urbanizačního tlaku na rozvoj území na úkor zemědělské půdy.
- Omezení, nezvyšování zastavitelného území v územních plánech.
- Vytvoření optimálního podílu orné půdy x trvalé travní porosty, louky.

9.1.8.4 Tvorba doporučení a podmínky využití pozemků dlouhodobě nevyužívaných nebo nevhodných pro intenzivní hospodaření (např. pozemky na nitrátově zranitelných půdách nebo v záplavovém území) v souladu se zájmy ochrany přírody a krajiny.

Tyto pozemky jsou návrhovou částí Management plánu řešeny jako květnaté louky s vysokým ekologickým potenciálem. Tyto louky budou kosené. Podrobněji viz návrh.

Lesnictví

9.1.9 vyhodnocení stavu území

Lesy v řešeném území by se daly rozdělit do dvou částí – přirozené lužní lesy a porosty v návaznosti na tok Labe a jeho meandry, a výhradně hospodářské, pravidelně členěné borové lesní bloky s pravidelným rastrem strojové výsadby stromů na severu území.
Výrazným problémem řešeného území jsou LESOŠKOLKY s.r.o., situované severně od Kladrub nad L., které jsou díky své produkci významným odběratelem vody a způsobují odvodňování krajiny.

KRAJINA LUŽNÍCH LESŮ PODÉL LABE
„Podél regulovaného toku Labe se nachází nejníže položená část areálu tvořená mrtvými rameny meandrů původního toku. V jejich okolí jsou četné mokřady a bažiny porostlé lužním lesem. V areálu se jedná o dva větší masivy, jeden jižně od Kladrub mezi loukami na Zemanství a na Miláčku a druhý, poněkud rozsáhlejší na Mošnici ve středu jižní části pozemků hřebčína. Vodní systém obou lesních masivů je vzájemně propojen nepravidelně klikatě se vinoucí strouhou s mohutnou doprovodnou vysokou zelení, která v krajině propojuje hmoty obou lesních útvarů.
Samotný říční tok lemuje souvislý kompaktní porost vysoké zeleně, od západního okraje Mošnice až za jihovýchodní okraj areálu. Zbytky původního lužního lesa jsou propojeny výsadbou listnatých stromů obdobné druhové skladby, která byla provedena při regulaci Labe na hrázi, lemující upravený tok řeky. V koruně hráze je patrná v celé délce areálu stará cesta, která vede uprostřed stromořadí. Dnes je z velké části druhotně zarostlá náletovou zelení a zavalená vyvrácenými stromy. Západně od Mošnice je říční tok lemován pouze úzkým pásem stromů druhové skladby lužního lesa, přerušeným na jihozápadní straně areálem doků chvaletického přístavu.
Kompaktní jsou pouze porosty lužního lesa v blízkosti řeky. Lesy okolo meandrů bývalého říčního koryta jsou střídány s loukami, využívanými z velké části rovněž pro pastvu koní a produkci sena. Kompaktní lesní masivy podél řeky jsou silně zamokřené a obtížně přístupné. Těžko přístupná a neupravovaná je rovněž oblast bývalého meandru na Zemanství (Březinův sen). Nejrozsáhlejší oblast lužního lesa na Mošnici dodnes nese stopy krajinářských úprav ve stylu anglického parku, které byly prováděn zřejmě na konci 19. století. Porosty lemující břeh Labe dále k západu mají charakter spíše pravidelné aleje zpevňující nábřežní ochrannou hráz.“

KRAJINA LESNÍHO MASIVU NA SEVERNÍ STRANĚ AREÁLU
„Souvislý lesní masiv na severní straně lemuje otevřenou krajinu převážně pravidelně členěných luk a pastvin. Na západním a východním okraji areálu se hranice lesa stáčejí k jihu a částečně tak uzavírají volnou krajinu luk a pastvin i z východní a západní strany. Lesy zaujímají relativně nejvýše položené části areálu na suchých a písčitých půdách. Ve druhové skladbě naprosto převažují jehličnany, vzhledem k suchému písčitému podloží se jedná převážně o borovice. Hospodářský charakter lesa zde naprosto převažuje, na rozdíl od předchozích listnatých lužních lesů na jižním okraji areálu.
Lesní masív je geometricky pravidelně členěn přímými lesními cestami na jednotlivé parcely přibližně čtvercového půdorysu. Hlavní osu pravidelné struktury lesních dílů tvoří Heranův průklest, táhnoucí se v přímce z katastru Semína na východě až na hranici katastru Hlavečníku na západě. Západní část lesa v katastru Hlavečníku má pravidelné členění na odlišném rastru poněkud menšího měřítka než hlavní část lesa. Pravidelný, téměř ortogonální rastr je ve střední části lesa v katastru Kladrub narušen pouze diagonálně vedenou cestou do vsi Hlavečník.“

dle Standartního stavebně historického průzkumu: Národní hřebčín Kladruby nad Labem; Národní památkový ústav; Ústřední pracoviště; Praha 1; duben 2001 – prosinec 2003

9.1.10 popis hodnot a limitů

Lesy (významný krajinný prvek – není identifikován)
Les – typ: les zvláštního určení
Limity tvoří omezení vyplývající z ochranných pásem lesa a zvláštních režimů ochrany (např. maloplošná zvláště chráněná území).

poz.:
Lesy tvoří v řešeném území jádrové památky (Národní kulturní památky Národní hřebčín Kladruby nad Labem) více než 40 % z celkové plochy. Lužní lesy v jižní části území mají vysokou ekologickou stabilitu, přírodní hodnotu a neodlučitelně dotváří krajinu slepých ramen a meandrů řeky.

9.1.11 Analýza území

SWOT ANALÝZA
Silné stránky: - přirozené lužní porosty podél Labe (v návaznosti lučních ploch) - lesní masiv v severní části území propojený cestní infrastrukturou a vodotečemi na členění pastvin
Slabé stránky: - poškození členění severního lesního masivu plochami produkce lesních školek - stav lesa a způsob hospodaření v severním masivu lesa a to v některých partiích (přeštíhlené monokultury)
Příležitosti: - využití sítě lesních cest pro rekreační účely (pěší turistika, hipologické aktivity . . . .) - pěstování dřeva, samozásobení areálu kvalitním dřevem - rozvoj vlastního zpracování dřeva
Hrozby: - nekoordinovaný odběr vody z místních vodotečí lesními školkami

9.1.12 Stávající záměry v území

Jsou specifikovány stávajícím lesním hospodářským plánem (LHP)
Doba platnosti lesního hospodářského plánu je 2006-2015.
V současné době lesy s nimiž hospodaří Národní hřebčín jsou v kategorii lesa: Lesy zvláštního určení, 32 e - Lesy se zvýšenou funkcí ochrannou.
Lesy s nimiž hospodaří Lesy ČR jsou hospodářské spadající pod lesní správu Nasavrky.
Lesy v rámci celého areálu budou sjednoceny pro hospodaření Národního hřebčína (podrobněji viz návrhová část kapitoly 8 – Přírodní hodnoty a dědictví).

9.1.13 NÁVRH

9.1.13.1 Koordinovat a prosadit výstupy Management plánu do Lesního hospodářského plánu (dále LHP)

Les v prostředí udržitelného historického a přírodního dědictví Národního hřebčína Kladruby nad Labem:

- Expertiza stavu lesa ve vztahu k prioritě krajinotvorné a rekreační funkce, ve vztahu k prostředí a chovu starokladrubského koně
- Doporučení krajinné, funkční a hospodářské optimalizace, optimalizace ostatních funkcí.
- Doporučení pro zadání a tvorbu lesního hospodářského plánu.

pozn.: *Bude zpracováno na úrovni odborné expertizy. Po schválení bude zapracováno v rámci aktualizací Management plánu.*

CÍLE PLYNOUCÍ Z MANAGEMENT PLÁNU:

- Vytvoření dokumentace týkající se zásad při tvorbě nového LHP
- Podání, projednání a převod pozemků ze státního majetku ve správě Lesy ČR na státní majetek ve správě Národního hřebčína v Kladrubech nad Labem dle uvedené dokumentace
- Nový LHP dle vytvořených zásad, který nabude platnost od roku 2015.

9.1.13.2 Zpracování konceptu využití rekreačního potenciálu lesních cest (druh pozemku: lesní pozemek, způsob využití: ostatní komunikace)

Zvýšením atraktivnosti krajiny, lesa může hřebčín nabízet neobvyklou a atraktivní formu společenské rekreace v krajině. Rozšířením možností průjezdu areálem (nejen lesem ale i podél řek, přírodně krajinářským parkem, volnou krajinou) chce ukázat harmonickou krajinou s rozmanitými typy vegetace od lužního lesa po intenzivní kultury polí. V návrhu jsou zapracovány jezdecké hipostezky a plochy jezdeckých a vozatajských aktivit rozprostírající se převážně v lesním komplexu na severu území. Současně tyto lesní cesty mohou být využity k procházkám, cyklo či kočárovému provozu. Nová cestní síť v lužní krajině nabízí rekreaci ve formě pěšího, cyklo či kočárového provozu.
Návrh rekreačního využití cest bylo řešeno v kontextu celého území, (blíže viz. kap. Veřejná, dopravní a technická infrastruktura - 9.4.4.Návrh)

9.1.13.3 Koncept udržitelnosti lužních polabských porostů.

Labská niva, zaplavované území s měkkým luhem, zaujímá významné lužní porosty stromoví a luk se slepými rameny bývalého řečiště Labe. Jedná se o typ romantické krajiny, která kontrastuje s přísně klasicistní krajinou. Park v Mošnicích vyžaduje rehabilitaci. Smrkové stěny pocházející z období sedmdesátých a osmdesátých let 20. století by měly být postupně odstraněny, náhradu za ně zde vytvoří keřové porostní okraje.
Oživením prostoru zvodněním slepých ramen Labe se výrazně zlepší vitalita porostů a docílí se křehké rovnováhy lužních lesů a luk, která je zcela závislá na pravidelném zaplavování.
Způsob hospodaření lužních polabských porostů bude detailně řešeno v dokumentaci stanovující zásady tvorby nového lesního hospodářského plánu (dále LHP).

9.1.13.4 Tvorba doporučení a podmínek lesního hospodaření hřebčína.

Jedním z cílů Management plánu je vytvoření dokumentace zásad, doporučení, podmínek lesního hospodaření, které by měly být zohledněny při tvorbě nového LHP.
Lesní hospodaření by mělo být v souladu s trvale udržitelným hospodařením.
Je nutno postupovat v souladu se zněním § 14, odst.1 zákona 4. 20/1987 Sb., o státní památkové péči, ve znění pozdějších předpisů, ve kterém je uvedeno, že zamýšlí-li vlastník provést údržbu národní kulturní památky, je povinen si předem vyžádat závazné stanovisko krajského úřadu.

9.1.13.5 Analýza produkčních lesních školek a dopadů na území

Lesní školky se nacházejí v lesním komplexu severně nad obcí Kladruby nad Labem.
Školky jsou v majetku Lesů ČR a spadají pod lesní správu Nasavrky.
Lesní školky jsou díky své produkci významným odběratelem vody ze Strášovského potoka a způsobují tak odvodňování celé krajiny Kladrubska a tím i změny v přirozené druhové skladbě.
Školky působí negativně i na krajinné vazby v území – dochází k poškození členění severního lesního masivu plochami produkce lesních školek.

Kontakty:
Katastrální úřad pro Pardubický kraj, Katastrální pracoviště Pardubice
Čechovo nábřeží 1791, 53086 Pardubice, Tel: 466023111, Fax: 466657152, e-mail: kp.pardubice@cuzk.cz

Národní hřebčín (dále NH) Kladruby nad Labem, s.p.o.
Ing. Jan Höck, ředitel NH Kladruby n.L., s.p.o, hock@nhkladruby.cz
533 14 Kladruby nad Labem, Tel.: +420 466 933 832-7, Fax: +420 466 932 374, e-mail: kladruby@nhkladruby.cz

Veřejná, dopravní a technická infrastruktura

9.1.14 Vyhodnocení stavu území

Řešené území se nachází v místě s návazností na dobrou dopravní dostupnost díky blízkosti významných železničních a silničních koridorů. Vlastní obslužnost území veřejnou dopravou je zcela nedostatečná, zcela chybí účinné propojení veřejnou dopravou (bus) území se železniční zastávkou Řečany nad Labem.

Územím vede několik dálkových tras velmi vysokého napětí a další významné sítě technické infrastruktury, jihozápadně od hranic území se nachází areál Chvaletické tepelné elektrárny, které tvoří negativní pohledové dominanty.
Uvnitř areálu Národní kulturní památky Národní hřebčín Kladruby nad Labem dochází k provozním střetů a kolizím mezi silniční dopravou a ostatními formami provozu (provoz pro potřeby areálu hřebčína, provoz zajišťující rekreační dostupnost apod.). Z toho vyplývá i snížení provozní bezpečnosti. Dnes chybí utility dopravní vybavenosti v území – vhodná parkoviště apod. Struktura rekreační a provozní cestní sítě je stabilizovaná a vyhovují. Bude nutno dotvořit síť kočárových cest, kvalitu stávajících cest vylepšit. Chybí kultivovaný dopravní a informační systém. Komunikace jsou obecně v neodpovídajícím stavebně technickém stavu. Na jejich rekonstrukci a údržbu chybí finanční prostředky.
Komplexní zlepšení všech problémů v území by mělo být součástí rozvoje území v rámci vyhlášení krajinné památkové zóny.
Podporujeme říční labskou výletní dopravu umožněním plavby nejenom v trase Mělník – Kladruby, ale i ve směru Kladruby – Pardubice.

Splavnění Labe lze podporovat a je pro region přínosné v proporcích výletní a turistické osobní dopravy v trase Pardubice – Přelouč – Kladruby nad Labem – Kolín – Poděbrady a dále po řece., které však zásadně nemění stávající šířku koryta řeky v úseku Přelouč – Chvaletice a zcela vyloučeno je rozšiřování koryta v úseku sousedící s národní kulturní památkou hřebčín Kladruby nad Labem. Doporučujeme počítat s výletní říční zastávkou Národní hřebčín Kladruby nad Labem či Kladruby nad Labem. Záměr i projekt je třeba konzultovat s orgány památkové péče a v harmonii s Management plánem a se souhlasem Site Managera.

9.1.15 Popis hodnot a limitů

Významným prvkem území je jeho napojení na železniční koridor procházející po jižní hranici řešeného území a vedení důležitých silničních cest mimo hranice Národní kulturní památky Národní hřebčín Kladruby nad Labem. Severně od území vede dálnice D11 Praha – Hradec Králové. Území nabízí velký rekreační potenciál v podobě množství polních a lesních cest a možné výletní říční plavby.

Limity vyplývají z ochranných pásem komunikací a technické infrastruktury. Pro veškerou činnost v území těchto ochranných pásem je nezbytné si od dotčených správců a vlastníků vyžádat vyjádření.

9.1.16 Analýza území

SWOT ANALÝZA
Silné stránky: - vazba na významné železniční a silniční dopravní tahy - potenciál výletní říční plavby - hustá síť polních a lesních cest pro rozšíření rekreačních aktivit
Slabé stránky: - nedostatečná vybavenost provozními a informačními utilitami (chybí vybavenost řešeného území parkovišti, cyklostojany, mobiliářem a vybavením pro zvýšení komfortu návštěvníků) - nevyhovující stavebně technický stav některých komunikací - rostoucí tlak tranzitní dopravy přes jádrové území (Národní kulturní památky Národní hřebčín Kladruby nad Labem) - nedostatek finančních prostředků na údržbu silniční sítě - chybějící splavnění Labe pro turistickou vodní dopravu - trasování hlavních vedení technických sítí krajinou – negativní pohledové dominanty - nepřiměřené proporce nákladního přístavu Chvaletice - nedostatečná obslužnost území veřejnou dopravou
Příležitosti: - rozvoj rekreační dopravy v rámci vyhlášení krajinné památkové zóny Kladrubské Polabí - realizace plynoucí ze slabých stránek
Hrozby: - na menších komunikacích střety více druhů dopravy (silniční x pěší x cyklo x hipo) - střet ochrany přírody a krajiny a návrhu splavnění Labe - tlak na tranzitní dopravu jádrovým územím

9.1.17 NÁVRH udržitelné veřejné infrastruktury

- Koncepce udržitelné veřejné infrastruktury (požadavky na řešení veřejné infrastruktury) v souvislostech udržitelnosti ostatních pilířů a cestovního ruchu – návštěvnosti.
- Koncepce udržitelného managementu dopravy a dopravní infrastruktury v souvislostech udržitelnosti ostatních pilířů a cestovního ruchu – návštěvnosti.
- Koncepce technické infrastruktury z pohledu udržitelnosti kulturního a přírodního dědictví (požadavky na řešení, doporučení a podmínky).
- Koncepce udržitelné říční turistické plavby.
- Koncepce udržitelnosti a obnovy prostupnosti území a turistické infrastruktury.

9.1.17.1 Koncepce udržitelné veřejné infrastruktury (požadavky na řešení veřejné infrastruktury) v souvislostech udržitelnosti ostatních pilířů a cestovního ruchu – návštěvnosti.

Koncepce dopravy byla řešena se zřetelem na stávající funkční tahy v okolí. Cesta v hlavní kompoziční ose Kladruby –Františkov je zachována pro původní funkci pohybu koní na pastviny, pro místní provoz a zejména pro kočárový provoz a současně jako komunikace III. třídy.
Průchodnost krajiny je omezena pouze směrem východ-západ, ve směru sever - jih je bráněno řekou Labe, z jihu lze vstoupit (vjet) do areálu pouze přes most jižně pod Kladrubami.
Důležitým požadavkem je průchodnost krajinou pro koňské kočáry. Z toho je pak vycházeno v návrhu při trasování nových cest. Podíl ploch s provozem jezdeckých a vozatajských aktivit je značný zejména v okolí Kladrub.
Pro pěší provoz je pocitově určitou nepříjemností jasné směrování při vstupu do areálu po mostě přes Labe (nejbližší zastávka vlaku), návštěvník nemá na vybranou a musí jít pouze po silnici směrem do Kladrub z důvodu polí po obou stranách silnice v úseku 1 km. V tomto úseku byly navrženy nové propojovací cesty. Ve směru východ západ je situace mnohem lepší , návštěvník má na vybranou vstup do obou stran jak směrem k lesu tak k řece Labi. Po cestách i po pastvinách.

Polní, lesní provozní cesty
Návrh ponechává stávající funkci komunikací, současně je možné lesní cesty využívat pro pěší, cyklo či kočárový provoz.

Jezdecké hipostezky
Rozlehlá síť hipostezek je na severu území v lesním komplexu a dále pokračuje východním směrem od Kladrub.

Plochy jezdeckých a vozatajských aktivit
Plochy jezdeckých a vozatajských aktivit navazují na hipostezky.

Kočárové, pěší cesty
Návrh využívá trasy jako turistického okruhu pro pěší i kočárový provoz.
Cesty jsou navrženy skrz území pro projížďky podél Labe, vnitřním přírodně krajinářským parkem v Mošnicích i okolní krajinou. Nově byly cesty trasovány v parku v Mošnicích a dále směrem na východ.

Cyklotrasa
Stávající cyklotrasy byly v území zachovány, cyklisté mohou využívat i neznačené trasy tj. kočárové a pěší cesty. Nově je navržena cyklotrasa podél Labe v návaznosti na Labskou cyklotrasu.

V úseku mezi Kladrubami nad Labem a Řečany nad Labem je navržena cyklostezka stezka, která částečně kopíruje silnici III/ 227 a směřuje do centra obce. Z hlediska krajinných souvislostí stezka narušuje původní a velmi cennou klasicistní kompozici. Stezka bude s mlatovým povrchem.

V současnosti byly schváleny dotace na Multifunkční stezku z Regionálního operačního programu NUTS II Severovýchod. Stezka již získala stavební povolení.

Projekt stezka v areálu Národního hřebčína v Kladrubech nad Labem není v souladu s Management plánem. Dochází ke značnému konfliktu v trase cyklostezky. Projekt je možný za podmínky změny trasy dle Management plánu. Je nutná změna dokumentace.

Silnice
Silnice III. třídy i místní komunikace jsou zachovány dle stávajícího stavu. V návrhu zůstává stávající povrch a profil. Kruhové objezdy či obchvat Kladrub n. L. není přípustný a vzhledem k intenzitě dopravy v území je i nadbytečný.

Vodní doprava
Přínosem v území by bylo splavnění Labe v proporcích výletní a turistické plavby, které nemění stávající šířku koryta řeky.

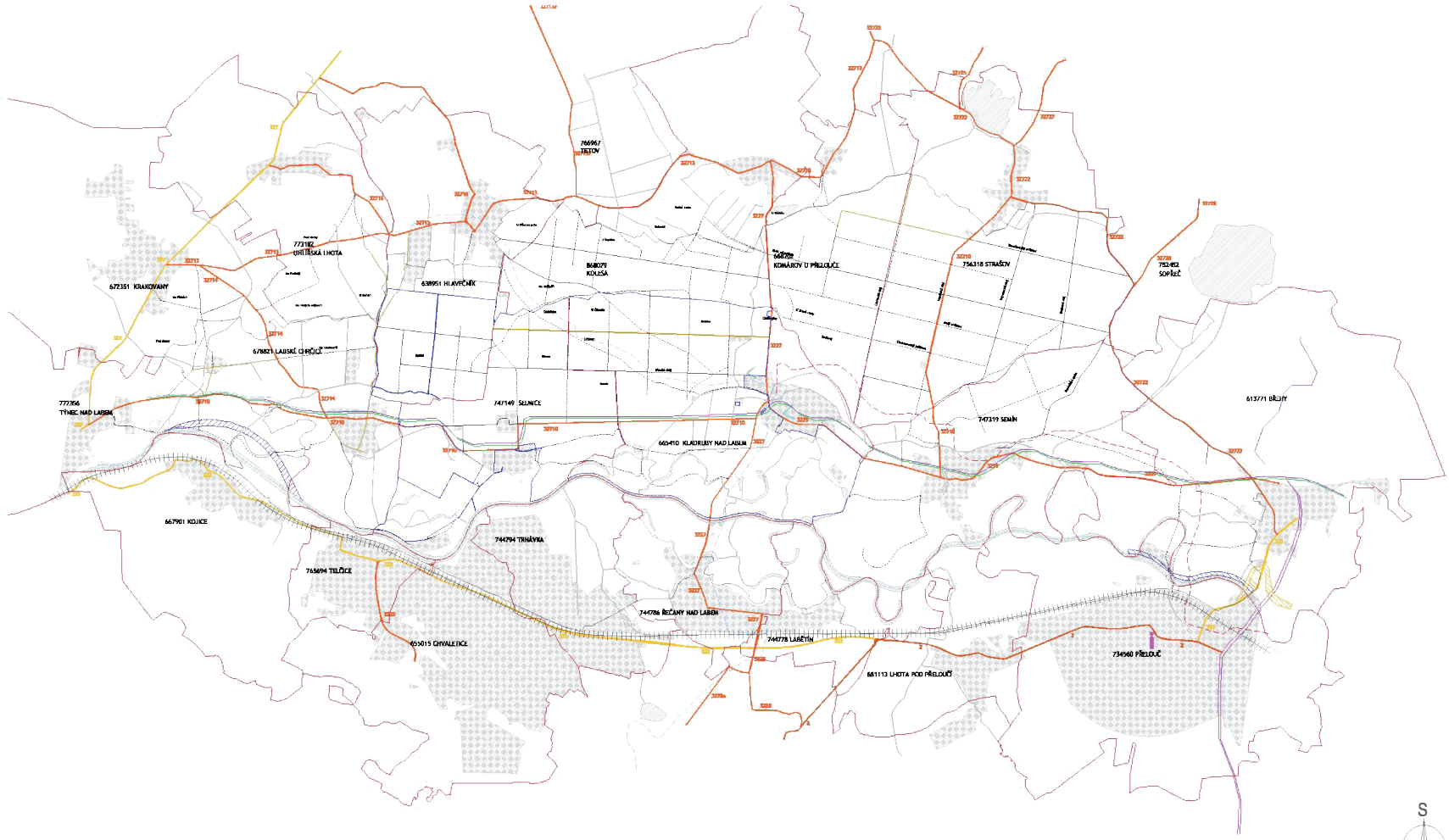

Legenda

- silnice 1. třídy
- silnice 2. třídy
- silnice 3. třídy
- silnice lesní cesty
- silnice místní cesty
- železnice
- cyklotrasy evropské
- cyklotrasy regionální - úseky
- značené cyklotrasy
- infocentra
- turistické trasy - modrá
- turistické trasy - červená
- Labe - plavební trasa
- návrh - úpravy toku Labe související se splavněním pro D-O-L (Dunaj-Odra-Labe) (ÚP Kojice)
- návrh - vodní cesta (UAP ORP Přelouč - výkres záměrů)
- návrh - přeložka komunikace II/333 (UAP ORP Přelouč - výkres záměrů)
- hypotrasy - stanice
- členové sdružení Jezdecké stezky východních Čech
- ostatní stáje, kluby, ranče, oddíly, kluby
- Národní kulturní památka Hřebčín v Kladrubech nad Labem (Nařízení vlády ze den 28.3.2001)
- zastavěné a zastavitelné území
- katastrální území
- Krajinná památková zóna "Kladrubské Polabí" - návrh (NewVisit , Oddělení kultury a památkové péče Pardubického kraje)

mapové schéma dopravní infrastruktura – limity a hodnoty

10 část desátá - soudržnost společenství obyvatel 133
10.1 Sociodemografické podmínky 133
10.1.1 Vyhodnocení stavu území 133
10.1.2 Analýza území 133
10.1.3 NÁVRH 133
10.2 Bydlení a občanská vybavenost 134
10.2.1 Vyhodnocení stavu území 134
10.2.2 Analýza území 134
10.2.3 NÁVRH 135
10.3 Cestovní ruch 136
10.3.1 Vyhodnocení stavu území 136
10.3.2 Analýza území 136
10.3.3 Doporučení pro tvorbu konceptu 136
10.3.4 NÁVRH 137
10.3.5 Výchova, věda, vzdělání 138
10.3.6 Prezentace, zpřístupnění (publikování) 138

ČÁST DESÁTÁ

SOUDRŽNOST SPOLEČENSTVÍ OBYVATEL

vyhodnocení stavu
popis hodnot a limitů v území
stávající záměry v území
analýzy území
návrh

10 ČÁST DESÁTÁ - SOUDRŽNOST SPOLEČENSTVÍ OBYVATEL

Sociodemografické podmínky

10.1.1 Vyhodnocení stavu území

Území Kladrubského Polabí lze charakterizovat jako kulturní krajinu s nižší hustotou zalidnění a z hlediska sociální struktury území značně nevyrovnané . Hlavním východiskem pro rozvoj území je nízká věková kategorie obyvatel a jejich možnost uplatnění v nových pracovních možnostech rozvíjejícího se regionu.

Sociodemografické podmínky
Podmínky pro soudržnost společenství obyvatel území jsou dány zejména sociálními aspekty života obyvatel a částečně i aspekty ekonomickými, které ovlivňují kvalitu života a určují celkovou životní úroveň v daném území. Z vyhodnocení stavu a vývoje území vyplývá, že na sledovaném území neprobíhá rozvoj životní úrovně nerovnoměrně.

Řešené území se rozkládá na katastrálních územích 17 obcí. Celkem v této lokalitě žije 17 390 lidí, z toho je 8 769 žen a 8 621 mužů. Průměrná hustota osídlení je 168 lidí / km2, v rámci jednotlivých obcí je ale hustota osídlení značně nevyrovnaná. Rozložení věkové struktury je v jednotlivých obcích různé, ale převažují lidé ve věku mezi 20-29 lety. Většina ekonomicky aktivních lidí za prací dojíždí, nejčastěji v rámci okresu. Oborové zaměření zaměstnání obyvatel je v jednotlivých obcích nevyrovnané, převažují profese v průmyslu, zemědělství a stavebnictví.
Z hlediska vzdělanosti je nejvíce obyvatel zahrnuto do kategorie středoškolské vzdělání bez maturity (42%), nejméně zastoupenou kategorií je vysokoškolské vzdělání (8,8%). Lidí se vzděláním vysokoškolským a středoškolským s maturitou je méně než činí celostátní průměr. V obcích v navrhované krajinné památkové zóně Kladrubské Polabí a na jejích hranicích s celkem nachází 7 mateřských škol, 8 základních škol, 2 střední odborná učiliště, 1 střední škola a 1 gymnázium. Lze říci, že v území je dostatek možností základního vzdělání, za dalším stupněm vzdělání musí studenti dojíždět mimo území (nejblíže do Pardubic).
Větší nabídku kulturního vyžití v území nabízí město Přelouč. V rámci území národní kulturní památky (NKP) je centrem obec Kladruby nad Labem, kde je možná prohlídka hřebčína a kde se během celého roku pořádají kulturní společenské akce navázané na život a prezentaci hřebčína. Pestřejší nabídka volnočasových aktivit, které by podpořili cestovní ruch v území především navazujícím na Národní kulturní památku Národní hřebčín Kladruby nad Labem, chybí.
Většina obyvatel žije v rodinných domech.
Z vyhodnocení stavu a vývoje území vyplývá, že na sledovaném území neprobíhá rozvoj životní úrovně nerovnoměrně.

10.1.2 Analýza území

SWOT ANALÝZA
Silné stránky: - nízká věková struktura - vysoké zastoupení ekonomicky aktivních lidí - dostupnost pracovních příležitostí
Slabé stránky: - nejednotnost sociální struktury v jednotlivých obcích - nižší vzdělanost obyvatelstva proti celostátnímu průměru - nedostatek kulturních akcí a menší nabídka trávení volného času v území
Příležitosti: - předpoklad nárůstu populace obyvatel - rozšíření pracovních příležitostí zvýšením turistického ruchu - vytvoření podnikatelských pobídek v celém dotčeném území a jeho navazujícím okolí
Hrozby: - narušení krajiny intenzivní výstavbou rodinných nebo bytových domů, a to na neodpovídajících místech

10.1.3 NÁVRH

- Udržitelnost a rozvoj sociální soudržnosti obyvatel území (doporučení a podmínky podpory).
- Analýza zdrojů podpory a ekonomických zdrojů
- Koncepce zainteresovanosti a motivace lidských zdrojů, systémy podpory a tvorby pracovních příležitostí.
- Koncepce podnikatelských pobídek. (Tvorba podmínek a doporučení v souladu s cíli Management plánu, v souladu s činností v jádrovém území a krajinné památkové zóně).
- Systém podpory pracovních příležitostí v cestovního ruchu (doporučení a podmínky).
- Doporučení v oblastech podpory pracovních příležitostí v odvětvích udržitelnosti pro rozvoj kulturního a přírodního dědictví
- Koncepce zainteresovanosti a motivace

Rozvoj řešeného území má dva principy, které jsou znázorněny a snadno čitelné na samostatné výkresové příloze: Výkres rozvojové strategie.
Řešený areál je podle těchto dvou principů rozdělen na vlastní jádrové území Národní kulturní památky a na Krajinnou památkovou zónu Kladrubské Polabí.
Jádrové území Národní kulturní památky Hřebčín v Kladrubech nad Labem a jeho kompoziční struktura bude konzervováno. Rozvoj území bude probíhat v souladu s Management plánem a s požadavky stavebně historického průzkumu. Investice do území budou soustředěny do regenerace stávajících budov a krajiny, zázemí cestovního ruchu.
Krajinná památková zóna Kladrubské Polabí bude zároveň vnějším ochranným pásmem jádrového území, i územím pro rozvoj podnikatelských aktivit privátního charakteru využívajících potenciálu jádrového území a podporujících udržitelnost památky na Seznamu UNESCO. Budou zde situovány služby a pobídky navázané na rekreaci a vzdělávání (ubytování, občerstvení, hipologický, turistický a cyklistický servis, rekreační využití Labe, další nabídky sportovních aktivit, atd.). Cílem je sociální soudržnost a zapojení všech generací a skupin obyvatel.

Bydlení a občanská vybavenost

10.1.4 Vyhodnocení stavu území

Řešené území je venkovskou krajinou s převažující zástavbou rodinnými domy.
Spádovými městy z hlediska občanské vybavenosti, obchodů a zdravotnictví jsou Chvaletice a Přelouč.
Jednotlivé obce v rámci krajinné památkové zóny Kladrubské Polabí jsou vybaveny pouze základními službami občanské vybavenosti (např. obchod se smíšeným zbožím, hospoda,...). Pro záměr rozvoje území zde vybavenost naprosto chybí a nedostatečné jsou i ubytovací kapacity.
V Kladrubech nad Labem se nachází Střední škola chovu koní a jezdectví. Ostatní vybavenost školami je opět soustředěna do Chvaletic a Přelouče.
Území je hodnotné zachovalou strukturou zástavby i množstvím dochovaných historických objektů.
Limitem pro rozvoj území je jeho nedostatečná občanská vybavenost a vybavenost pro turistický ruch a především nesoulad jednotlivých územně plánovacích dokumentací obcí.

Obec Kladruby nad Labem
„Obec Kladruby se stala již na počátku existence hřebčína nedílnou součástí jeho areálu. Přibližně do počátku 19. století byla tvořena výhradně objekty patřícími ke hřebčínu a její stavebně historický vývoj byl nedílnou součástí vývoje celého areálu.
Zastavěné území obce má v půdoryse poněkud nepravidelný tvar mírně protáhlý přibližně v západovýchodním směru. Jeho hlavní osu tvoří průtah okresní silnice z východu od Semína k západnímu okraji obce.
Centrem veřejného prostoru je náves přibližně pravidelného obdélného půdorysu, obklopená ze dvou stran budovami zámku s kostelem a boční frontou stájí. Na ostatních stranách návsi jsou objekty, které rovněž dříve náležely k hřebčínu. Odtud vybíhají jednotlivé ulice, sledující zpravidla systém kompozičních os, jejichž úběžník se nachází v hlavní bráně stájí na severní straně velkého nádvoří hřebčína. Urbanistický koncept zástavby obce je podřízen urbanistické kompozici hřebčínského areálu. Území obce je z větší části obklopeno loukami a pastvinami, místy pak lesem.“

Obec Selmice
„Obec Selmice leží v jihozápadní části krajinného areálu hřebčína. Selmice na rozdíl od Kladrub nikdy ke hřebčínu přímo nepatřily, proto se uvnitř obce žádná výstavba hřebčínských staveb neprojevila, vesnice však dnes představuje relativně vzácně dochovaný soubor staveb historického malého zemědělského sídla středního Polabí. Stavby hřebčína se na katastru Selmic nalézají pouze mimo vlastní obec v areálech Františkova a Starého kštítu.
Hlavní kompoziční osa krajiny probíhá severně od území obce. Je tvořená alejí cesty, vycházející z nádvoří hlavního areálu stájí v Kladrubech přes komponovaný stájový dvůr Františkov až k západnímu okraji území areálu hřebčína na silnici do Labských Chrčic.
Od severu a východu je obklopena loukami a pastvinami hřebčína. Jižně od vesnice se zachovala v rámci areálu jediná lokalita drobnějších polí s převažujícím podílem orné půdy, která dnes opět patří k drobným hospodářstvím ve vsi. Na východním konci zastavěného území stojí ve výrazně excentrické poloze kostel sv. Vavřince, který v rovinaté krajině pastvin tvoří výraznou vertikální dominantu.
Celé území obce tvoří smíšená obytná zástavba venkovského charakteru.“
dle Standarního stavebně historického průzkumu: Národní hřebčín Kladruby nad Labem; Národní památkový ústav; Ústřední pracoviště; Praha 1; duben 2001 – prosinec 2003

10.1.5 Analýza území

SWOT ANALÝZA
Silné stránky: - dochovaná urbanistická koncepce v jádrové části obce Kladruby n. L a Selmice, do značné míry také obcí v krajinné památkové zóně - dochování objektů původní zástavby (viz. přehled Stavebně historického průzkumu)
Slabé stránky: - narušení venkovské zástavby nevhodnými objemy a typy zástavby - sklad bionafty v Kladrubech n. L., vodojem obce u Padocku apod.) - nedostatečná občanská vybavenost území - nedostatek ubytovacích kapacit a vybavenosti pro turistický ruch - nesoulad jednotlivých územně plánovacích dokumentací
Příležitosti: - zpracování územní studie na rozvoj obcí a následného rozvoje obcí
Hrozby: - nekoordinovaný tlak developerů v území po zvýšení jeho atraktivity vyhlášením krajinné památkové zóny Kladrubské Polabí - nekoordinace politiky plánování v území

10.1.6 NÁVRH

- Zadání změny územního plánu obcí Kladruby nad Labem a Selmice, či zpracování územní studie.
- Koncepce udržitelného bydlení a občanské vybavenosti
- Výstupy pro tvorbu konkrétních dopadů v souvislostech územního plánování (důvod zadání změn nebo pořízení nových územních plánů, zpracování územní studie nebo regulačního plánu.)
- odstranit zcela nepřípustnou architekturu nové budovy Obecního úřadu (černá stavba)
- uvažovat o výstavbě nové jídelny pro zaměstnance hřebčína v rámci polohy hospodářského dvora - !!! architektonicky kvalitní návrh, vážná souvislost s hmotami a architekturou areálu hřebčína !!!
- demolice stávající budovy z 80tých let 20. století (administrativa, jídelna) a případná náhrada architektonicky hodnou stavbu ve střídmějších hmotách a proporcích (možno uvažovat o kryté jízdárně s přidruženou funkcí kočárovny)
- demolice stávající kočárovny u Padocku. Padock - anglická stáj vysoké hodnoty (typická architektura) a historického kulturního kontextu (stáj plnokrevných dostihových koní z 2. poloviny 19. století), centrálně umístěná na pastvině u hřebčína – musí zůstat v solitérním postavení.

Pro zastavitelná a rozvojová území obcí Kladruby nad Labem a Selmice budou zpracovány územní studie, které budou podrobně řešit interiér obou obcí.
Rozvoj kvalit veřejného prostoru je v souladu s Management plánem, měl by ale také probíhat v souladu s Politikou architektury.
Ze Skupiny opatření III.2 - Opatření ke zlepšení kvality života ve venkovských oblastech Osy III - Kvalita života ve venkovských oblastech a diverzifikace hospodářství venkova Programu obnovy venkova je možné podpořit záměry v území týkající se obnovy a rozvoje vesnic a občanského vybavení a služeb. Tato opatření jsou vymezena pro obce do 500 obyvatel.
V současné době je venkov rozdílný vzhledem k úrovni občanské vybavenosti a dostupnosti základní technické infrastruktury.
Opatření obnovy a rozvoje vesnic podporují investice do základní vodohospodářské infrastruktury a ostatní technické infrastruktury, do obnovy místních komunikací, dále podporují úpravu veřejných prostranství a pořízení územně plánovací dokumentace.
Podpora opatření občanského vybavení a služeb je zaměřena na zajištění chybějícího občanského vybavení a služeb v oblastech školských, zdravotnických i sociálních. Jde zejména o předškolní a mimoškolní péči o děti, pečovatelské služby o seniory, základní obchodní infrastruktury, objektů a loch pro sportovní a kulturní aktivity, doprovodných stravovacích zařízení, a objektů pro spolkovou činnost.

Cestovní ruch

10.1.7 Vyhodnocení stavu území

Území vykazuje díky své příznivé geografické poloze průměrné podmínky pro hospodářský rozvoj. potenciál podpory cestovního ruchu a s tím spojených služeb, včetně rekreačních, sportovních a jiných aktivit v souladu Management plánu v ochranném pásu.

Vysoká estetická hodnota krajiny a její historie v návaznosti na chov koní vytváří vysoký potenciál pro rozvoj turistického ruchu. Další rozvojovou oblastí je existence poměrně četných vodních toků a ploch v území.

- kůn – dostihy, prezentace koně s historickou tradicí, aukce . . .
- hřebčín
- území se statutem Národní kulturní památky
- kulturní historická krajina
- vodní toky, vodní plochy a lodní doprava

10.1.8 Analýza území

SWOT ANALÝZA
Silné stránky: - kůň,hřebčín, krajina, příroda, cenné kulturní a přírodní dědictví - potenciál k vytvoření kvalitní veřejné infrastruktury pro potřeby cestovního ruchu a zvýšení návštěvnosti (v zásadách Management plánu ochrany jádrového území a krajinné památkové zóny) - potenciál k rozvoji celé řady forem turistiky a rekreace v území - architektonické světské památky, církevní památky
Slabé stránky: - nízké kapacity ubytovacích zařízení odpovídající úrovně - nevyhovující zázemí pro významné hosty a reprezentativní akce - nedostatečná infrastruktura, obslužnost veřejnou dopravou a služby - střet dopravy a rekreačních tras - cílený management cestovního ruchu, koordinace, prezentace, aktivity . . .
Příležitosti: - rekreační potenciál v oblasti krajinné památkové zóny – podpora cestovního ruchu, tvorba pracovních míst - vytvoření podnikatelských pobídek pro okolní vesnice (v krajinné památkové zóně Kladrubské Polabí) - využití Labe a ostatních vodních ploch k rekreaci, využití Labe pro turistickou lodní dopravu
Hrozby: - nedostatek podpory cílovým projektů - konzumní turistika - cenová politika služeb (lze

10.1.9 Doporučení pro tvorbu konceptu

- Vytvořit management politiky cestovního ruchu a udržitelnosti návštěvnosti v požadavcích Management plánu.
- Vytvořit zázemí odpovídajících podmínek zajištění cestovního ruchu, jednotlivých forem turistiky a rekreace. (Formulace programu turistiky a rekreace v území.)
- Vytvoření návštěvnického managementu a s tím související veřejné vybavenosti.
- Vytvoření zázemí rekreační a turistické infrastruktury v cílech managementu jádrového území a krajinné památkové zóny.
- Odpovídající přístup ke starokladrubskému koni a odpovídající způsob jeho prezentace, stejně tak odpovídající způsob prezentace hřebčína (z toho plynoucí formy turistiky, resp. oboustranný a kladný vztah návštěvník – kůň)
- Formulace prezentace a vystupování, formulace výkladu (aktualizace výkladu a interpretace), koncepce vzdělávání, musejních, audiovizualních a jiných prezentací.
- Kulturní, sportovní a jiné programy – analyzovat a řešit v cílech Management plánu.
- (Přesah do řešení ostatních pilířů, připravenost dopravní a technické infrastruktury)
- Identifikace partnerů pro řešení udržitelnosti záměru.
- Tvorba programů (kulturních, vzdělávacích apod.) na úrodni Národního hřebčína
- Koncepce dílčích marketingových plánů.
- Vodní plochy a především vodní toky využít ke splavnění turistickými a rekreačními plavidly.
- Tvorba celoročního programu kulturních a společenských akcí.
- Tvorba informačního návštěvnického systému.

pozn.:
Zázemí cestovního ruchu v jádrovém území hřebčína v Kladrubech nad Labem vytvořit komorním a citlivým způsobem, v souladu se stavebně-historickým průzkumem. Krajinnou památkovou zónu Kladrubské Polabí využít pro rozvoj podnikatelských aktivit privátního charakteru, podporující udržitelnost památky na seznamu UNESCO (ubytovací služby, zázemí cestovního ruchu, hipologické aktivity).

- Tvorba politiky šetrného cestovního ruchu a udržitelnosti návštěvnosti v požadavcích Management plánu.
- Formulace programu turistiky a rekreace v území. Formulace udržitelnosti předpokladů a podmínek zajištění cestovního ruchu a jednotlivých forem turistiky a rekreace.
- Koncepce marketingové strategie
- Vytvoření návštěvnického managementu a s tím související veřejné vybavenosti.
- Vytvoření zázemí rekreační a turistické infrastruktury v cílech managementu jádrového území a krajinné památkové zóny (doporučení a podmínky).
- Odpovídající přístup ke starokladrubskému koni a odpovídající způsob jeho prezentace, stejně tak odpovídající způsob prezentace hřebčína (z toho plynoucí formy turistiky, resp. oboustranný a kladný vztah návštěvník – kůň) – tvorba doporučení a koncepce.
- Formulace prezentace a vystupování, formulace výkladu (aktualizace výkladu a interpretace), koncepce vzdělávání, musejních, audiovizualních a jiných prezentací.
- Kulturní, sportovní a jiné programy
- Koordinace přesahu do řešení ostatních pilířů.
- Připravenost občanské vybavenosti a dopravní a technické infrastruktury – tvorba koncepce v rámci udržitelnosti cestovního ruchu.
- Identifikace partnerů pro řešení udržitelnosti záměru.
- Doporučení a podmínky programů (kulturních, vzdělávacích apod.) na úrovni Národního hřebčína.
- Koncepce dílčích marketingových plánů.
- Vodní plochy a především vodní toky využít ke splavnění turistickými a rekreačními plavidly (doporučení a podmínky).
- Koncept systému hipostezek.
- Krajské priority propojení významných center chovu a prezentace koní – doporučení, podmínky a způsob začlenění, prověření realizovatelnosti.
- Koncept systému cyklostezek (napojení na Labskou cyklostezku evropského významu)
- Koncept celoročního programu kulturních a společenských akcí (doporučení a podmínky).
- Tvorba doporučení a podmínek informačního návštěvnického systému.

Návrhová opatření je nutné řešit samostatnými projekty v rámci implementace Management plánu. Koordinaci přesahu do řešení ostatních pilířů a koordinaci s projekty bude řešit Site Manager.
Zázemí cestovního ruchu v jádrovém území hřebčína v Kladrubech nad Labem je nutné vytvořit komorním a citlivým způsobem, v souladu se stavebně-historickým průzkumem a požadavky Management plánu.
Krajinné památkové zóny Kladrubské Polabí bude využito pro rozvoj podnikatelských aktivit privátního charakteru, podporující udržitelnost památky na seznamu UNESCO (viz výše).
Koncepce cestní sítě a její možnosti využití pro rekreaci jsou popsány v návrhové části kapitoly 9.4.
Veřejná, dopravní a technická infrastruktura.

10.1.10.1 Koncept systému cyklostezek (napojení na Labskou cyklostezku evropského významu)

Jednou z řady priorit a výstupů podpory a udržitelnosti Management plánu pilíře dopravní a technické infrastruktury a cestovního ruchu a to v evropské návaznosti je zpřístupnění středního Polabí, tedy i kladrubského areálu cestou po břehu Labe.

Dne 9. prosince 2010 bylo učiněno vstupní jednání nad záměrem trasování cyklistické trasy po břehu Labe v úseku Kolín – Pardubice. Cílem je trasování "Labské stezky" přímo podél řeky Labe v prodloužení již realizovaných úseků, zpřístupnění dnes jinak nepřístupné krajiny, podpora rekreačního potenciálu, turistických aktivit regionálního a evropského kontextu, podpora podnikání. Je řešeno v souvislostech podpory rekreační plavby po Labi. Stejně tak v souvislostech Management plánu Národního hřebčína Kladruby nad Labem. Předběžně proběhlo také jednání se zástupci Povodí Labe s.p. Záměr byl nastíněn i AOPK Pce.

Jednání se účastnili zástupci správních úřadů vykonávajících působnost pro trasou dotčená katastrální území obcí. Paní starostka a zástupci vedení města Přelouče, pan starosta městského obvodu Pardubice VI, zástupce Odboru hlavního architekta Magistrátu města Pardubic, člen zpracovatelského týmu Management plánu Národního hřebčína Kladruby nad Labem.

Výstupem vstupního jednání je zadání ověřovací studie cílového vedení trasy, prověření majetkoprávních vztahů, prověření realizovatelnosti a udržitelnosti záměru. Připravení odpovídajících a konkrétních podkladů k dalším jednáním. Cílem je příprava jednání na úrovni, která umožní účinnou podporu uskutečnění záměru.

PARTNEŘI PROJEKTU

- Magistrát města Pardubic, Pernštýnské nám. 1, 530 21 Pardubice
- Městský úřad Kolín, Karlovo náměstí 78, 280 12 Kolín I
- Město Přelouč, Masarykovo nám. 25, 53533 Přelouč
- Městský obvod Pardubice VI, Kostnická 865, 530 06 Pardubice
- Ministerstvo pro místní rozvoj ČR, Staroměstské náměstí 6, 110 15 Praha 1
- Odbor strategického rozvoje kraje a evropských fondů, Oddělení regionálního rozvoje a cestovního ruchu, Krajský úřad Pardubického kraje, Komenského náměstí 125, 532 11 Pardubice
- Nadace Partnerství, Nad lesem 154/11, 147 00 Praha 4
- Zlatý pruh Polabí o.p.s., Kancelář Zlatého pruhu Polabí, Náměstí 30.června 507, 289 23 Milovice-Mladá
- Agentura ochrany přírody a krajiny ČR, Krajské středisko Pardubice, Jiráskova 1665, 530 02 Pardubice
- POVODÍ LABE, Závod Pardubice, Cihelna 135, 530 09 Pardubice

10.1.11 Výchova, věda, vzdělání

- Koncepce vzdělávání, politika vzdělanosti.
- Kulturní a vzdělávací program, vytvořit materiály pro kulturní a vzdělávací projekty.
- Tvorba konceptu politiky výchovy a vzdělání ve vztahu k přírodnímu a kulturnímu dědictví.
- Tvorba konceptu zadání vědeckých úkolů.
- Podpora tvorby centra prezentování kulturního dědictví v Evropském měřítku.
- *Cílem výše uvedených bodů je tvorba doporučení, stanovení požadavků a podmínek proveditelnosti koncepcí.*

10.1.12 Prezentace, zpřístupnění (publikování)

- Zajistit cizojazyčné překlady vybraných materiálů.
- Vytvořit politiku prezentace hřebčína.
- Koncepce tvorby knižní a jiné publikační prezentace (vydavatelská a nakladatelská činnost), (doporučení)
- Koncepce tvorby audiovizuální a mediální prezentace (doporučení)
- Koncepce tvorby webové prezentace (doporučení)
- Zajistit cizojazyčné překlady vybraných materiálů (tvorba zadání)
- Prezentace Management plánu, otevřenost vůči veřejnosti
- Zajistit profesionální vizuální doprovod Management plánu a obecně nominační dokumentace
- Zpracovat 3D model území a areálu hřebčína (vytvoření předpokladů a tvorba zadání)
- Vytvoření odpovídajících podmínek a způsobu prezentace Plamenné knihy (vytvoření předpokladů a tvorba zadání)
- Vytvořit materiály pro kulturní a vzdělávací projekty.
- Zajistit tištěné brožury
- Vytvořit odborné publikace
- Zřídit webové stránky
- Zřízení expozice IN-SITU
- Fotografické knihy (vydané, nově zpracované)
- Audiovizuální záznamy a pod.
- Využití zdrojů, tvorba doporučení prezentace kulturního a přírodního dědictví.

3D model území byl zpracován v rámci návrhové části Management plánu a je jeho součástí v kapitole Grafická část.

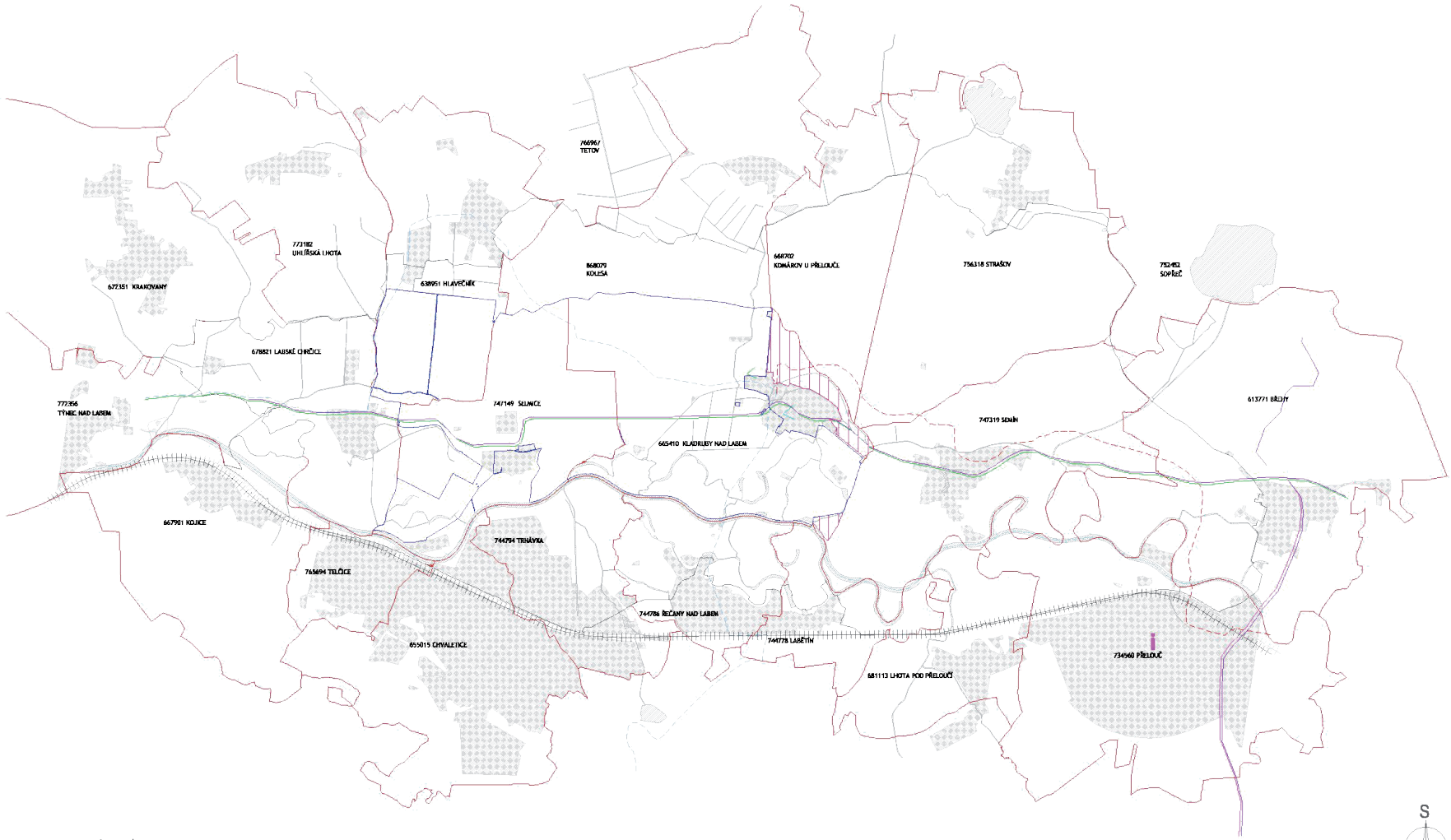

Legenda

- cyklotrasy evropské
- cyklotrasy regionální - úseky
- značené cyklotrasy
- infocentra
- turistické trasy - modrá
- turistické trasy - červená
- Labe - plavební trasa
- hypotrasy - stanice
- členové sdružení Jezdecké stezky východních Čech
- ostatní stáje, kluby, ranče, oddíly, kluby
- Národní kulturní památka Hřebčín v Kladrubech nad Labem (Nařízení vlády ze den 28.3.2001)
- nemovitá kulturní památka - soubor pozemků (pastviny, cesty, vodní kanál) (prohlásilo Ministerstvo kultury ČR)
- zastavěné a zastavitelné území
- katastrální území
- Krajinná památková zóna "Kladrubské Polabí"- návrh (NewVisit , Oddělení kultury a památkové péče Pardubického kraje)

mapové schéma cestovní udržitelnost

11 část jedenáctá – rozbor udržitelného rozvoje území 141
11.1 Celková swot analýza 141
11.2 ARCHITEKTONICKÁ VIZE 144
11.2.1 Právní ukotvení Management plánu 144
11.2.2 Řešení pozice Site Managera a Steering Group 144
11.2.3 Architektonická vize - stanovení památkového záměru udržitelnosti kulturního dědictví, koncepce památkové ochrany 145
11.2.4 Stanovení postupů a etapizace záměrů v území 145
11.2.5 Partneři a subjekty k zajištění cílů 146
11.3 Realizace Management plánu: 148

ČÁST JEDENÁCTÁ

ROZBOR UDRŽITELNÉHO ROZVOJE ÚZEMÍ

11 ČÁST JEDENÁCTÁ – ROZBOR UDRŽITELNÉHO ROZVOJE ÚZEMÍ

Celková swot analýza

*SWOT analýza je metoda, jejíž pomocí je možno identifikovat silné (ang: **S**trengths) a slabé (ang: **W**eaknesses) stránky, příležitosti (ang: **O**pportunities) a hrozby (ang: **T**hreats).*
Základ metody spočívá v klasifikaci a ohodnocení jednotlivých faktorů, které jsou rozděleny do čtyřech výše uvedených základních skupin. Vzájemnou interakcí faktorů silných a slabých stránek na jedné straně vůči příležitostem a nebezpečím na straně druhé lze získat nové kvalitativní informace, které charakterizují a hodnotí úroveň jejich vzájemného střetu.

Zdroj: Wikipedie - http://cs.wikipedia.org/wiki/SWOT

„Areál kladrubského hřebčína představuje unikátní urbanistický celek s jedinečnými hodnotami estetickými, historickými i přírodními, přestože i zde došlo k částečnému narušení prvky novodobých úprav. Kulturní krajina hřebčína představuje materiální doklad staletého kontinuálního vývoje krajiny, ve které po celou dobu existence lidského osídlení převládala specializace na chov koní. Výsledný stav v sobě obsahuje autentické stopy všech etap vývoje osídlení i chovu koní včetně novodobých negativních zásahů.

dle Stavebně historického průzkumu: Národní hřebčín Kladruby nad Labem; Národní památkový ústav; Ústřední pracoviště; Praha 1; duben 2001 – prosinec 2003

SWOT ANALÝZA – UDRŽITELNOST KULTURNÍHO DĚDICTVÍ

Silné stránky:

- „Genius Loci“ – koně, lidé, krajina
- chov autentického a původního plemene starokladrubského koně
- půl tisíciletí nepřerušená kontinuita hřebčína a chovu koně (nejstarší hřebčín s touto kontinuitou na světě)
- nejcennější živočišný genový zdroj bývalého východního bloku pod ochranou FAO při OSN
- strategická, neprivatizovatelná, státní příspěvková organizace
- vysoká architektonická a ekologická hodnota komponované krajiny
- potenciál k vytvoření kvalitní veřejné infrastruktury pro potřeby cestovního ruchu a zvýšení návštěvnosti (v zásadách Management plánu ochrany jádrového území a krajinné památkové zóny)
- potenciál k rozvoji celé řady forem turistiky a rekreace v území architektonické světské památky, církevní památky
- vysoká estetická hodnota krajiny
- zachovalý a atraktivní krajinný ráz
- relativně dobrá provázanost jednotlivých skladebných částí ÚSES v analyzovaným územím
- dochovaná urbanistická koncepce v jádrové části obce Kladruby n. L a Selmice, do značné míry také obcí v krajinné památkové zóně
- dochování objektů původní zástavby (viz. přehled Stavebně historického průzkumu)
- nízká věková struktura lidí
- vysoké zastoupení ekonomicky aktivních lidí
- dostupnost pracovních příležitostí
- vazba na významné železniční a silniční dopravní tahy
- potenciál výletní říční plavby
- hustá síť polních a lesních cest pro rozšíření rekreačních aktivit
- přirozené lužní porosty podél Labe (v návaznosti lučních ploch)
- lesní masiv v severní části území propojený cestní infrastrukturou a vodotečemi na členění pastvin
- zastoupení kvalitních půd
- příznivé klimatické podmínky
- tradice zemědělské výroby
- zapojení polí do krajiny vegetačními prvky (stromové porosty)
- vyšší priority ochrany kulturního a přírodního dědictví nad prioritou komerčních a tržních zájmů
- hospodaření a uspořádání krajiny s důrazem na chov koní
- napojení na dopravní infrastrukturu
- geograficky výhodná poloha
- ekonomický potenciál drobných služeb podporujících jádrové území (vzájemná interakce ochranného území s jádrovým)
- kvalitní zakotvení struktury využití pozemků a způsobu hospodaření v pozemkové evidenci katastru nemovitostí
- obecná struktura využití a prostorového uspořádání, téměř odpovídající historickému uspořádání hřebčína (počátek 20. století)
- velký lesní komplex na severu území
- příznivé podmínky pro ekologický přístup k hospodaření
- zachovalost vyváženosti přírodního a kulturního prostředí
- vysoký rekreační potenciál takové krajiny
- pestrost, stabilita a ekologický potenciál krajinného a přírodního prostředí kladrubského Polabí
- existence řady koncepčních dokumentů a programů v oblasti životního prostředí a ochrany přírody a krajiny
- relativně fungující síť ÚSES, ekologicky stabilní území
- kulturní krajina – hodnota evropského významu
- území má potenciál pro realizaci ekologického zemědělství
- typický typ krajiny Česka - krajina kladrubské Polabí
- dostatečné vodní zdroje
- národní kulturní památka Opatovický kanál
- přirozený charakter vodních toků
- ekologický a turistický potenciál řeky Labe
- kulturní a národní identifikační význam řeky Labe
- existence a zachovalost kladrubské vodní soustavy
- relativní ochrana území před umisťováním staveb
- existence významných zásob - manganové rudy, štěrkopísků
- zachovalost souboru staveb hřebčína

Slabé stránky:

- neexistence ochranného pásma Národní kulturní památky Národní hřebčín Kladruby nad Labem
- nejednotnost existujících platných dokumentací v oblasti ochrany přírody
- narušení krajinného rázu vedením vysokého napětí a výškovými objekty elektrárny Opatovice
- narušení krajinného rázu vedením vysokého napětí
- nízké kapacity ubytovacích zařízení odpovídající úrovně
- nevyhovující zázemí pro významné hosty a reprezentativní akce
- nedostatečná infrastruktura a služby
- omezená prostupnost územím (málo přechodů přes řeku, vodní toky, nedostatečné návaznosti a prostupy krajinou)
- střet dopravy a rekreačních tras
- narušení venkovské zástavby nevhodnými objemy a typy zástavby
- sklad bionafty v Kladrubech n. L., vodojem obce u Padocku apod.
- nejednotnost sociální struktury v jednotlivých obcích
- nedostatečná občanská vybavenost území
- nedostatek ubytovacích kapacit a vybavenosti pro turistický ruch
- nesoulad jednotlivých územně plánovacích dokumentací
- nedostatečná vybavenost provozními a informačními utilitami (chybí vybavenost řešeného území parkovišti, cyklostojany, mobiliářem a vybavením pro zvýšení komfortu návštěvníků)
- nevyhovující stavebně technický stav některých komunikací
- rostoucí tlak tranzitní dopravy přes jádrové území (Národní kulturní památka Národní hřebčín Kladruby nad Labem)
- nedostatek finančních prostředků na údržbu silniční sítě
- chybějící splavnění Labe pro turistickou vodní dopravu
- trasování hlavních vedení technických sítí krajinou – negativní pohledové dominanty
- nepřiměřené proporce nákladního přístavu Chvaletice
- poškození členění severního lesního masivu plochami produkce lesních školek
- stav lesa a způsob hospodaření v severním masivu lesa a to v některých partiích (přeštíhlené monokultury)
- umístění polí v záplavovém území Labe
- umístění polí na nitrátově zranitelných půdách
- rozrůzněnost a neujasněnost priorit hospodářských aktivit v jednotlivých obcích
- koncentrace ekonomické činnosti do větších měst
- koncentrace pracovní síly do měst
- zvyšující se podíl orné půdy obhospodařované hřebčínem oproti stavu z r. 2003 na úkor trvalých travních porostů
- náchylnost půd k nitrifikaci
- nejsou jasně vymezeny hranice nadregionálního a regionálního úses
- snížení kvality povrchových vod vlivem nevhodného hospodaření v krajině
- urychlení odtoku povrchových vod vlivem nevhodného hospodaření a urbanizaci ploch
- pozůstatky bývalé meliorační činnosti
- neodpovídající technické řešení vybraných úseků revitalizace zavodňovacího systému
- nevhodné zvyklosti hospodaření s vodou
- neodborná a nesystémová péče o vodní soustavu
- Prověřit hierarchický vztah Národní kulturní památky Národní hřebčín Kladruby nad Labem a CHLÚ z hlediska ohrožení těžbou, týká se zejména k.ú. Hlavečník. Nepřipustit těžbu.
- nedostatečná kapacita občanské vybavenosti z hlediska turistického potenciálu
- novodobé stavby a stavby období socialismu podstatně narušující charakter areálu a národní kulturní
- památky (technologicky snadno odstranitelné)
- nedostatečné sankce za porušení ochranných limitů v území
- soukromé aktivity poškozující území
- chybějící digitalizace území
- chybějící drobná městská infrastruktura, mobiliář

- Příležitosti:
- rekreační potenciál v oblasti krajinné památkové zóny Kladrubské Polabí – podpora cestovního ruchu
- vytvoření podnikatelských pobídek pro okolní vesnice
- zapsání území do seznamu UNESCO
- existence programů a realizace revitalizace krajiny s cílem navýšení
- ekologické stability přednostně ve zvláště i obecně chráněných
- územích
- prohlášení nových lokalit do soustavy NATURA 2000
- aktivity na zemědělských pozemcích dlouhodobě nevyužívaných nebo
- nevhodných pro intenzivní hospodaření v souladu se zájmy ochrany
- přírody a krajiny
- rekreační potenciál v oblasti krajinné památkové zóny – podpora cestovního ruchu
- vytvoření podnikatelských pobídek pro okolní vesnice
- využití Labe a ostatních vodních ploch k rekreaci, využití Labe pro turistickou lodní dopravu
- zpracování územní studie na rozvoj obcí a následného rozvoje obcí
- předpoklad nárůstu populace obyvatel
- rozšíření pracovních příležitostí zvýšením turistického ruchu
- rozvoj alternativních a ekologických forem hospodaření
- využití pozemků dlouhodobě nevyužívaných nebo nevhodných pro intenzivní
- hospodaření v souladu se zájmy ochrany přírody a krajiny
- rozvoj agroturistiky v území, to zejména v krajinné památkové zóně Kladrubské Polabí
- vytvoření podnikatelských pobídek v celém dotčeném území a jeho navazujícím okolí
- rozvoj rekreační dopravy v rámci vyhlášení krajinné památkové zóny Kladrubské Polabí
- realizace plynoucí ze slabých stránek
- využití sítě lesních cest pro rekreační účely (pěší turistika, hipologické aktivity . . . .)
- pěstování dřeva, samozásobení areálu kvalitním dřevem
- rozvoj vlastního zpracování dřeva
- vytvoření podnikatelských pobídek v celém dotčeném území a jeho navazujícím okolí
- zlepšení stavu dopravní a technické infrastruktury
- pracovní příležitosti v péči o krajinu v jádrovém území a krajinné památkové zóně
- být příkladným prostorem vyváženého, šetrného a trvale udržitelného přístupu ke krajinné struktuře
- existence programů a realizace revitalizace krajiny s cílem navýšení ekologické stability přednostně ve zvláště i obecně chráněných územích
- pracovní příležitosti v péči o krajinu
- alternativní způsoby zemědělského hospodaření a ekologicky šetrné aktivity na zemědělských pozemcích dlouhodobě nevyužívaných nebo nevhodných pro intenzivní hospodaření v souladu se zájmy ochrany kulturní památky a přírody a krajiny

- vysoký potenciál říčního cestovního ruchu
- příznivý ekologický vliv řeky Labe a kladrubské vodní soustavy regionálního a nadregionálního významu
- rekreační využití Kladrubského Polabí
- další preventivní opatření vedoucí k snižování povodňových stavů
- podpora kulturně historického poznávání a vzdělanosti

Hrozby:

- privatizace Národního hřebčína v Kladrubech ad Labem
- vnášení do areálu Národní kulturní památky Národní hřebčín Kladruby nad Labem nových rekreačních objektů
- narušení krajinné kompozice nevhodnou výstavbou v obci
- likvidace lužních ekosystémů realizací splavnění Labe do Pardubic
- brutální zásah do krajinného rázu v případě realizace kanálu Dunaj- Odra- Labe (D-O-L)
- neopodstatněné navrhování nových skladebních částí ÚSES, které by limitovaly rozvoj okolí
- nedostatek financí a nízká odborná péče o památky národního kulturního dědictví
- nekoordinovaný tlak developerů v území po zvýšení jeho atraktivity vyhlášením krajinné památkové zóny Kladrubské Polabí
- nekoordinace politiky plánování v území
- narušení krajiny intenzivní výstavbou rodinných nebo bytových domů, a to na neodpovídajících místech
- na menších komunikacích střety více druhů dopravy (silniční x pěší x cyklo x hipo)
- střet ochrany přírody a krajiny a návrhu splavnění Labe
- tlak na tranzitní dopravu jádrovým územím
- nekoordinovaný odběr vody z místních vodotečí lesními školkami
- nesoulad katastru nemovitostí a reálného využití pozemků – pozemky vedené jako TTP slouží jako pole
- snížení přirozené úrodnosti půd v důsledku intenzivní zemědělské činnosti a nevhodných postupů
- narušení krajiny novými podnikatelskými záměry a výstavbou
- narušení krajiny nadměrnou výstavbou dopravní a technické infrastruktury
- vysoký urbanizační tlak na rozvoj území na úkor zemědělské půdy v jádrovém území a krajinné památkové zóně Kladrubské Polabí
- tlak na zábory lesních pozemků pro infrastrukturu, zvláště pro rozšiřování komunikací
- riziko odplavování úrodné vrstvy půdy
- narušení krajinného rázu nevhodnými stavebními zásahy, změnami kultur pozemků a organizací zemědělského půdního fondu
- likvidace lužních ekosystémů realizací naddimenzovaného splavnění Labe do Pardubic nad úroveň výletní říční dopravy
- záměr MPO – na vybudování jaderné elektrárny Tetov
- nebezpečí záplav
- nekoordinovaný odběr vody – Lesoškolky s.r.o. Středisko Kladruby nad Labem, závodiště v Kolesách, odběr soukromníky
- umísťování problematických a neadekvátních záměrů do citlivých oblastí, do blízkosti ochranných pásem vodních zdrojů
- naddimenzování uvažovaných plavebních stupňů na Labi v souvislosti s nákladní říční dopravou, ohrožující přírodní hodnoty území i výletní říční dopravu
- území vedené jako rezerva pro těžbu

ARCHITEKTONICKÁ VIZE

Postup a způsob realizace Management pláu

- Právní ukotvení (a schválení) Management plánu
- Řešení pozice Site Managera (a Steering Group)
- systém kontroly uplatňování Management plánu
- aktualizace

11.1.1 Právní ukotvení Management plánu

Návrhová část Management plánu Národního hřebčína v Kladrubech nad Labem bude využita jako plán společných zařízení při pozemkových úpravách katastrálních území Kladruby nad Labem a Selmice. Pozemkové úpravy budou prvním bodem naplňování Management plánu v území.
Problematika právního ukotvení Management plánu je podrobně popsána v části 13 – Management plán.

11.1.2 Řešení pozice Site Managera a Steering Group

Zodpovědnost a dohled nad naplňováním Architektonické vize Management plánu bude hlavním úkolem Site Managera a jeho pracovní skupiny Steering Group.

Kompetence a kvalifikační předpoklady Site Managera a Steering Group jsou podrobně popsány v části 13 – Management plán.

11.1.3 Architektonická vize - stanovení památkového záměru udržitelnosti kulturního dědictví, koncepce památkové ochrany

Management plán je popis opatření zaměřených na zachování nemovitosti výjimečnou světovou hodnotu. Hlavním účelem plánu řízení je zajistit nominované nemovitosti účinnou ochranu, která zajistí předání památky budoucím generacím jako právoplatného dědictví.
Návrh bude v podobě Plánu společných zařízení součástí Pozemkových úprav.
Snahou je návrhem docílit vyšší vyrovnanosti pohybu a aktivit mezi dvěma centry hřebčína v Kladrubech a Selmicích-Františkově. Přesto, že vyrovnanosti nebude z pochopitelných důvodů převahy aktivit v hlavním sídle hřebčína v Kladrubech nikdy dosaženo, bude dobré posílit aktivity také kolem Františkova z důvodu sociálního, psychologického a zlepšení komunikace mezi dvěma důležitými centry hřebčína.

Návrh zpřístupňuje areál až k samým hranicím, tím zviditelňuje dnes nepřístupná či jen těžko přístupná místa a zapojuje je do provozního života hřebčína.

Zvýšením atraktivnosti krajiny může hřebčín nabízet neobvyklou a aktivní formu společenské rekreace v krajině. Rozšířením možností průjezdu areálem (podél řeky, přírodně krajinářským parkem s květnatými loukami a pasoucími se stády koní, lesem, volnou krajinou a podobně) chce ukázat harmonickou krajinu s rozmanitými typy vegetace od lužního lesa po intenzivní kultury obilných polí.

Návrh chce být důstojným pokračováním staleté tradice citlivého vnímání prostoru a jeho formování. Snaží se místo pochopit a přispět důstojným tvůrčím přístupem k posílení jeho hodnoty. Chce zajistit vnímání současné kompozice i dalším generacím, proto navrhuje zahájit obnovu a regeneraci stávajících krajinných složek. Návrh počítá s posílením vysokého ekologického potenciálu a jeho podporou chce zvýšit jeho vliv na okolí. Přírodně krajinářský park v Mošnicích rozšiřuje směrem k západní hranici, prostor zpřístupňuje. Návrh revitalizuje a regeneruje původní systém vodotečí rekonstrukcí Kladrubského náhonu.
Návrh počítá renovací venkovního prostoru Františkova. Cílem navázat na probíhající stavební rekonstrukci toho místa. Dále s vypracováním projektu renovace zámecké zahrady včetně prostoru Padoku a dále prostoru před Selmickou bránou. Stejně tak projekt renovace prostoru kolbiště s tribunami a rozhodčí věže.

V areálu jsou hodnotné sady a stromořadí starých odrůd jabloní, s kterými návrh počítá, chce je regenerovat, obnovit a rozšířit. Počítá s nimi jako s genovou rezervou. V rámci obnovy vegetačních prvků v území je potřebné se zapojit se do programu vracení starých odrůd jabloní, případně jiných vhodných ovocných dřevin do krajiny.

11.1.4 Stanovení postupů a etapizace záměrů v území

- Etapa doplnění stavebně historického průzkumu
- Krajinná památková zóna Kladrubské Polabí
- Zpracování zásad pro tvorbu lesních hospodářských plánů
- Digitalizace archiválií

Postup záměrů v území

- zpracování projektové dokumentace pro stavební obnovu hřebčína vč. krajiny
- zpracování projektové dokumentace pro realizaci obnovy zavlažovacího a odvodňovacího systému
- realizace naplnění funkčního využití zemědělského půdního fondu dle Management plánu
- zpracování projektové dokumentace a realizace krajinářských úprav v areálu

11.1.5 Partneři a subjekty k zajištění cílů

Přehled partnerů a subjektů k zajištění cílů implementace Management plánu:

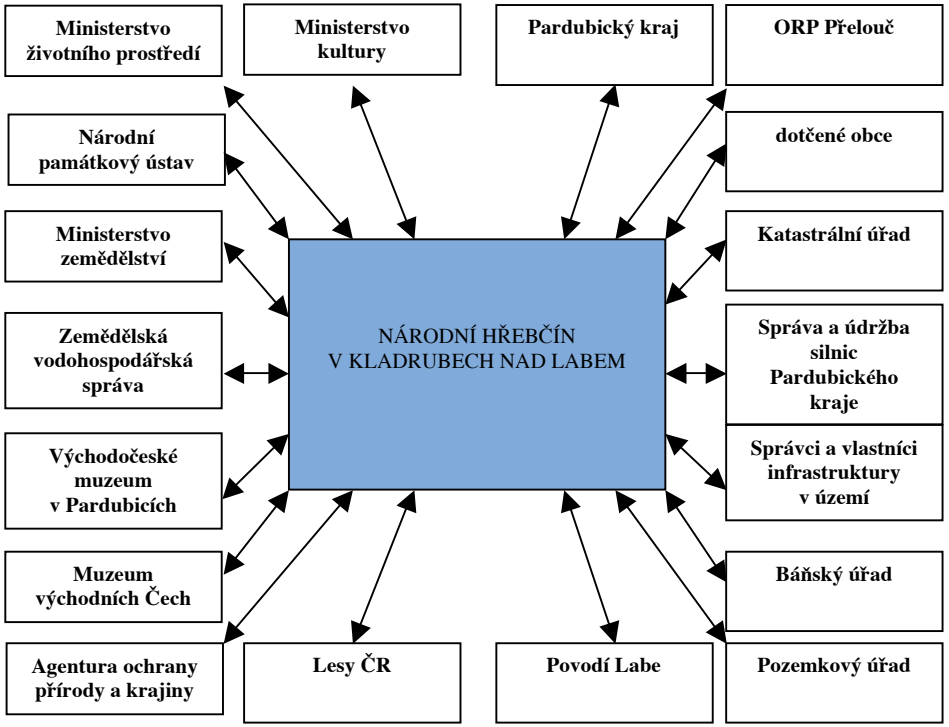

Přehled kontaktů:

Národní hřebčín (dále NH) Kladruby nad Labem, s.p.o.
Ing. Jan Höck, ředitel NH Kladruby n.L., s.p.o, hock@nhkladruby.cz
533 14 Kladruby nad Labem
Tel.: +420 466 933 832-7, Fax: +420 466 932 374, -mail: kladruby@nhkladruby.cz

Krajský úřad Pardubického kraje
Komenského náměstí 125, 532 11 Pardubice
tel.: +420 466 026 111, fax: +420 466 611 220,
email: posta@pardubickykraj.cz, : http://www.pardubickykraj.cz

Obec s rozšířenou působností Přelouč
Město Přelouč, Masarykovo nám. 25, 535 33 Přelouč, tel. 466 094 111
http://www.mestoprelouc.cz/ E-mail: podatelna@mestoprelouc.cz

Obecní úřad Kladruby nad Labem (obce Kladruby nad Labem, Bílé Vchýnice, Kolesa, Komárov)
Kladruby nad Labem čp. 75 , 535 01 Přelouč
Telefon: 466 932 126, FAX: 466 932 690, Email: ou-kladrubynl@volny.cz,
http://www.kladrubynadlabem.cz

Obecní úřad Selmice
Selmice 28, 53501 Přelouč

Obecní úřad Břehy
Bahníkova 8, Břehy, 53501 Přelouč, E-mail: brehy@obecbrehy.cz, fax: 466 959 618,
http://www.obecbrehy.cz

Obecní úřad Hlavečník
Hlavečník 28, 53315 Hlavečník, tel: +420466 937 126

Městský úřad Chvaletice (Chvaletice, Telčice)
U Stadionu 237, 53312 Chvaletice
Tel: 466 768 463, 466 768 462, fax: 466 768 463, E-mail: podatelna@chvaletice.cz,
http://www.chvaletice.cz

Obecní úřad Kojice
Kojice 53, 533 12 Chvaletice,
Telefon: 466 985 266, 606 660 212, E-mail:ou.kojice@razdva.cz, http://www.kojice.cz

Obecní úřad Labské Chrčice
Labské Chrčice 41, 281 26 Týnec nad Labem
Tel.: + 420 466 985 008, Fax: +420 466 985 008, E-mail: oulabskechrcice@iol.cz,
http://labskechrcice.wz.cz/

Město Přelouč
Masarykovo nám. 25, 53533 Přelouč
Telefon: 466 094 111, Fax: 466 094 104, E-mail: podatelna@mestoprelouc.cz,
http://www.mestoprelouc.cz/

Obecní úřad Řečany nad Labem (Řečany nad Labem, Labětín)
1. máje 66, 53313 Řečany nad Labem, Telefon: 466 932 121, Fax: 466 932 328, E-mail: recany.obec@wo.cz

Obecní úřad Semín
Semín 138, 535 01 Přelouč
Tel.: +420 466 932 122, Mobil +420 606 660 227, Fax: +420 466 932 122, E-mail: ousemin@prl.czn.cz
www.seminuprelouce.cz , www.eudeska.cz

Obecní úřad Strašov
Strašov 93, 53316 Vápno, Tel.: +420 466 946 158, E-mail: oustrasov@quick.cz, http://www.strasov.cz/

Obecní úřad Trnávka
Spojovací 93; Trnávka, 53501 Přelouč,
Telefon: +420 466 932 418, E-mail: outrnavka@quick.cz, trnavka.obec@tiscali.cz

Město Týnec nad Labem
Masarykovo náměstí č. 1, 281 26 Týnec nad Labem
Telefon: 321 781 100, Fax: 321 781 493, E-mail: info@tynecnadlabem.cz, http://www.tynecnadlabem.cz

Katastrální úřad pro Pardubický kraj, Katastrální pracoviště Pardubice
Čechovo nábřeží 1791, 53086 Pardubice
Tel: 466023111, Fax: 466657152, e-mail: kp.pardubice@cuzk.cz

CHLÚ – Báňský úřad
Český báňský úřad
Kozí 4, 110 01 Praha 1 - Staré Město
Tel: 221 775 311, Fax: 221 775 363, e-mail: info@cbusbs.cz, http://www.cbusbs.cz

Pozemkový úřad Pardubice
Boženy Němcové 231, Pardubice, 530 02
Telefon: 466 742 711 , E-mail: pu_pardubice@mze.cz,
http://www.eagri.cz

Povodí Labe, státní podnik
Víta Nejedlého 951/8, 500 03 Hradec Králové-Slezské Předměstí
Telefon: +420 495 088 111, Fax +420 495 407 452, E-mail: labe@pla.cz
http://www.pla.cz

Lesy České republiky, s.p.
Přemyslova 1106, Hradec Králové 8, 50168
Telefon: 495 860 111 , E-mail: lesycr@lesycr.cz, http://www.lesycr.cz
LS Nasavrky, tel: 469 677 570, ls157@lesycr.cz

AOPK Pardubice
Jiráskova 1665, 530 02 Pardubice
Telefon: +420 466 797 580 , e-mail: pardubice(at)nature.cz, www.pardubice.nature.cz

Muzeum východních Čech v Hradci Králové
Eliščino nábřeží 465/7, 500 03 Hrade Králové
Telefon +420 495 512 462 , E-mail: info@muzeumhk.cz, http://www.muzeumhk.cz

Východočeské muzeum v Pardubicích
Zámek 2, 530 02 Pardubice-Zámek
Telefon 466 799 240 , Fax 466 513 056 , E-mail: vcm@vcm.cz
http://www.vcm.cz

Zemědělská vodohospodářská správa
Oblast povodí Labe
Kydlinovská 245, 500 05 Hradec Králové
Telefon 495 217 041 , E-mail: labe@zvhs.cz , http://www.zvhs.cz

Ministerstvo zemědělství
Těšnov 65/17, 110 00 Praha 1
Telefon 221 811 111 , E-mail: info@mze.cz http://www.eagri.cz
www.eagri.cz

Národní památkový ústav
Ústřední pracoviště
Valdštejnské náměstí 3, 118 01 Praha 1
www.npu.cz

Ministerstvo životního prostředí
Vršovická 1442/65, 100 10 Praha 10
Telefon: 267 121 111, Fax: 267 310 308, e-mail: info@mzp.cz,
http://www.mzp.cz

Ministerstvo kultury České republiky
Maltézské náměstí 1, 118 11 Praha 1
tel. 257 085 429
www.mkcr.cz

Realizace Management plánu:

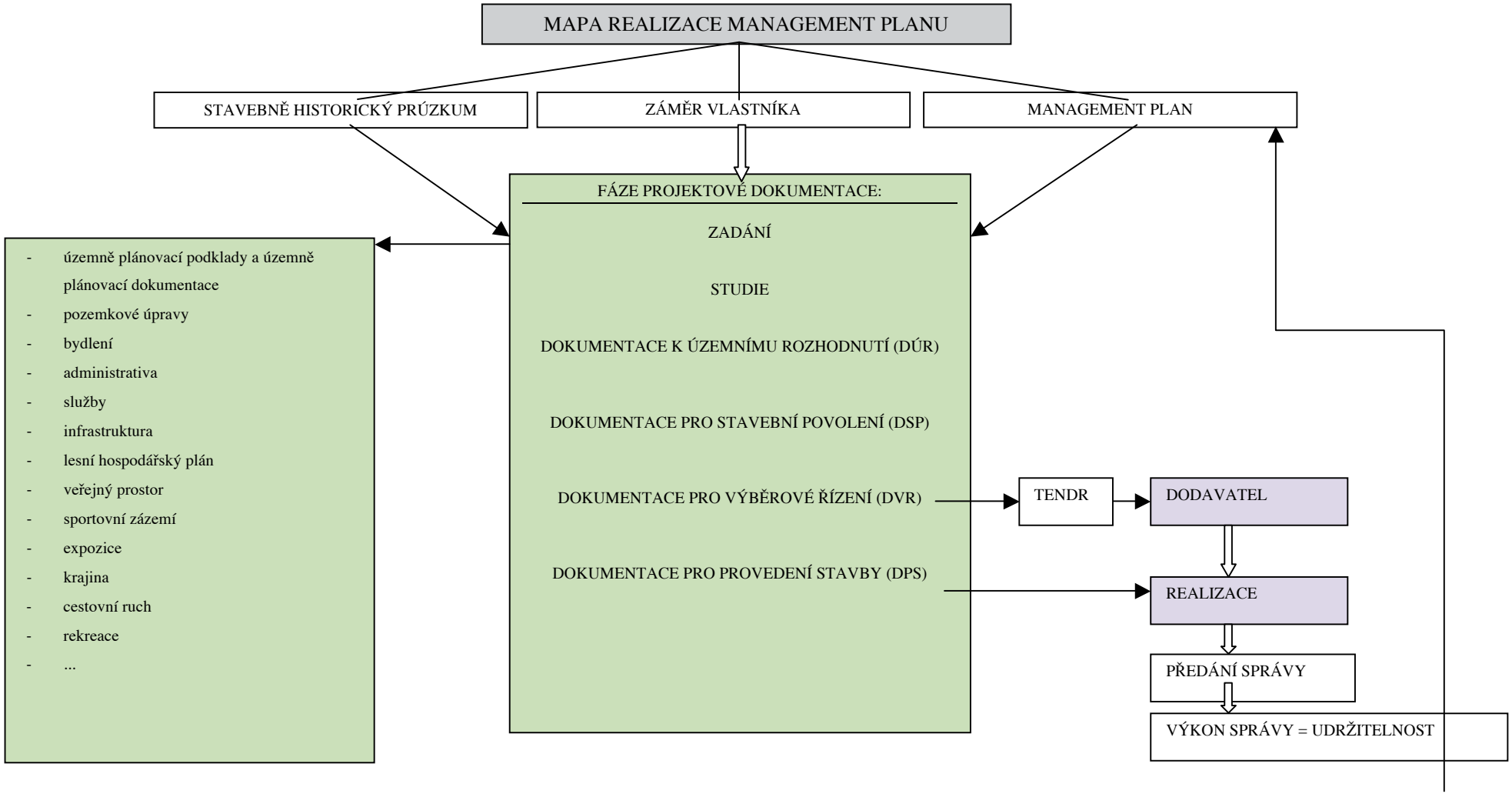

12 část dvanáctá - určení střetů a problémů k řešení v území 150
12.1 NÁVRH: 151
12.1.1 Návrhové řešení problémů a střetů v území - grafické výstupy řešení 151

ČÁST DVANÁCTÁ

URČENÍ STŘETŮ A PROBLÉMŮ K ŘEŠENÍ V ÚZEMÍ

12 ČÁST DVANÁCTÁ - URČENÍ STŘETŮ A PROBLÉMŮ K ŘEŠENÍ V ÚZEMÍ

čísla problémů odpovídají identifikaci v problémové mapě

PROBLÉMY A STŘETY LINIOVÉ (silnice, voda, ...)

P1 plavební kanál x RBC Břehy v k.ú. Břehy, Přelouč
- nutno koordinovat krajinářské začlenění do prostoru

P2 plavební kanál Dunaj-Odra-Labe x Natura 2000 v k.ú. Kojice, Týnec nad Labem
- nutno koordinovat krajinářské začlenění do prostoru
- ověřit nezbytnost stavby kanálu, z hlediska výletní říční dopravy není kanál nutný

P3 nesplavnění Labe pro turistickou vodní dopravu
- výletní zastávka v Kladrubech nad Labem také ve směru po proudu Kunětická hora – Pardubice – Přelouč - Kladruby n/L - Týnecn/L ….Poděbrady

P4 elektrické vedení vysokého napětí x krajinný ráz
- potenciální opatření: odstranění do budoucna např. v rámci rekonstrukce či jiných záměrů s napěťovou soustavou

P5 Kladrubský náhon není památkově chráněn. Jakožto větev, která je
- historickou součástní Opatovického kanálu, je životně důležitou žílou pro kladrubský vodní systém národní kulturní památky Hřebčín v Kladrubech nad Labem.
- opatření: prohlásit Kladrubský náhon kulturní památkou jako součást kulturní památky Opatovický kanál

P6 Strašovský potok – ohrožení nepřiměřeným odběrem vody nad areálem
- prověřit a limitovat odběry
- ochrana Národní kulturní památky Národní hřebčín Kladruby nad Labem spočívá i v ochraně průtoků ve stávajících vodotečích

P7 silniční doprava v území
- opatření: nepřetěžovat, nezvyšovat více dopravní kapacitu, zachovat tradiční charakter komunikací v areálu

PROBLÉMY A STŘETY BODOVÉ (lokální)

P8 pro celou obec Kladruby nad Labem a Selmice - nesoulad územního plánu se záměrem
- (např. proporce a měřítko Žampionárny, sklad bionafty, ...)
- potenciální opatření: vytvoření územní studie v souladu se Stavebně historickým průzkumem a v zásadách ochrany kulturního dědictví

P9 Chráněné ložiskové území Hlavečník x Národní kulturní památky Národní hřebčín Kladruby nad Labem
- opatření: prověřit hierarchický vztah CHLÚ x Národní kulturní památky Hřebčín v Kladrubech nad Labem

P10 negativní pohledová dominanta tepelná elektrárna Chvaletice
- prověřit krajinářské možnosti vizuálního opatření

P11 LESOŠKOLKY s.r.o. - odčerpávání vody z území a proporce lokality
- opatření: přísný režim ve prospěch udržení kvality vodní soustavy v areálu hřebčína, nedovolit rozšiřování ploch

P12 proporce nákladního přístavu Chvaletice
- potenciální opatření: krajinářská kultivace prostoru

P13 drůbežárna Labské Chrčice - urbanistická hmota v území
- potenciální opatření: krajinářská a urbanistická kultivace prostoru

PROBLÉMY A STŘETY BODOVÉ (opakující se)

P14 nesoulad s Katastrem nemovitostí
- pozemky vedeny jako trvalé travní porosty v reálu intenzivní zemědělská výroba, orná půda, částečně i na pozemku kulturní památky – zásadní krajinářský nesoulad

P15 vlastnictví nemovité kulturní památky –nesoulad s historickými hranicemi hřebčína
- soubor pozemků, pozemky v majetku Lesy České republiky, s.p.
- opatření: převést les ze státního majetku ve správě Lesy České republiky, s.p. na státní majetek ve správě Národního hřebčína Kladruby nad Labem, s.p.o.

NÁVRH:

12.1.1 Návrhové řešení problémů a střetů v území - grafické výstupy řešení

Návrh řešení problémů a střetů v území je obsažen v celé návrhové části Management plánu ve všech jeho pilířích.
Grafickými výstupy řešení jsou samostatné výkresové přílohy Management plánu.

Seznam samostatných výkresových příloh:

číslo	*název výkresu*	*formát*	*měřítko*
01.	Výkres hodnot území	4xA4	1:30 000
02.	Výkres limit území	4xA4	1:30 000
03.	Výkres problémů k řešení v území	4xA4	1:30 000
04.	Výkres rozvojové strategie	4xA4	1:30 000
05.	Vize urbanisticko-krajinářské kompozice areálu	10xA4	1:8 000
06.	Vize urbanisticko-krajinářské kompozice areálu – hospodaření	4xA4	1:12 000
07.	Vize urbanisticko-krajinářské kompozice areálu – typologie cest	4xA4	1:12 000
08.	Vize urbanisticko-krajinářské kompozice areálu – materiálová typologie cest	4xA4	1:12 000
09.	Návrh obnovy alejí	4xA4	1:12 000
10.	Majetkoprávní struktura dle Katastru nemovitostí (dále KN)	4xA4	1:12 000
11.	Majetkoprávní struktura dle KN – detail území Kladruby n/L	4xA4	1:3 000
12.	Struktura pozemků Národního hřebčína v Kladrubech nad Labem	8xA4	1:12 000
13.	Využití pozemků dle pozemkového katastru – stav v roce 1950	4xA4	1:12 000
14.	Využití pozemků dle katastru nemovitosti – stav v roce 2010	4xA4	1:12 000
15.	Změna využití pozemků v KN	8xA4	1:8 000
16.	Návrhový stav využití pozemků po změně v KN	8xA4	1:8 000
17.	Památková ochrana pozemků	4xA4	1:12 000
18.	Návrh pozemků na doprohlášení za národní kulturní památku	4xA4	1:8 000
19.	Návrh pozemků na doprohlášení za kulturní památku – Kladrubský náhon	4xA4	1:8 000
20.	Majetkoprávní vztahy – Kladrubský náhon	8xA4	1:8 000
21.	Nesoulad ochran pozemků – přehledovka	4xA4	1:12 000
22.	Nesoulad ochran pozemků – část A	10xA4	1:3 000
23.	Nesoulad ochran pozemků – část B	10xA4	1:3 000
24.	Nesoulad ochran pozemků – část C	10xA4	1:3 000
25.	Nesoulad ochran pozemků – část D	12xA4	1:3 000
26.	Naléhavost stavebně historického průzkumu a závadnost objektů	4xA4	1:12 000

13 část třináctá – Management Plán - Implementace 153
13.1 Management plán - Implementace 153
13.1.1 Právní ukotvení Management plánu 153
13.1.2 Tvorba pozice Site Managera a celostních kompetencí projektového řízení (v souvislostech Management plánu) 153
13.1.3 Steering Group (v souvislostech Management plánu) 153
13.1.4 Obnova správce krajiny v Národním hřebčíně (prověření potřebnosti s ohledem na pozici Site Managera) 153
13.1.5 Kontrola plnění Management plánu (Monitoring) 154
13.1.6 Personální zajištění Management plánu 154
13.1.7 Finanční zajištění Management plánu 155
13.1.8 Implementace výstupů 158
13.1.9 Aktualizace Management plánu 158
13.1.10 Koordinace projektových záměrů Národního hřebčína, koordinace s připravovanými dotačními projekty v území, aktivní prosazování záměrů dle cílů Management plánu 158

ČÁST TŘINÁCTÁ

MANAGEMENT PLÁN - IMPLEMENTACE

13 ČÁST TŘINÁCTÁ – MANAGEMENT PLÁN - IMPLEMENTACE

Management plán - Implementace

13.1.1 Právní ukotvení Management plánu

Management plán je popis opatření zaměřených na zachování nemovitosti výjimečnou světovou hodnotu. Hlavním účelem plánu řízení je zajistit nominované nemovitosti účinnou ochranu, která zajistí předání památky budoucím generacím jako právoplatného dědictví. Účinný Management plán musí brát v úvahu druh, vlastnosti a potřeby nominovaných památek, jakož i jeho kulturní a přírodní prostředí. Dále by měl zahrnout požadavky územního plánování, jeho nástroje, tradiční postupy a další mechanismy kontroly plánování.

Zpracování Management plánu je základním požadavkem pro zápis památky na Seznam světového dědictví.
V České republice tento dokument zatím nemá právní ukotvení.

Management plán, jeho náležitosti a právní dopad, musí řešit nový památkový zákon či jiná koncepční a systémová legalizace institutu. Stávající Zákon 20/1987 Sb. o státní památkové péči s touto pozicí či institucí nepočítá.

Management plán Národního hřebčína v Kladrubech nad Labem, s.p.o. nabude právní účinnosti rozhodnutím Krajského úřadu Pardubického kraje nebo rozhodnutím Ministerstva kultury České republiky.

Návrhová část Management plánu Národního hřebčína v Kladrubech nad Labem bude využita jako Plán společných zařízení při pozemkových úpravách katastrálních území Kladruby nad Labem a Selmice. Pozemkové úpravy budou prvním bodem naplňování Management plánu v území.

13.1.2 Tvorba pozice Site Managera a celostních kompetencí projektového řízení (v souvislostech Management plánu)

Pozice Site Managera (SM) je v České republice připravována. Zatím nemá právní zakotvení a nejsou zde ani zkušenosti s touto pozicí.
Popis pozice, jeho kvalifikační předpokladů, náplň práce a kompetence Site Managera by se mělo stát součástí novely památkového zákona (Zákon 20/1987 Sb. o státní památkové péči).

Do doby stanovení pozice Site Managera jeho úlohu nahrazuje zpracovatel Management plánu a orgány státní správy v oblasti památkové péče.

Kvalifikační předpoklady Site Managera:

- Vysokoškolské vzdělání umělecko - ekonomického směru
- Jazyková vybavenost: AJ podmínkou, znalost dalších světových jazyků výhodou
- Znalost oblasti řešené Management plánem
- Znalost vlastního Management plánu
- Znalost související legislativy
- Znalost a orientace ve výkonu státní správy
- dobrá vyjednávací a prezentační schopnosti, schopnost diplomatického jednání a získávání podpory pro jednotlivé projekty

Kompetence Site Managera:

- SM je úředníkem státní správy s nadřízeným orgánem Ministerstvem kultury České republiky
- Je dotčeným orgánem státní správy pro veškeré projekty v celém jádrovém území i Krajinné památkové zóně Kladrubské Polabí
- Svým výkonem nahradí dohled NPÚ nad dotčeným územím, NPÚ zůstane dotčeným orgánem státní správy a bude se vyjadřovat k dílčím projektům
- Je nezávislý ke všem dotčeným vlastníkům a investorům v území
- Dohlíží na trvalou udržitelnost území
- Je zodpovědný za naplňování Management plánu v jeho jednotlivých pilířích i celku
- Navenek zastupuje Steering Group

13.1.3 Steering Group (v souvislostech Management plánu)

Steering Group (SG, Rada světové památky) je pracovní skupinou Site Managera.
Steering Group je v České republice připravována. Zatím nemá právní zakotvení a nejsou zde ani zkušenosti s touto pracovní skupinou.
Ke každé součásti památkového fondu zapsané na Seznam světového dědictví (dále jen „světová památka“) bude Steering Group zřízena.

Zřizovatelem SG bude ministerstvo kultury
Členy budou
- zástupci obcí a krajů, na jejichž území se památka nachází
- zástupci Národního hřebčína v Kladrubech nad Labem
- vlastníci nejvýznamnějších nemovitostí (z hlediska památkových hodnot) dané světové památky
- zástupci nejvýznamnějších právnických a fyzických osob s podnikatelskou činností v území
- odborníci z vědeckých a odborných pracovišť a z orgánů veřejné správy (zejména památkové péče, územního plánování a ochrany přírody).

SG dohlíží na trvalou udržitelnost území a schvaluje a vydává periodickou zprávu o stavu světové památky, kterou bude zpracovávat odborná organizace památkové péče

13.1.4 Obnova správce krajiny v Národním hřebčíně (prověření potřebnosti s ohledem na pozici Site Managera)

Pozice správce krajiny obsahuje profesionálně prováděnou péči o architektonické dědictví areálu hřebčína, služba k důstojnému životnímu prostředí koní a člověka.
Pozice správce krajiny bude součástí základní organizační struktury Národního hřebčína. Správce krajiny při výkonu své práce spolupracovat se Site Managerem. Nutno stanovit specifika obou pozic.

Náplň Správy krajiny

- péče o vegetační prvky - péče o liniovou, plošnou a břehovou vegetaci
- péče o travní porosty - údržba pásů podél cest a toků, nepastevních a nevýrobních ploch
- komplexní péče o okrasnou zeleň - péče o reprezentační a parkovou zeleň
- zakládání a obnova zeleně - zakládání a obnova vegetačních prvků
- úklid parkovacích ploch, chodníků a komunikací - sbírání odpadků, vysypávání košů z veřejných prostor, odstraňování listí
- zpracování vývratů a zlomů stromů - ve spolupráci se Správou lesa rychlé odstraňování škod z větrných poryvů
- péče o vodu a vodní toky - základní údržba provozuschopnosti objektů na vodních tocích
- údržba komunikací - údržba vnitropodnikové cestní sítě

Organizační struktura - personální zajištění

Správce krajiny
- koncepční aktivita, manažerská činnost
- komunikace s vedením a ostatními úseky podniku
- školí personál - motivuje

Kvalifikovaný zahradník
- zastupuje vedoucího v době nepřítomnosti
- péče o okrasnou zeleň (Kladruby, Selmice, Josefov)
- zakládání okrasné zeleně, její obnova
- úklid veřejných ploch (odpadky, listí)
- práce s pesticidy
- obsluha zahradní mechanizace a ručního nářadí

Údržbář vodních toků
- dohlíží a reguluje vodní režim
- udržuje objekty (mostky, propusti, stavítka, skluzy)
- čistí vodní toky
- obsluha drobné mechanizace a ručního nářadí

Údržbář travních porostů
- obsluha příkopového žacího stroje
- ve vegetačním klidu likvidace nežádoucích nárostů
- úklid dřevního odpadu
- schopný obsluhy štěpkovacího stroje

Údržbář mimolesní zeleně 1
- výroba paliva a štěpky
- úklid dřevního odpadu
- údržba cestní sítě (urovnání pláně cesty)
- obsluha traktoru
- obsluha hydraulické plošiny
- obsluha motorové pily a křovinořezu
- obsluha štěpkovacího stroje

Údržbář mimolesní zeleně 2
- pomocník k obsluze
- obsluha štěpkovacího stroje
- obsluha ručního nářadí

Administrativní pracovnice
- vede docházku
- vede záznamy o činnosti a ost. administrativu

Vnitropodnikové vazby:

Smyslem Správy krajiny je :
- práce pro hřebčín
- aktivní přístup a spolupráce s dalšími složkami v podniku
- stabilní, zdravé a bezpečné prostředí pro koně, návštěvníky hřebčína a zaměstnance

Správce spolupracuje s ostatními správami :
- shromažďuje požadavky od správců dalších úseků v podniku
- včas podává požadavky ke správcům dalších úseků
- konzultuje s vedením podniku činnost a záměry

každý pracovník
- - zodpovídá za přidělenou mechanizaci a nářadí, povinností je oznamovat poruchy vedoucímu, aby mohly být účinně a co nejrychleji odstraněny závady
- - spolupracuje s vnitropodnikovými mechaniky a opraváři

zásadou je bezpečnost
- pracovníci dodržují bezpečnost práce, používají ochranné pracovní prostředky
- pracují, aniž by ohrozili spolupracovníky, návštěvníky hřebčína, koně, zvěř, ptactvo atd.

zásadou je šetrný přístup k životnímu prostředí:
- správa je nositelem a zastáncem ekologického přístupu k práci

13.1.5 Kontrola plnění Management plánu (Monitoring)

Kontrola plnění Management plánu bude hlavním úkolem Site Managera. Pozice Site Managera, jeho odborné kvalifikační předpoklady jsou popsány výše.

13.1.6 Personální zajištění Management plánu

Zásadním personálním zajištěním Management plánu je vytvoření pozice Site Managera a Steering Group. Případné další personální zajištění bude řešeno dle aktuálních potřeb vyplývajících z požadavků na naplňování Management plánu.

13.1.7 Finanční zajištění Management plánu

Zajištění proveditelnosti Management plánu a získání finančních podpor pro jeho realizaci a implementaci ve strategických otázkách udržitelného rozvoje světového dědictví, je možné využitím některých programů, které poskytují dotace z fondů Evropské unie, dalších států, ale i samotné České republiky prostřednictvím jednotlivých ministerstev či krajských úřadů. Pro získání finančních prostředků je důležité koordinovat záměry v území a spolupracovat s jednotlivými orgány státní správy, samosprávy, krajským úřadem i místními neziskovými organizacemi a akčními skupinami, majícími zájem na aplikaci Management plánu a udržitelném rozvoji území vzhledem k zachování světového dědictví.

Přehled možných finančních zdrojů a podporovaných aktivit dle poskytovatele:
(přehled je platný v době zhotovení Management plánu, jednotlivé programy mají omezenou podpůrčí dobu)

13.1.7.1 Evropská Unie

Evropská unie disponuje prostředky z fondů, které představují hlavní nástroj realizace evropské politiky hospodářské a sociální soudržnosti. Jejich prostřednictvím se financují projekty na snižování ekonomických a sociálních rozdílů mezi členskými státy a jejich regiony. Realizace záměrů v dotčeném území a samotného Management plánu může být uskutečněna pomocí následujících programů financovaných z fondů Evropské unie.

Program rozvoje venkova (období 2007-2013)
Program rozvoje venkova ČR je nástrojem pro získání podpory poskytované EU z Evropského zemědělského fondu pro rozvoj venkova.
Existence a realizace Programu rozvoje venkova ČR přispěje k dosažení cílů stanovených Národním strategickým plánem rozvoje venkova, tj. k rozvoji venkovského prostoru České republiky na bázi trvale udržitelného rozvoje, zlepšení stavu životního prostředí a snížení negativních vlivů intenzivního zemědělského hospodaření. Program podporuje rozšiřování a diverzifikaci ekonomických aktivit ve venkovském prostoru s cílem rozvíjet podnikání, vytvářet nová pracovní místa, snížit míru nezaměstnanosti na venkově a posílit sounáležitost obyvatel na venkově.
Program rozvoje venkova hodnotí stav a problémy současného venkova. Problémem neurčuje jen zachování zemědělství, ale i stabilizace obyvatelstva na venkově. Je nutná změna hospodářské struktury venkova a vytvoření atraktivního prostředí pro bydlení a podnikání, včetně podmínek pro malé podnikatele, tj. podpořit tvorbu nových pracovních míst diverzifikací činností mimo zemědělství a zlepšit kvalitu života ve venkovských oblastech. Podle Programu není v ČR doposud plně rozvinuta venkovská turistika a není využit potenciál zemědělských farem v oblasti agroturistiky. Venkov České republiky má vysoký potenciál přírodního i kulturního dědictví. Na mnoha místech je tento potenciál nedoceněný a nevyužitý. Využití obnovitelných zdrojů energie i stavebních materiálů je jedním ze strategických cílů rozvoje venkova.
Záměry Programu jsou rozděleny do několika podporovaných os:
Osa I: Zlepšení konkurenceschopnosti zemědělství a lesnictví
Osa II: Zlepšování životního prostředí a krajiny
Osa III: Kvalita života ve venkovských oblastech a diverzifikace hospodářství venkova
Osa IV: Leader
Tyto osy jsou dále členěny do priorit a opatření. Při plánování využití těchto finančních zdrojů je nutné podrobněji prostudovat možné příjemce jednotlivých priorit a opatření. Velmi nutná je spolupráce s obecními úřady v otázkách politiky rozvoje obcí.

Možnost využití finančních podpor se vztahuje k širokému okruhu oblastí. V ose I je jednou z možností využití dotace na pozemkové úpravy pro Pozemkové úřady. Kde je možné získat finance na realizace plánů společných zařízení na základě schváleného návrhu pozemkových úprav a na geodetické projekty v podobě zaměření území a všech polohopisných prvků a další geodetické práce prováděné za účelem zpracování návrhu pozemkových úprav vytyčení nově navržených pozemků a taktéž mohou být podporována vodohospodářská opatření, která v rámci realizace plánů společných zařízení na základě schváleného návrhu pozemkových úprav přispějí k retenci vody v krajině, snížen rizika erozí a povodní (stavba a rekonstrukce nádrží, ochranných hrází, poldrů, protierozních mezí, úpravy toku, výsadby zeleně apod.).
Vhodnou možností využití Programu je prověření získání a využití finančních prostředků z priorit osy II, především na ošetření travních porostů, zejména pastvin. Nabízí se zde možnost finanční pomoci pro zlepšování druhové skladby lesních porostů a pro neproduktivní investice v lesích na podporu činností vedoucích k usměrňování návštěvnosti lesa a bezpečnosti jeho návštěvníků (např. výstavba cestní sítě, cyklostezek, mostky, odpočinková stanoviště, studánky, informační systém apod.).
Se záměrem udržitelného rozvoje území je vhodné spolupracovat s dalšími subjekty v území. Rozvoj zájmového území může být podpořen finančními prostředky z osy III a jejích priorit, které jsou zaměřeny na diverzifikaci ekonomických aktivit a zlepšení kvality života ve venkovských oblastech, různorodost venkovské ekonomiky, rozvoj nezemědělské produkce a podporu cestovního ruchu a zaměstnanosti. Další opatření umožňuje využití prostředků z tohoto Programu na obnovu a rozvoj vesnic, občanské vybavenosti a služeb a ochranu a rozvoj kulturního dědictví. Je možné získat prostředky pro zpracování studií obnov památek, plánů péče, stavebních obnov, revitalizaci historických parků, historických zahrad a alejí, na výstavbu a obnovu budov a ploch sloužících zajištění občanské vybavenosti v oblasti školství, zdravotnictví, sociálních služeb, péče o děti, kultury, nová výstavba související s vodohospodářskou infrastrukturou,COV, další technickou infrastrukturou včetně řešení dopravní infrastruktury a úpravou veřejných prostranství, parkové úpravy v obci atd. Zde je nutné se řídit vymezením podporovaných území, která se vztahují k počtům obyvatel obcí.
Účelem osy IV Leader je především zlepšení kvality života ve venkovských oblastech, posílení ekonomického potenciálu a zhodnocení přírodního a kulturního dědictví venkova, spolu s podílením řídících a administrativních schopností na venkově. Tato osa se orientuje na rozvoj spolupráce obcí. Ekonomická situace venkova vede k navazování spolupráce obcí a ke vzniku místních partnerských subjektů působících na venkově. Koncepce rozvojové strategie venkovských mikroregionů vede k sociálnímu a hospodářskému rozvoji určité oblasti. V rámci tohoto opatření budou místní akční skupiny realizovat svůj Strategický plán Leader, uplatňují při místním rozvoji partnerský přístup, navrhují ucelenou strategii místního rozvoje a odpovídají za jeho provádění.. Podporu lze poskytnou místní akční skupině na provoz, administrativu a poradenství spojené s realizací Strategického plánu Leader. Cílem je zavedení místní rozvojové strategie do systémů programů rozvoje venkova a růst kvality života na venkově. Realizace místní rozvojové strategie je prováděna podporou projektů, které jsou v souladu se schváleným Strategickým plánem Leader místní akční skupiny a příslušnými podmínkami opatření Programu rozvoje venkova. Dále budou podporovány projekty spolupráce mezi územími na národní úrovni nebo nadnárodní spolupráce s cílem povzbudit spolupráci mezi místními akčními skupinami v rámci členských států a na území třetích zemí.

Regionální operační program NUTS II Severovýchod (období 2007-2013)
Regionální operační program Severovýchod je orientován na podporu regionu soudržnosti Severovýchod s jednoznačným cílem zvýšit atraktivitu regionu pro investice, podnikání a život obyvatel. ROP Severovýchod je financován z Evropského fondu pro regionální rozvoj. Globálním cílem regionu soudržnosti Severovýchod pro programovací období let 2007-2013 je:"Zvýšení kvality fyzického prostředí regionu, což povede ke zvýšení atraktivity regionu pro investice, podnikání a život obyvatel. Prostřednictvím zvýšení atraktivity regionu bude docházet k jeho konvergenci průměrné úrovni socioekonomického rozvoje EU." Jednotlivé specifické cíle jsou potom: zvýšení dostupnosti regionu a efektivnosti dopravy při respektování ochrany životního prostředí, zlepšení kvality života a veřejných

služeb pro obyvatelstvo s důrazem na snižování regionálních disparit, zvýšení efektivnosti využití přírodního a kulturního potenciálu regionu, zvýšení atraktivity regionu pro podnikání a investice. Jednotlivé specifické cíle jsou řešeny a podporovány prioritními osami a jejich oblastmi podpory. Pro podporu Management plánu a záměrů v území jsou vhodné tyto:

Osa 1. - Rozvoj dopravní infrastruktury

Oblast podpory 1.1. je zaměřena na Rozvoj regionální silniční dopravní infrastruktury, zejména na modernizaci, rekonstrukci a výstavbu silnic II. a III. třídy, odstraňování bodových závad a bariér na těchto komunikacích (zlepšení nevyhovujících parametrů či technického stavu mostů a propustků, řešení dopravně závadných křižovatek apod.) a eliminace nepříznivých vlivů dopravy na obyvatelstvo (budování obchvatů, protihlukových stěn apod.). Oblast podpory 1.2. – podpora projektů zlepšující dopravní obslužnost území napomáhá rozvíjení infrastruktury a technického vybavení pro veřejnou hromadnou dopravu a dostupnost hůře dostupných částí regionu a rozvoj infrastruktury pro cyklistickou dopravu se zaměřením na zvýšení bezpečnosti provozu a atraktivitu cyklistické dopravy pro pravidelné dojíždění.

Osa 2. – Rozvoj městských a venkovských oblastní

První dvě oblasti podpory této osy jsou zaměřeny na regionální městská centra a městské prostředí. Do zájmu Management plánu spadá oblast podpory 2.3 – Rozvoj venkova, která má za úkol posílit pozici venkovských oblastí, zejména zvýšením atraktivity fyzického prostředí a zajištěním vysoké kvality života obyvatel. Rozvoj venkova je závislý na posílení celkové kvality života obyvatel a atraktivity venkovských oblastí. Toto je možné docílit zvýšením kvality bydlení, posílením sociální zdravotní infrastruktury a nedostatečného zajištění služeb občanské vybavenosti, posílením aktivního spolkového života a vytvořením zázemí pro jeho rozvoj, podporou zvýšení zájmu o revitalizaci existujících brownfields bez negativních vlivů na životní prostředí. Většina těchto podpor je ale určena pro obce nad 500 obyvatel.

Osa 3. – Cestovní ruch

Tato osa by měla přispět k rozvoji udržitelného cestovního ruchu na území regionu soudržnosti. Rozvoj cestovního ruchu na území je limitován malou aktivitou a nápaditostí subjektů cestovního ruchu v sestavování programových nabídek, směřujících k vícedenním pobytům, nedostatečnou propagací regionů a stále nízkou úrovní informační obsluhy. Region má však velmi dobré podmínky pro rozvoj a vytváření nových produktů cestovního ruchu jako je oblast venkovské turistiky, hipoturistiky a relaxační turistiky. Významným potenciálem v území je právě celý areál koncipované kulturní krajiny hřebčína a jeho zařazení na seznam světového dědictví.

Cílem prioritní osy je zvýšení podílu cestovního ruchu na hospodářské prosperitě regionu a zaměstnanosti prostřednictvím využití stávajícího potenciálu regionu a zlepšení kvality a rozsahu infrastruktury a služeb cestovního ruchu při respektování zásad trvale udržitelného rozvoje. Oblast podpory 3.1 Rozvoj základní infrastruktury a doprovodných aktivit v oblasti ČR i Oblast podpory 3.2 Marketingové a koordinační aktivity v oblast ČR umožňují finanční podpory projektům zaměřených na zvýšení kvality a spektra infrastruktury pro cestovní ruch rozšířením nabídky ubytovacích a stravovacích zařízení, podporou revitalizací kulturně-historických a technických památek, které mají jasně definovanou vazbu na rozvoj cestovního ruchu a podporou zajištění dostupnosti turistických cílů a v neposlední řadě na podporu projektů na zlepšení systému marketingu a koordinace organizace cestovního ruchu za pomoci propojování informačních systémů. Regionální operační program se zaměřuje na obce nad 2000 obyvatel. Pro obce s nižším počtem obyvatel je určen Program rozvoje venkova. V oblasti zachování kulturního dědictví se PRV zaměřuje na investice v obcích do 500 obyvatel, zatímco v ROP Severovýchod je podpora zaměřena na investice v obcích nad 500 obyvatel.

Osa 4. - Rozvoj podnikatelského prostředí

Cílem této poslední osy je prosperující region s kvalitním podnikatelským prostředím, kvalitní podnikatelskou infrastrukturou pro malé a střední podniky, a účinnou a efektivní spoluprácí firem a vzdělávacích institucí vytvářející podmínky pro vznik nových pracovních příležitostí. Je zaměřena především na podporu spolupráce firem a vzdělávacích institucí. Je realizována dvěma oblastmi podpory. V této záležitosti je velice důležitá podpora, zájem a informovanost územní samosprávou.

Integrovaný operační program

Integrovaný operační program (IOP) je jedním z tematických operačních programů financovaných Evropským fondem pro regionální rozvoj s cílem konvergence, tedy sbližování a přeměnu ekonomiky méně vyspělých regionů a států Společenství v efektivnější.

IOP je koncipován jako program intervencí národního rozměru pro řešení společných, regionálních problémů a problémů, které mají plošné a systémové zaměření. IOP je zaměřený na řešení společných regionálních problémů v oblastech infrastruktury pro veřejnou správu, veřejné služby a územní rozvoj: rozvoj informačních technologií ve veřejné správě, zlepšování infrastruktury pro oblast sociálních služeb, veřejného zdraví, služeb zaměstnanosti a služeb v oblasti bezpečnosti, prevence a řešení rizik, podporu cestovního ruchu, kulturního dědictví, zlepšování prostředí na sídlištích a rozvoj systémů tvorby územních politik.

Je určen především pro státní správu, žadateli jsou zejména orgány státní správy, samosprávy a organizace zřizované kraji, obcemi a svazky obcí.

OP Životní prostředí

V rámci dotačních titulů poskytujících finanční výpomoc ze strukturálních fondů Evropské unie je možné využití tematického operačního programu Životní prostředí. Cílem podpory je zastavení poklesu biodiverzity a zvýšení ekologické stability krajiny.V rámci rozvoje řešeného území je možné využít především Prioritní osu 6, financovanou z Evropského fondu pro regionální rozvoj, a to oblasti podpory:

6.3 – Obnova krajinných struktur

6.4 – Optimalizace vodního režimu krajiny

6.5 – Podpora regenerace urbanizované krajiny

6.3 – Obnova krajinných struktur

Cílem této oblasti podpory je zvýšení počtu a plochy založených a obnovených krajinných prvků a prvků územních systémů ekologické stability, zlepšení přírodních poměrů v lesích a zlepšení stavu lesních půd. V rámci oblasti podpory Obnova krajinných struktur budou podpořeny projekty na realizaci opatření navržených v rámci schválených komplexních pozemkových úprav zaměřených na výsadby zeleně v krajině a ochranu půdy, realizaci prvků ÚSES, zakládání a obnova krajinných prvků jako je výsadba a obnova remízů, alejí, solitérních stromů, větrolamů, dále břehových porostů a historických krajinných struktur včetně polních cest a ošetření stromů v významných alejích, péče o památné stromy.

6.4 – Optimalizace vodního režimu krajiny

Oblast optimalizace vodního režimu krajiny má za cíl nápravu v minulosti nevhodně upravených toků, nevhodných odvodnění a jiných zásahů negativně ovlivňujících vodních režim v krajině, zvyšování retenční schopnosti krajiny a snížení výskytu negativních vlivů vodní eroze a sucha. . V této oblasti podpory budou podpořen projekty zaměřené na realizace opatření příznivých z hlediska krajinné a ekosystémové diverzity vedoucí ke zvyšování retenční schopnosti krajiny, ochraně a obnově přirozených odtokových poměrů a k omezování vzniku rizikových situací, zejména povodní podporou přirozených rozlivů v nivních plochách, opatřením ke zlepšení morfologie vodních složek krajiny, budování a obnovou retenčních a akumulačních prostor. Podporovány budou studie podélných revitalizací toků a niv, navrhující opatření pro obnovu jejich morfologického a ekologického stavu a navrácení toků a niv do přírodního stavu. V rámci ochraně proti vodní a větrné erozi je možné financování založení nebo obnov mezí, zasakovacích pásů, větrolamů.

6.5 – Podpora regenerace urbanizované krajiny

Cílem podpory regenerace urbanizované krajiny je zvýšení počtu, rozlohy a kvality území přírodního charakteru v zastavěných územích, odstranění nevyužívaných staveb a dalších zátěží z chráněných území. Oblast podpory je zaměřena na udržitelný rozvoj sídel za pomoci výsadby vegetace a obnovy přírodě blízké zeleně v sídelním prostředí, vítaného rekreačního prostoru s významnou osvětovou a výchovnou funkcí a zakládání a obnovu parků a další trvalé nelesní zeleně na plochách vymezených v)zemně plánovací dokumentaci, stromořadí a významných skupin stromů uvnitř sídel, hřbitovů, městských a obecních

lesoparků, školních zahrad a komponovaných krajinných areálů a rozvoji funkčních ploch sídelní zeleně zlepšujících kvalitu života člověka v urbanizované krajině.

13.1.7.2 Finanční mechanismus EHP/Norska 2009-2014

S cílem redukovat sociální a ekonomické rozdíly a posílení spolupráce v rámci Evropy budou donorské státy (Island, Lichtenštejnsko a Norsko) poskytovat granty na projekty v prioritních oblastech, jako např. ochrana životního prostředí a klimatu, zdraví, výzkum, vzdělávání a kultura. Finanční mechanismy EHP jsou určeny 12 novým členským státům EU včetně Portugalska, Španělska a Řecka, z finančního mechanismu Norska jsou prostředky určeny pouze 12 novým členským státům EU.
Žadateli mohou být jakékoliv subjekty.
Jednou z programových oblastí EHP je zachování a revitalizace kulturního a přírodního dědictví. Kultura je důležitým faktorem sociálně-ekonomického rozvoje. Ochrana a zachování kulturního dědictví přispívá k sociální soudržnosti a zachování historie pro budoucí generace. Hodnota a potenciál kulturního dědictví pro společnost je zdrojem udržitelného rozvoje a kvality života ve stále se měnící společnosti. Cestovní ruch vznikající na základě popravky po kulturním dědictví a přírodních míst vytváří příležitosti pro zakládání místních podniků a nových pracovních míst. Doporučenými aktivitami aplikovatelnými v zájmovém území jsou: podpora revitalizace kulturního dědictví podpořením nového a inovativního využití starých a opuštěných budov; podpora rozvoje eko-turismu a dalších iniciativ udržitelného cestovního ruchu, a to jak v, tak i v těsné blízkosti, vybrané přírodní a kulturní oblasti; podpora opatření na ochranu kulturního a přírodního dědictví UNESCO před degradací v důsledku neudržitelného obchodního rozvoje.
Tato podpora očekává obnovu, renovaci a ochranu kulturního dědictví, zdokumentování historie kultury, další rozvoj a ekonomicky udržitelné živobytí místních komunit na základě oživení kulturního a přírodního dědictví a v neposlední řadě zpřístupnění kulturního dědictví veřejnosti.

13.1.7.3 Program švýcarsko-české spolupráce

Cílem tohoto programu uzavřeného mezi Českou republikou a Švýcarskem je snížení hospodářských a sociálních rozdílů. Program je zaměřen na dva hlavní cíle, kterými jsou: přispět ke snížení hospodářských a sociálních rozdílů mezi Českou republikou a vyspělejšími zeměmi rozšířené Evropské unie a přispět ke snížení hospodářských a sociálních rozdílů mezi dynamickými městskými centry a vybranými strukturálně postiženými regiony v rámci České republiky. Program je součástí komplexního národního rozvojového plánování, které zahrnuje programy financované ze strukturálních fondů EU, Fondu soudržnosti a finančních mechanismu EHP/Norska. Švýcarský Příspěvek doplňuje tyto programy a zaměřuje se především na oblasti, které nejsou vůbec , nebo které jsou jen částečně kryty z jiných finančních zdrojů.
Tato finanční podpora směřuje do následujících prioritních oblastí:
Bezpečnost, stabilita a podpora reforem
Životní prostředí a infrastruktura
Podpora soukromého sektoru
Rozvoj lidských zdrojů a sociální rozvoj
Speciální alokace
Většina podpor je směrována do Moravskoslezského, Olomouckého a Zlínského kraje, tudíž pro realizaci Management plánu Hřebčína Kladruby nad Labem nevyužitelné.

13.1.7.4 Ministerstvo kultury:

Ministerstvo kultury vyhlásilo dotační programy na obnovu kulturních památek a podporu pro památky UNESCO. Program Podpora pro památky UNESCO zřídilo Ministerstvo kultury ČR v roce 2008. Každoročně jsou výzvy obnovovány. Programy na obnovu kulturních památek jsou vyhlašovány taktéž pravidelně.

Podpora pro památky UNESCO pro rok 2012
Dotace z Programu má za cíl podporovat rozvoj památek zapsaných na Seznamu světového dědictví nebo těch památek, u kterých byl podán návrh na nominaci mezinárodně předepsaným způsobem, nebo těch, u nichž nominační dokumentaci již zpracovává Národní památkový ústav. Dotace se poskytuje na projekty, které rozvíjejí hodnoty, pro něž byla památka zapsána nebo nominována k zápisu na Seznam. Jedná se o projekty těchto priorit:
Č. 1 Management plán (zpracování nebo aktualizace existujícího)
Č. 2 Vědecko-výzkumné projekty vztahující se k památkám, pro něž je Program určen a prohlubující poznání o jejich historii a hodnotách směřujících ke kvalitní péči o ně (např. archivní výzkum, stavebně historické průzkumy, odborné expertizy)
Č.3 Prezentace, propagace a edukace památek, na které je Program zaměřen (např. označení památek a související základní informace; konference, semináře a workshopy tematicky spojené s prezentací, péči či přípravou nominace; publikační projekty zaměřené na různé cílové skupiny návštěvníků památek a osvětově výchovné projekty týkající se těchto památek, zvláště pak na odborné monografické publikace)

Program záchrany architektonického dědictví
Program je systémové řešení účasti státu na záchraně nejcennější části architektonického dědictví, jako jsou hrady, zámky,kláštery, paláce, včetně historických zahrad a parků, kostely,radnice, obranné městské a pevnostní systémy a jiné velké stavební objekty, které byly prohlášeny světovými památkami UNESCO, národními kulturními památkami nebo kulturními památkami. Je dlouhodobým programem zachování a obnovy ohrožených nemovitých kulturních památek a jejich vhodného využití, jakožto významné složky kulturního, sociálního, ale i ekonomického rozvoje území a celkové kvality životního prostředí. Účast státu spočívá v odborné bezplatné pomoci při přípravě projektů záchrany jednotlivých kulturních památek a v poskytování finančního příspěvku na obnovu kulturních památek při realizaci těchto projektů. Příspěvek bude poskytován jako účelová dotace ze státního rozpočtu podle předem stanovených pravidel a bez ohledu na vlastnictví památek. Cíle tohoto programu se dělí do 4 oblastí:

a) Záchrana ohrožených nemovitých kulturních památek efektivní a rychlou obnovou
b) Využití těchto památek ke zvýšení celkové kvality životního prostředí a pro kulturní, společenské, veřejně prospěšné a ekonomické účely,
c) Získání všech zdrojů přicházejících v úvahu a snižování potřeby příspěvku na obnovu kulturních památek ze státního rozpočtu
d) Zvýšení efektivnosti správy a provozu kulturních památek.

Program péče o vesnické památkové rezervace, vesnické památkové zóny a krajinné památkové zóny
Program je určen na podporu obnovy a zachování nemovitých kulturních památek, zejména památek lidové architektury, jakými jsou například zemědělské usedlosti, chalupy, kapličky, boží muka, ale i ve prospěch obnovy a zachování venkovských kostelů, zámečků, tvrzí, technických děl, soch a pomníků, zahrad apod., které se nacházejí na území vesnických památkových rezervací a zón a krajinných památkových zón.

13.1.7.5 Ministerstvo pro místní rozvoj:

Ministerstvo pro místní rozvoj v roce 2010 vyhlásilo několik výzev v programech na podporu regionální politiky a cestovního ruchu. Pro nadcházející roky nejsou tyto programy prozatím vyhlášeny. Jednalo se o Podporu obnovy venkova a Národní program podpory cestovního ruchu. Sledování dalšího vývoje těchto podpor pro zajištění a realizaci Management plánu je vhodnou příležitostí.

13.1.7.6 Pardubický kraj:

Další finanční prostředky je možné získat z krajských dotačních titulů Pardubického kraje.
V současné době jsou vypsané výzvy na podporu projektů zaměřených na

Podporu pořízení územních plánů
- tento program je vyhlášen pouze pro obce s počtem obyvatel do 3000
- program je zaměřen na podporu zpracování (pořízení) příslušných územních plánů dle platného stavebního zákona, konkrétní pomoc orgánům územního plánování Pardubického kraje, zaměřená na soulad s nadmístními zájmy, vyjádřenými v územně plánovací dokumentaci Pardubického kraje, ale i na konkrétní místní potřeby rozvoje obcí, podpora vypracování územního plánu směřována na smluvní etapu (návrh nebo upravený návrh nebo čistopis) dokončenou v daném rozpočtovém období roku

Podporu budování infrastruktury cestovního ruchu v Pardubickém kraji
- v rámci programu bude podporováno budování a obnova infrastruktury cestovního ruchu
- vytváření uceleného informačního systému na území Pk v návaznosti na atraktivity cestovního ruchu (značení pro pěší, cyklo-, moto-, hipoturisty, lyžaře, informační tabule, navigační systémy, webkamery)
- doprovodná infrastruktura přispívající k prodloužení turistické sezóny a zvyšující využitelnost lokalit s významným potenciálem pro rozvoj cestovního ruchu v průběhu roku (vybavení pro aktivní trávení volného času, dětská hřiště a dětské koutky, vybavení odpočívadel, unikátní technické atraktivity a historické objekty ve vazbě na cestovní ruch)
- sociální zařízení pro návštěvníky atraktivit cestovního ruchu

13.1.8 Implementace výstupů

Návrhová část Management plánu bude jako Plán společných zařízení součástí plánovaných Pozemkových úprav a digitalizace území, které budou provedeny 2011-2012. Následně budou aktualizovány územní plány.
Spolu s pozemkovými úpravami budou realizovány navržené změny v území, kterými jsou: Změna využití pozemků, Prohlášení Kladrubského náhonu za kulturní památku, Změna práv hospodařit s majetkem státu z Lesů ČR, s. p. (u lesních pozemků v k.ú. Kladruby nad Labem) a ze Zemědělské vodohospodářské správy (u pozemků vodního systému hřebčína) na Národní hřebčín v Kladrubech nad Labem, s.p.o., Prohlášení Krajinné památkové zóny, atd.
Etapizace realizace projektů je popsána v kapitole 4.5.Územní plánování v prostředí světového dědictví – Návrh.

Hlavním cílem Management plánu je zápis Národního hřebčína v Kladrubech nad Labem do Seznamu světového dědictví.

13.1.9 Aktualizace Management plánu

Aktualizace Management plánu
- Etapa doplnění stavebně historického průzkumu
- Krajinná památková zóna Kladrubské Polabí
- Zpracování zásad pro tvorbu lesních hospodářských plánů (LHP)
- Digitalizace archiválií

13.1.10 Koordinace projektových záměrů Národního hřebčína, koordinace s připravovanými dotačními projekty v území, aktivní prosazování záměrů dle cílů Management plánu

Dotčeným orgánem pro všechny připravované projekty v území bude Site Manager, který prověří soulad projektů s cíly Management plánu.
Nezbytná je aktivní spolupráce s místní samosprávou, místními akčními skupinami, krajským úřadem a dalšími partnery zmiňovanými v Návrhové části pilíře 4 - Územní plánování v prostředí světového dědictví.

GRAFICKÁ ČÁST

NÁVRH KRAJINÁŘSKO-ARCHITEKTONICKÉ VIZE 2010

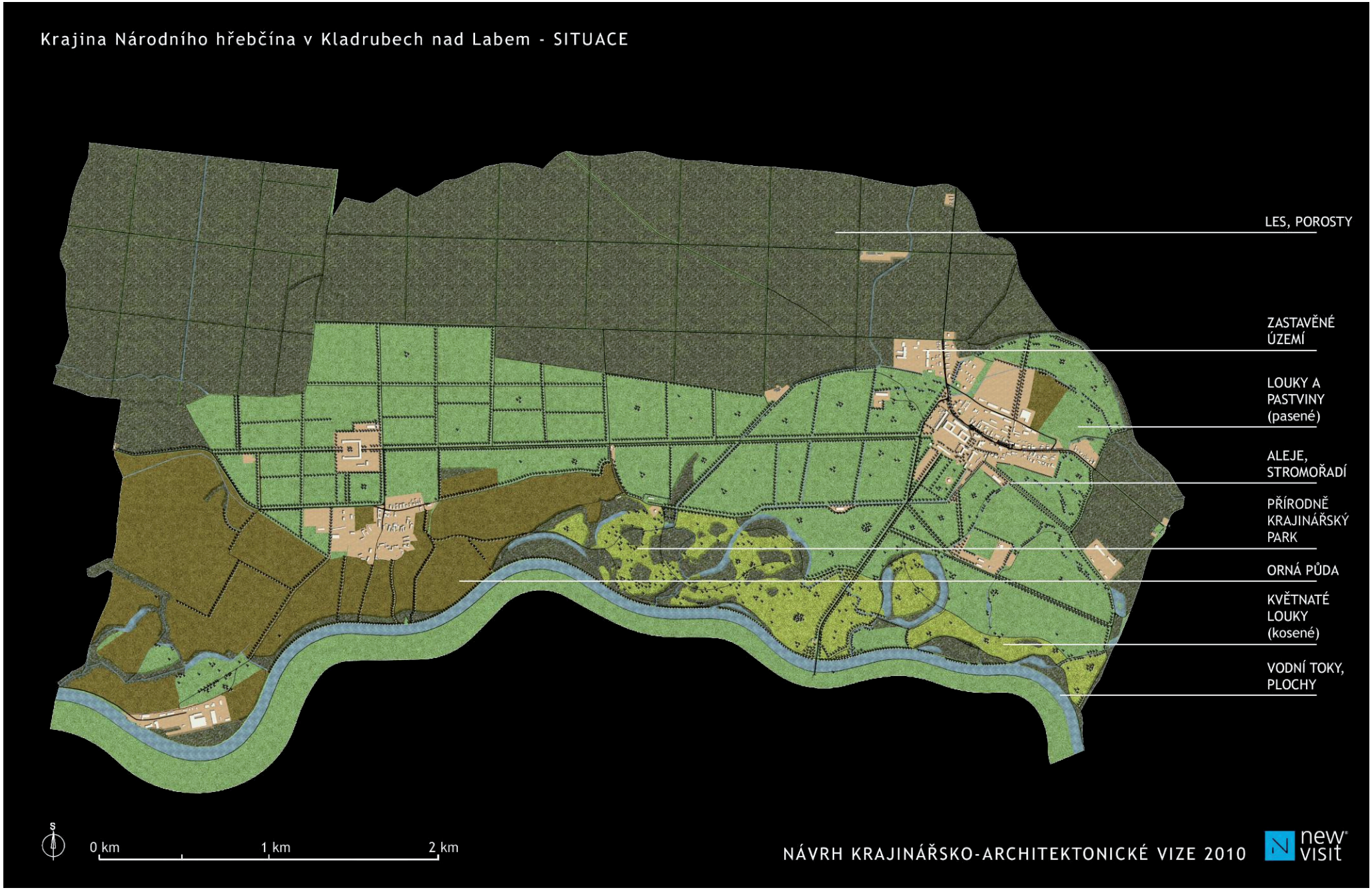
Krajina Národního hřebčína v Kladrubech nad Labem - SITUACE
LES, POROSTY
ZASTAVĚNÉ ÚZEMÍ
LOUKY A PASTVINY (pasené)
ALEJE, STROMOŘADÍ
PŘÍRODNĚ KRAJINÁŘSKÝ PARK
ORNÁ PŮDA
KVĚTNATÉ LOUKY (kosené)
VODNÍ TOKY, PLOCHY
S
0 km
1 km
2 km
NÁVRH KRAJINÁŘSKO-ARCHITEKTONICKÉ VIZE 2010
new VISIT

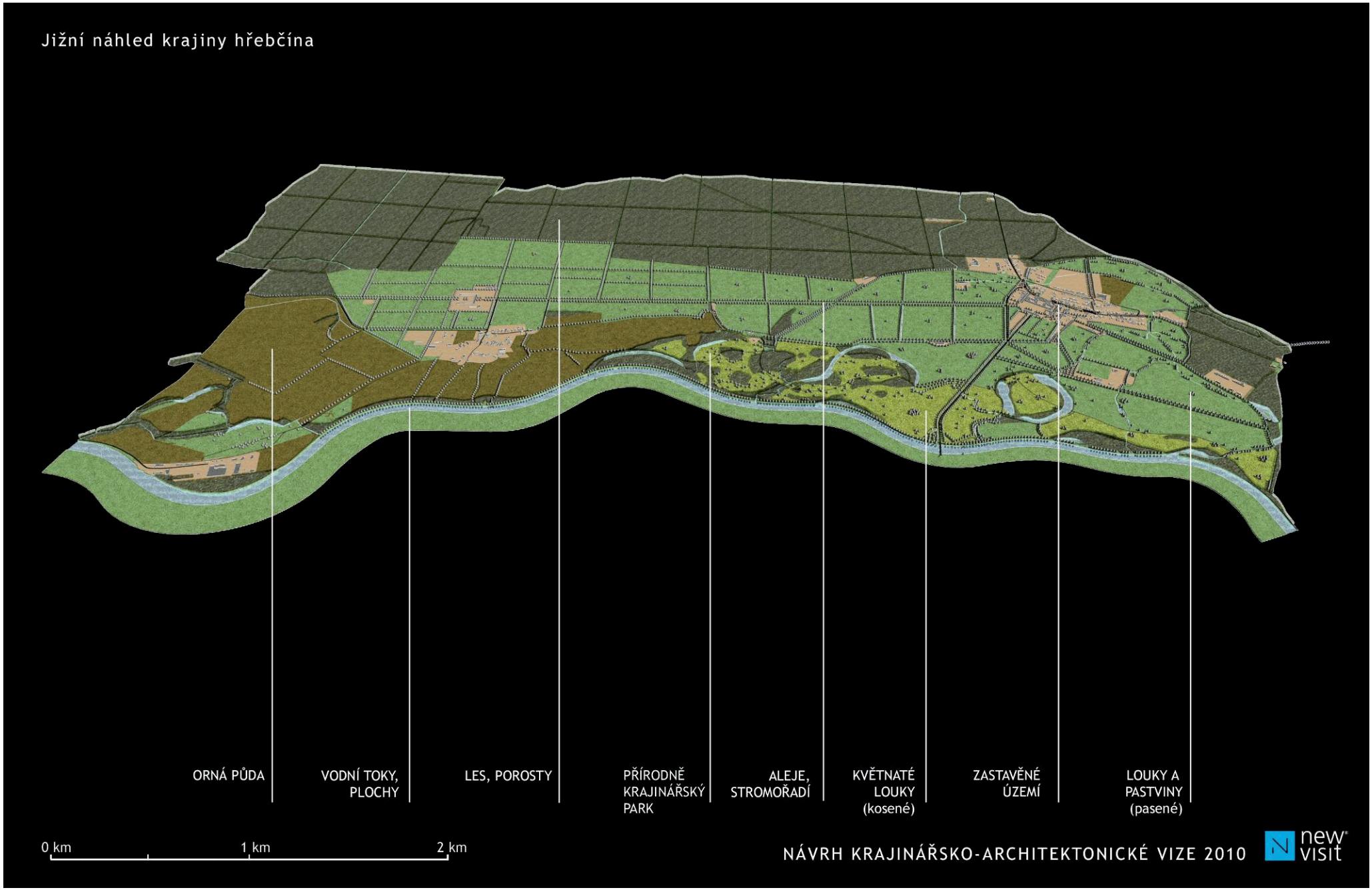
Jižní náhled krajiny hřebčína
ORNÁ PŮDA
VODNÍ TOKY, PLOCHY
LES, POROSTY
PŘÍRODNĚ KRAJINÁŘSKÝ PARK
ALEJE, STROMOŘADÍ
KVĚTNATÉ LOUKY (kosené)
ZASTAVĚNÉ ÚZEMÍ
LOUKY A PASTVINY (pasené)
0 km
1 km
2 km
NÁVRH KRAJINÁŘSKO-ARCHITEKTONICKÉ VIZE 2010
new VISIT

Východní nadhled krajinou hřebčína v ose Kladruby nad Labem - Františkov

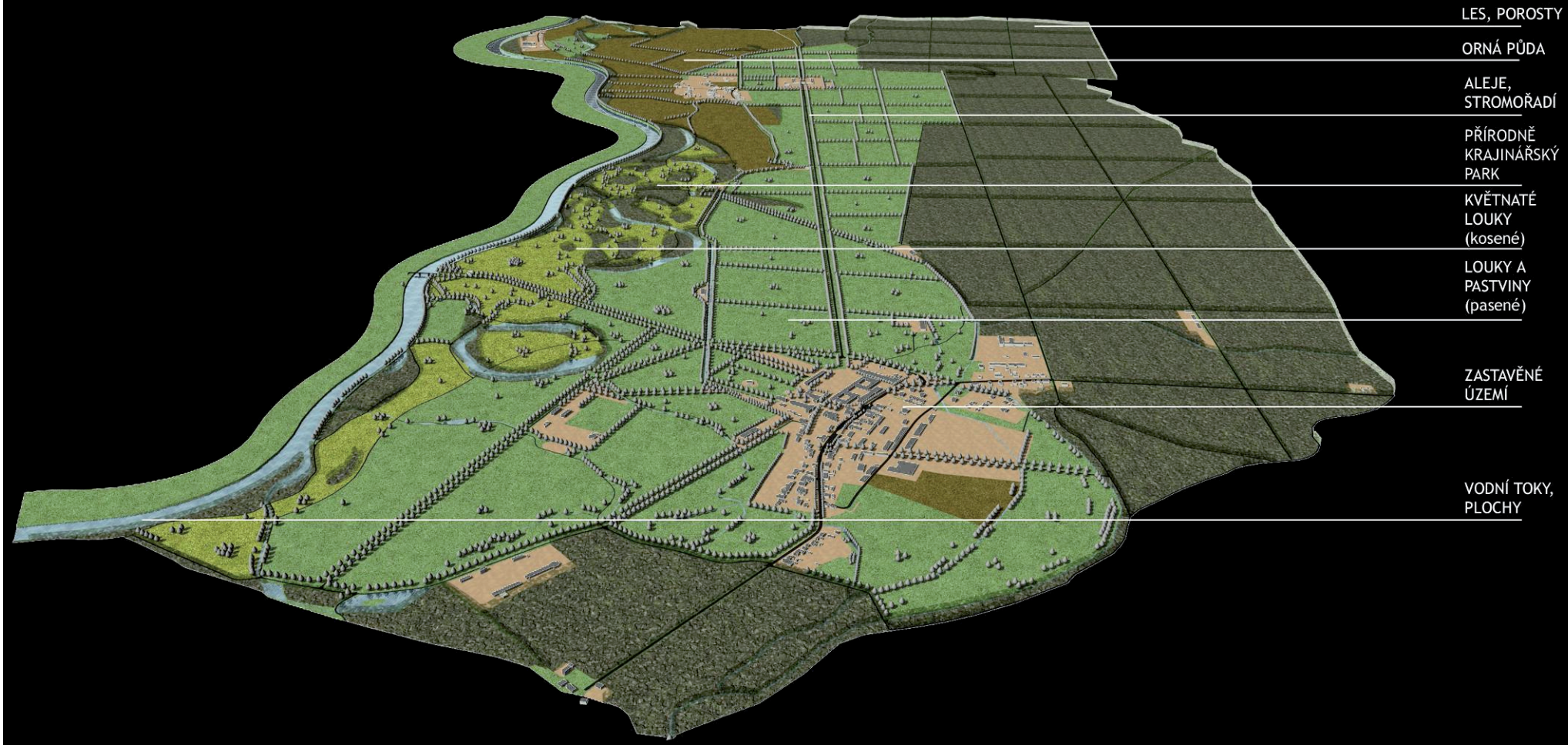

NÁVRH KRAJINÁŘSKO-ARCHITEKTONICKÉ VIZE 2010

new visit

Západní nadhled krajinou hřebčína v ose Františkov - Kladruby nad Labem

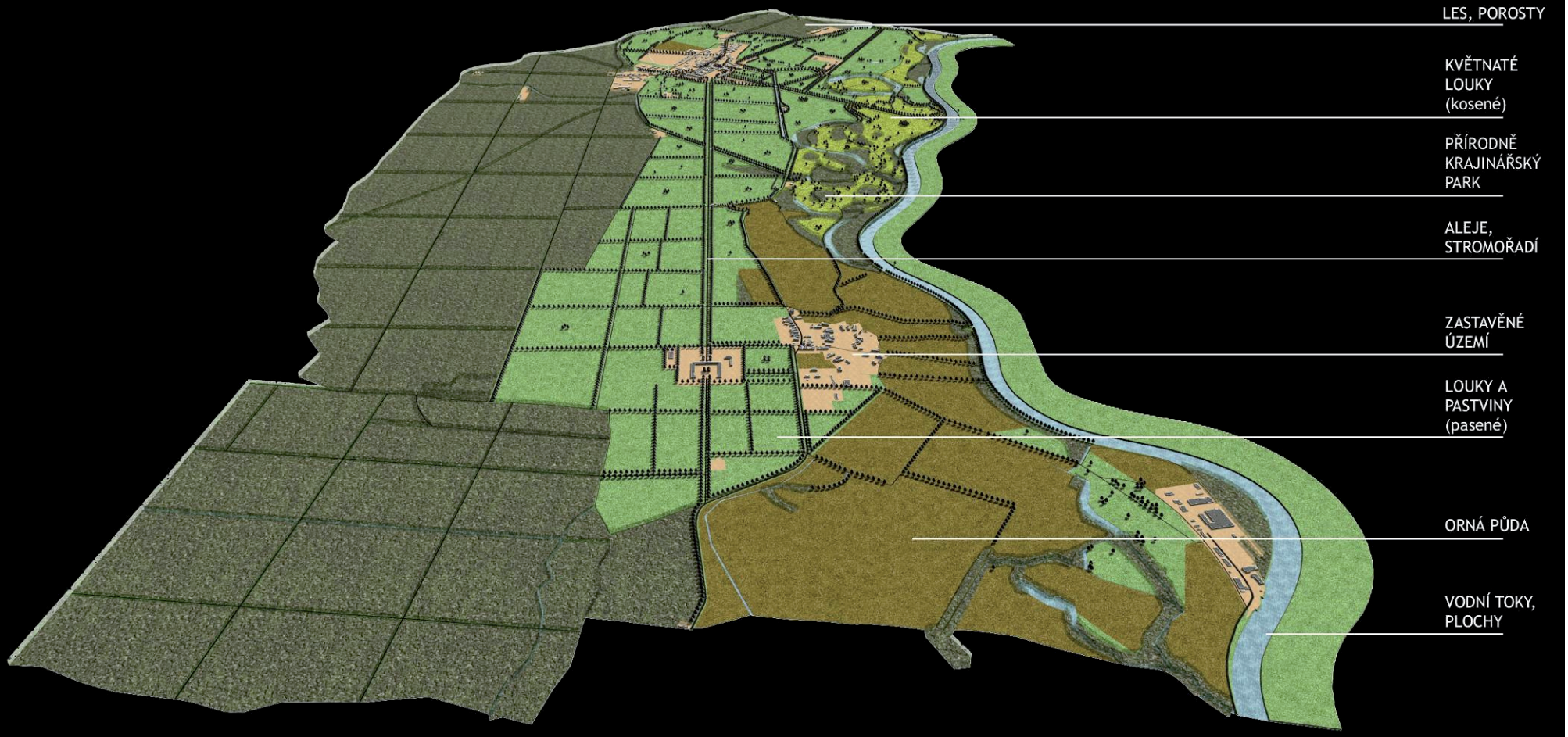

0 km 1 km

NÁVRH KRAJINÁŘSKO-ARCHITEKTONICKÉ VIZE 2010

new VISIT

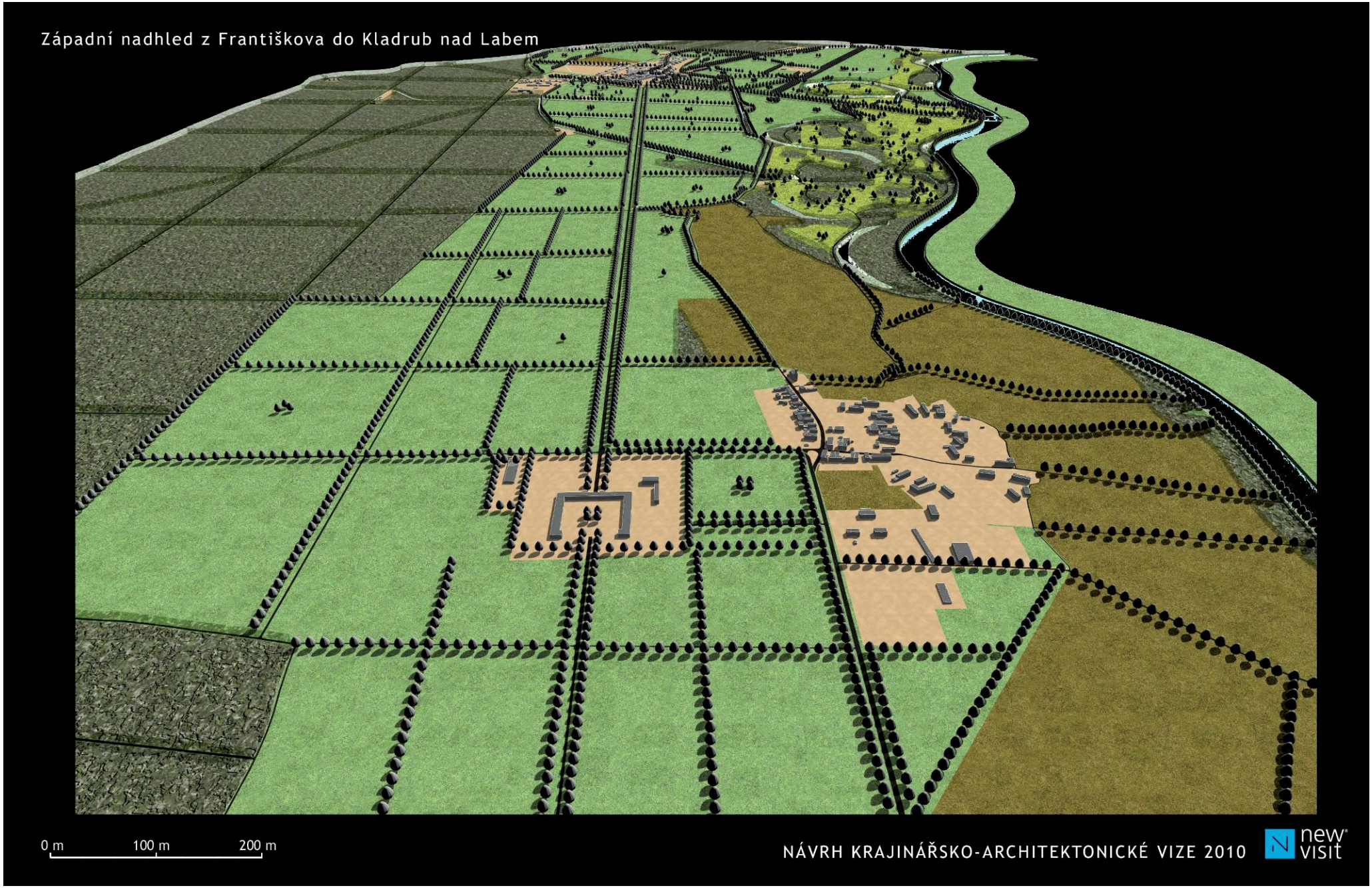
Západní nadhled z Františkova do Kladrub nad Labem
0 m
100 m
200 m
NÁVRH KRAJINÁŘSKO-ARCHITEKTONICKÉ VIZE 2010
new VISIT

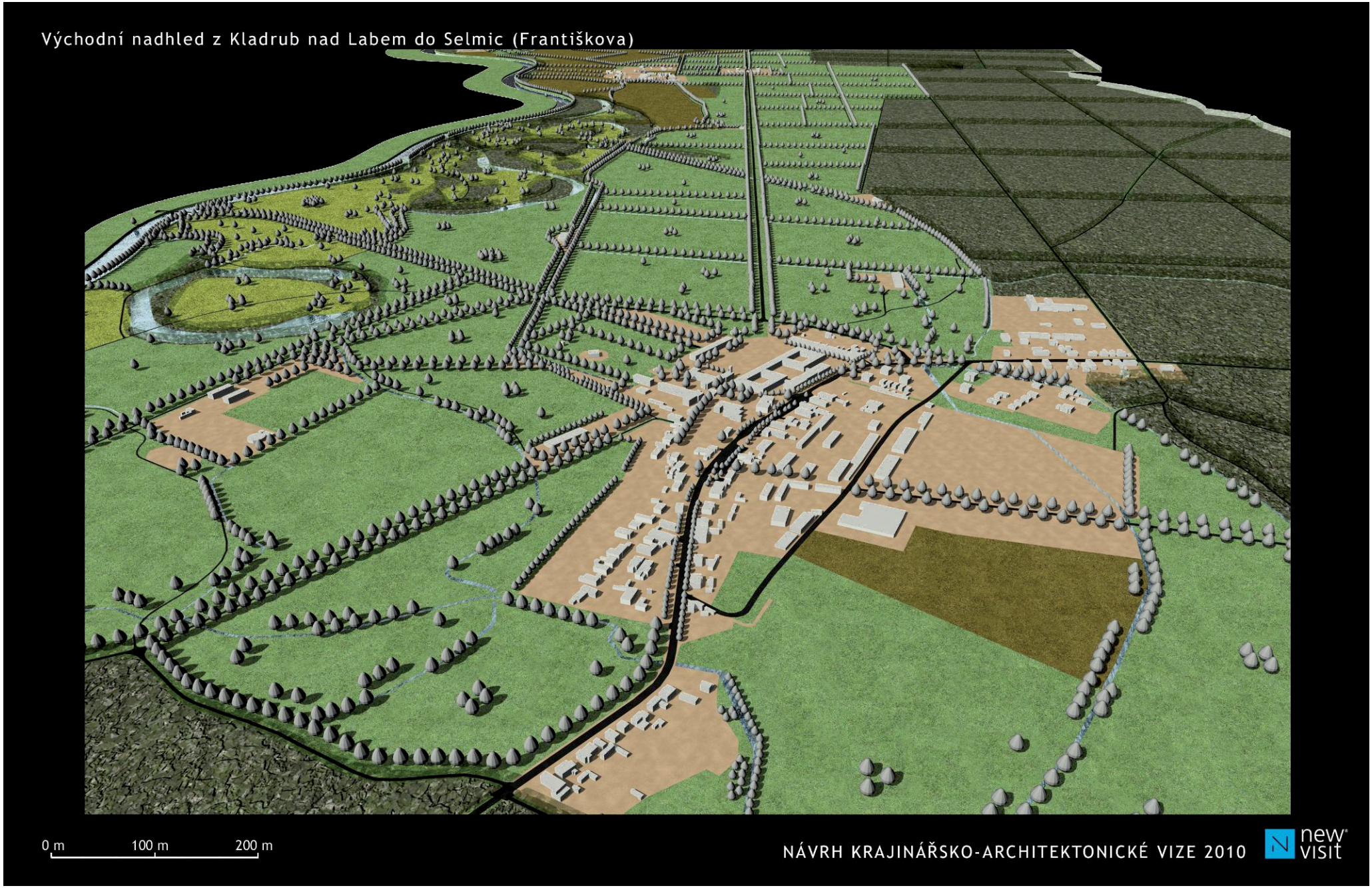
Východní nadhled z Kladrub nad Labem do Selmic (Františkova)
0 m
100 m
200 m
NÁVRH KRAJINÁŘSKO-ARCHITEKTONICKÉ VIZE 2010
new VISIT

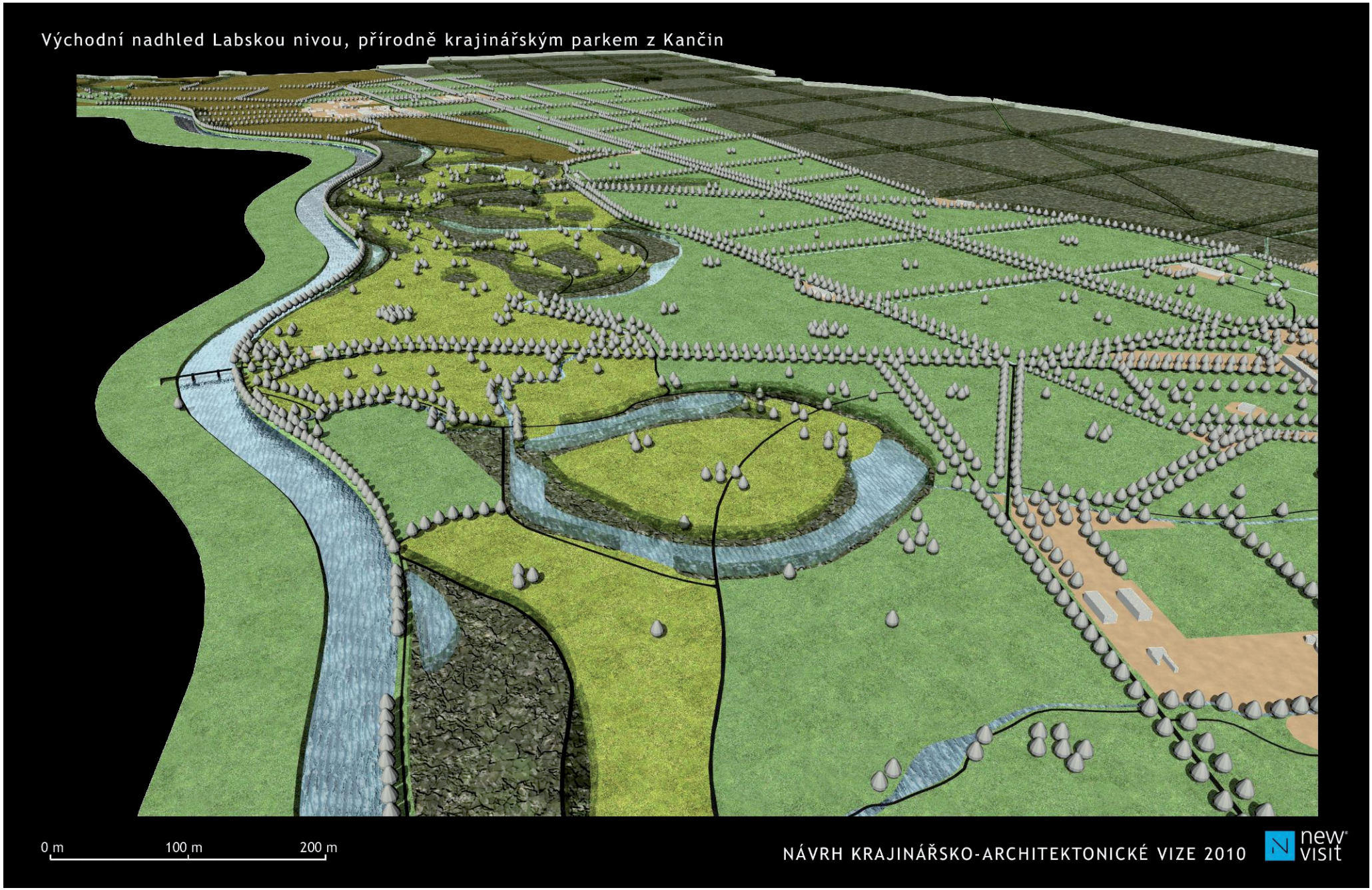
Východní nadhled Labskou nivou, přírodně krajinářským parkem z Kančin
0 m
100 m
200 m
NÁVRH KRAJINÁŘSKO-ARCHITEKTONICKÉ VIZE 2010
new VISIT

Jihozápadní nadhled z přírodně-krajinářského parku Mošnice ke Kladrubům
0 m
100 m
200 m
NÁVRH KRAJINÁŘSKO-ARCHITEKTONICKÉ VIZE 2010
new VISIT

Jižní nadhled Řečanskou alejí ke Kladrubům

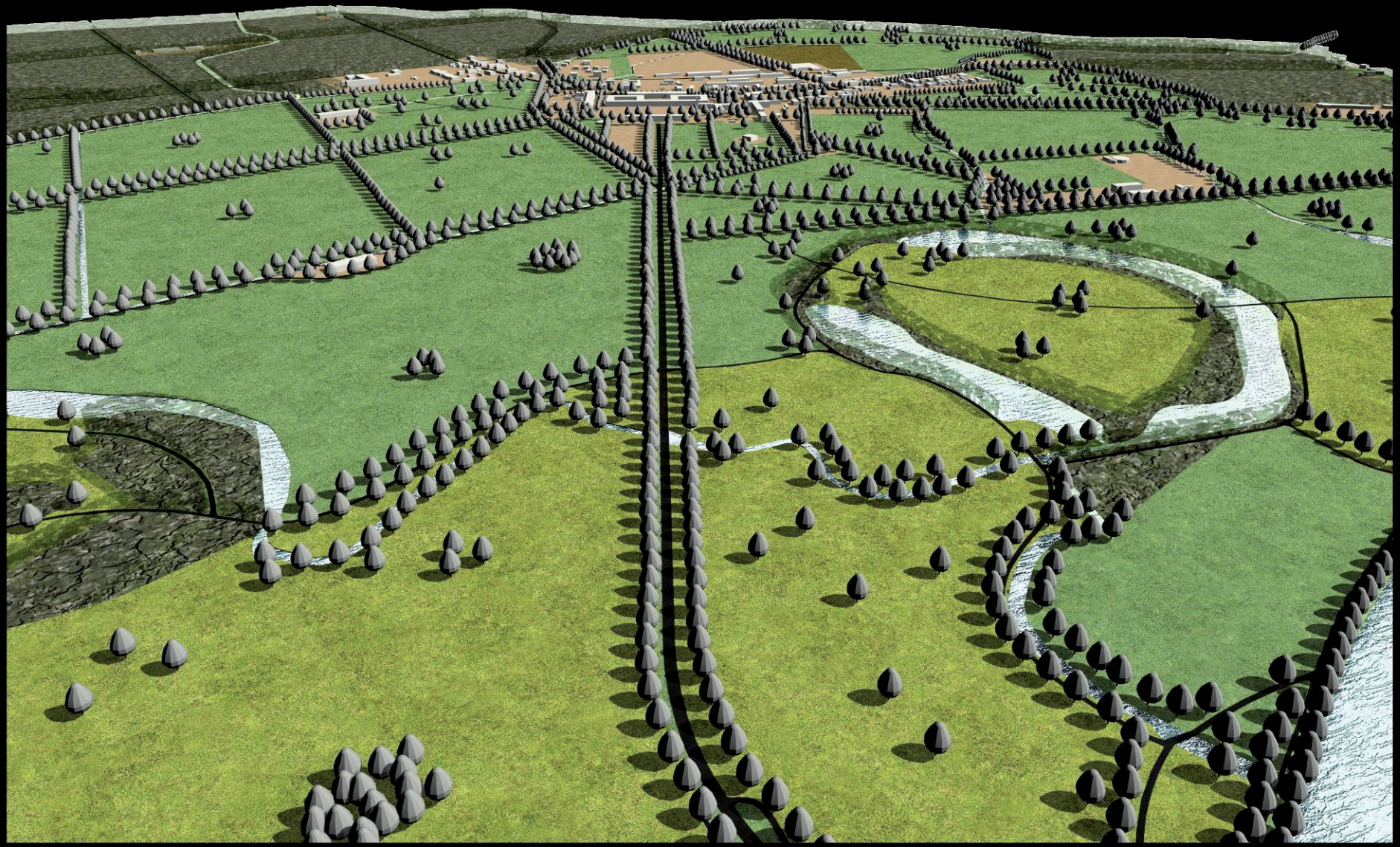

0 m 100 m 200 m

NÁVRH KRAJINÁŘSKO-ARCHITEKTONICKÉ VIZE 2010

new VISIT

Rozhodnutí o účinnosti Management Plánu

Z A D A V A T E L :

Národní hřebčín Kladruby nad Labem, s.p.o.
Zastoupen :
Ing. Pavel Rosenberger
ekonomicko technický vedoucí
533 14 Kladruby nad Labem
tel.: +420 466 933 832-7, Fax: +420 466 932 374
e-mail: kladruby@nhkladruby.cz

H L A V N Í P A R T N E Ř I :

Ministerstvo kultury České republiky

Maltézské náměstí 1
118 11 Praha 1

Ministerstvo zemědělství České republiky

Těšnov 65/17
Praha 1, 11705

Ministerstvo životního prostředí České republiky

Vršovická 1442/65

O D B O R N Á K O N Z U L T A C E :

Národní památkový ústav, ústřední pracoviště

Valdštejnské náměstí 3, čp. 162
118 01 Praha 1

Z P R A C O V A T E L É M A N A G E M E N T P L Á N U

Z P R A C O V A T E L :

New Visit s.r.o. (dříve ZAHRADA NAD METUJÍ s.r.o.)
Sídlo: Komenského 264, 500 03 Hradec Králové
IČO: 252 686 35, DIČ: CZ 25268635
Vedení společnosti : ing. et ing. Tomáš Jiránek - ředitel
Bankovní spojení: ČSOB, a.s. Hradec Králové, č.ú. 177232763/0300
Společnost je registrována Krajským soudem v Hradci Králové - oddíl C, vložka 11569
tel./fax: +420 491 472 279, tel. +420 736 482 211
http: www.NewVisit.cz, email.: info@NewVisit.cz

Z P R A C O V A T E L S K Ý T Ý M :

Zpracovatelský tým ateliéru New Visit, s.r.o. (dříve ZAHRADA NAD METUJÍ s.r.o.) :
ing. et ing. Tomáš Jiránek
- hlavní architekt díla
- autorizovaný architekt – krajinářská architektura, číslo autorizace: 03156

projektanti ateliéru :
Ondřej Černík, DiS – stavební projektant, ing. Jana Čiháčková – krajinářský architekt
ing. Jitka Jiránková– krajinářský architekt, ing. Vlastimil Koupal – krajinářský architekt,
ing. Kateřina Ludvíková – krajinářský architekt, ing. Jiřina Netopilová – projektový manager

---

profesní životopis hlavního architekta díla

Ing.et Ing. Tomáš Jiránek
profesní portfolio

Funkce : ředitel společnosti NEW VISIT, s.r.o.,
autorizovaný krajinářský architekt
Číslo autorizace u České komory architektů: 03156
Adresa: Komenského 264, 500 03 Hradec Králové
Telefon i fax: 491 472 279, Mobil: 736 482 211, E-mail: tomjiranek@NewVisit.cz

Odborný životopis

1984-1988	střední lesnická škola Trutnov
1988-1993	studium lesnické fakulty MZLU LF Brno – diplom lesní inženýr
1993-1998	studium zahradnické fakulty MZLU ZF Lednice n. Moravě – diplom zahradní a krajinářský architekt
1996-1997	8 měsíční stáž v oddělení péče a údržby vegetačních prvků a komunálních služeb turistického letoviska South Seas Resort, Landscaping Dpt., Florida, USA
1998-2002	správce krajiny Národního hřebčína v Kladrubech nad Labem, s.p.
2002 – 2004	předseda sekce péče o dřeviny České arboristické skupiny Společnosti pro zahradní a krajinářskou tvorbu
2000 – trvá	vedení společnosti ZAHRADA NAD METUJÍ s.r.o. (www.zahradanadmetuji.cz)
2004 – trvá	autorizován architektem pro zahradní a krajinářské úpravy Českou komorou architektů
2007	ocenění Grand Prix 2007 Obce architektů a České komory architektů v kategorii zahradní a krajinářská tvorba za Obnovu zámeckého parku ve Ctěnicích v Praze 9
2007	přizvaný člen poroty soutěže o cenu Petra Parléře 2007
2008	vypracování zadání architektonické soutěže „Revitalizace sídlištní krajiny v Třešti“ a člen poroty – pro Společnost Petra Parléře (soutěž pod garancí České komory architektů)
2008	Nominace Akademie architektů k udělení ceny Grand Prix architektů – Národní ceny za architekturu
2008	se stává externím konzultantem Ministerstva pro místní rozvoj, konference EFAP 2009 v rámci českého předsednictví EU a členem správní rady European Forum for Architectural Policies
2009	stává se členem představenstva České komory architektů
2010	ředitel společnosti - probíhající marketingová transformace spol. ZAHRADA NAD METUJÍ s.r.o.
2011	ředitel společnosti - dokončení transformace New Visit s.r.o. (www.NewVisit.cz) individuální člen European Forum for Architectural Policies

Bez člověka by nebylo v Kladrubech nad Labem koní. Starokladrubský kůň, účelová podstata vztahu, je citací Dr. Norberta Záliše, nositele myšlenky novodobého konceptu záchrany architektonického dědictví Jeho milosti obory koňské v Kladrubech nad Labem "Jediným hospodářským zvířetem na světě, který je oficiálně nahlížen jako živoucí umělecké dílo".

Bez lidí by nebyla ani fenomenální pastevní krajina s typickým kulturním obrazem. S lety trvání byla organizace, vybavenost a infrastruktura areálu zdokonalována, s naprostou samozřejmostí podle dobových uměleckých zásad.
A člověk samotný? Je bezpochyby nejsložitější součástí vztahu. Přesto je vztah dodnes harmonický. Díky tradici, úctě a pochopení. A vzájemné potřebě jeden druhého. Koně, lidé a krajina. To je vztah, o který tu běží.

Věřme, že přežijí koně, lidé i krajina v Kladrubech nad Labem. K tomu nás nutí pouto zodpovědnosti a síla věku. Paměť místa vidí do 16. století.

Tomáš Jiránek, 2010